


STRATEGIA DE DEZVOLTARE LOCALĂ INTEGRATĂ A MUNICIPIULUI PIATRA NEAMȚ 2014 - 2020



CUPRINS

ASPECTE INTRODUCTIVE

CUVÂNT ÎNAINTE	1
----------------------	---

PROCESUL DE ELABORARE A STRATEGIEI DE DEZVOLTARE	3
--	---

SECȚIUNEA I – PROFILUL LOCALITĂȚII

CAP. 1 DEZVOLTARE URBANĂ ȘI TERITORIALĂ	10
---	----

1.1 Context regional	10
----------------------------	----

1.2 Caracteristici geografice - oportunități de dezvoltare teritorială	11
--	----

1.3 Structura funcțională a teritoriului	17
--	----

CAP. 2 DATE DEMOGRAFICE	34
-------------------------------	----

CAP. 3 INFRASTRUCTURA ȘI ECHIPAREA EDILITARĂ A MUNICIPIULUI	39
---	----

3.1 Infrastructura de transport	39
---------------------------------------	----

3.2 Infrastructura de alimentare cu apă și canalizare	47
---	----

3.3 Alimentarea cu gaze naturale	58
--	----

3.4 Energii regenerabile și eficiența energetică	60
--	----

3.5 Energia electrică și sistemul de iluminatul public	63
--	----

CAP. 4 MEDIU	69
--------------------	----

4.1 Calitatea mediului (aer, apă, sol)	69
--	----

4.2 Managementul deșeurilor	78
-----------------------------------	----

4.3 Protecția naturii și biodiversitatea	86
--	----

4.4 Riscuri naturale	89
----------------------------	----

CAP. 5 ÎNVĂȚĂMÂNT	90
-------------------------	----

CAP. 6 SĂNĂTATE	104
-----------------------	-----

CAP. 7 ASISTENȚĂ SOCIALĂ	115
--------------------------------	-----

CAP. 8 TURISMUL ȘI POTENȚIALUL TURISTIC	126
---	-----

8.1 Potențialul turistic natural	127
--	-----

8.2 Potențialul turistic antropoc	134
---	-----

8.3 Infrastructura turistică și capacitatea de cazare	144
---	-----

8.4 Turismul cultural	151
-----------------------------	-----

8.5 Alte facilități pentru agrement și divertisment	152
---	-----

8.6 Produse și servicii turistice	154
---	-----

CAP. 9 ECONOMIA	159
-----------------------	-----

9.1 Cadrul general	159
--------------------------	-----

9.2 Dinamica economică în municipiul Piatra Neamț	161
---	-----

9.3 Analiza sectorială	167
------------------------------	-----

9.4 Agricultură	173
-----------------------	-----

CAP. 10 ADMINISTRAȚIE PUBLICĂ	183
-------------------------------------	-----

10.1 Primăria și Consiliul Local al Municipiului Piatra Neamț	183
---	-----

10.2 Siguranța cetățenilor și siguranța în trafic	195
---	-----

CAP. 11 ANALIZA SWOT PE DOMENII	198
---------------------------------------	-----

SECȚIUNEA II – STRATEGIA DE DEZVOLTARE

CAP.12 - CADRUL STRATEGIC ȘI PROGRAMATIC	215
12.1 Strategia europa 2020 – priorități, inițiative, obiective	215
12.2 România în Europa 2020	217
12.3 Progresul de programare strategică	221
12.4 Programe de finanțare în vederea dezvoltării urbane integrate	227

CAP. 13 – STRATEGIA DE DEZVOLTARE - VIZIUNE ȘI OBIECTIVE	252
---	------------

SECȚIUNEA III– FIȘE DE PROIECTE

FIȘE DE PROIECTE.....	300
ANEXE	374

ABREVIERI

FEDR	Fondul European pentru Dezvoltare Regională
FSE	Fondul European Social
IMM	Întreprinderi Mici și Mijlocii
ONG	Organizații Non-guvernamentale
INS	Institutul Național pentru Statistică
PIB	Produs Intern Brut
PO	Programul Operațional
POR	Programul Operațional Regional
PO CU	Programul Operațional Capital Uman
POIM	Programul Operațional Infrastructură Mare
AFM	Administrația Fondului pentru Mediu
PUG	Planul Urbanistic General
PUZ	Plan Urbanistic Zonal
PUD	Plan de Urbanism de Detaliu
SF	Studiu de Fezabilitate
PT și DDE	Proiect Tehnic și Detalii de Execuție
PIDU	Plan integrat de dezvoltare urbană

CUVÂNT ÎNAINTE

Misiunea administrației publice locale Piatra Neamț este de a fi permanent în slujba comunității locale pentru a rezolva nevoile acesteia, asigurând astfel îmbunătățirea calității vieții cetățenilor municipiului Piatra Neamț.

Valorile împărtășite pentru realizarea misiunii sunt:

- Profesionalism și inovație în exercitarea funcției publice
- Transparența actului administrativ
- Flexibilitate, adaptabilitate și dinamism
- Calitatea serviciilor publice furnizate
- Onestitate și integritate în exercitarea funcției publice
- Comunicare eficientă inter și intra – instituțională
- Respectarea normelor eticii și deontologiei profesionale

Piatra Neamț este un oraș dinamic, în plin proces de dezvoltare. Pornind de la planificarea strategică stabilită pentru perioada 2008-2015 și având ca fundament realizările recente, proiectele în implementare și programele de investiții pe termen scurt și mediu s-a stabilit viziunea de dezvoltare pe viitor:

„Piatra Neamț - un oraș al soluțiilor ecologice, având ca principal motor al dezvoltării în această direcție exploatarea potențialului turistic, devenind un oraș în care este plăcut să locuiești, să faci afaceri și turism”

Prin elaborarea strategiei de dezvoltare integrată, municipiul Piatra Neamț dorește să își facă publice aspirațiile privind dezvoltarea sa în contextul județului Neamț și al Regiunii Nord Est, corelându-și planurile de acțiuni cu cele județene și regionale și afirmându-și intenția de a susține activ politicile și planurile din perioada de programare 2014-2020.

Se dorește dezvoltarea municipiului prin susținerea unei economii durabile, bazată în special pe turism de nivel european, dar și pe diversificarea activităților economice locale, în contextul respectului față de natură și al preocupării permanente pentru protecția mediului.

Strategia de dezvoltare integrată a municipiului Piatra Neamț implică necesitatea ca autoritățile locale să lucreze în parteneriat cu toți actorii locali, punând accentul pe participarea comunității și oferind o modalitate de integrare a problemelor sociale, economice și de mediu. Acest document strategic va avea efecte economico - sociale ce vor duce la îmbunătățirea condițiilor de viață ale întregii comunități. De aceea, participarea cetățenilor este foarte importantă, întrucât ei trebuie să fie conștienți că este necesar să își asume responsabilitatea efectelor imediate sau viitoare ale acțiunilor lor.

SECȚIUNEA I – PROFILUL LOCALITĂȚII

Pornind de la analiza situației actuale din toate domeniile relevante, au fost extrase și sintetizate, prin intermediul unei analize SWOT, punctele tari și punctele slabe ale situației socio-economice ale orașului Piatra Neamț, precum și aspectele care ar putea favoriza sau amenința dezvoltarea ulterioară. În acest fel, în conținutul strategiei, se valorifică punctele tari și se propun soluții de rezolvare a deficiențelor, folosind oportunitățile și, în același timp, luând măsuri de diminuare a riscurilor.

Planul de dezvoltare propus în partea finală a documentului este astfel conceput încât să genereze o dezvoltare armonioasă a economiei, a protecției mediului, precum și a condițiilor de viață în toate zonele de dezvoltare ale orașului.

În procesul de absorbție a fondurilor nerambursabile, strategia de dezvoltare locală integrată, precum și documentațiile de urbanism și cele de planificare a bugetului local constituie baza justificării proiectelor, elementul de fond de la care începe să se contureze și să se concretizeze proiectul.

Ca inițiatori ai documentului, Consiliul Local și Primăria Municipiului Piatra Neamț, ne angajăm să depunem toate eforturile necesare evoluției orașului, pentru că dorim să asigurăm condiții mai bune de trai locuitorilor orașului și generațiilor viitoare. Implementând împreună strategia locală, dăm comunității posibilitatea de a-și aduce contribuția la creșterea gradului de bunăstare, de a fi actori activi în procesul de evoluție a orașului nostru.

PROCESUL DE ELABORARE A STRATEGIEI DE DEZVOLTARE

Dezvoltarea urbană integrată reprezintă un proces, care implică gruparea eforturilor de planificare specifică de nivel și sectorială, ce permite un proces decizional strategic. În contextul planificării urbane integrate factorii economici, sociali, ecologici și culturali sunt utilizați în comun și îmbinați pentru a dirija deciziile de utilizare a terenurilor și a obiectivelor în vederea unei dezvoltări urbane durabile.

Orașele sunt motoarele economiei europene și pot fi considerate catalizatoare pentru creativitate și inovare în întreaga UE. Diversele dimensiuni ale vieții urbane – economică, socială, culturală și de mediu – sunt strâns legate între ele și succesul în materie de dezvoltare urbană poate fi atins numai prin intermediul unei abordări integrate.

Dezvoltarea unei abordări integrate în politicile urbane reprezintă o condiție esențială pentru implementarea cu succes a Strategiei Europene pentru Dezvoltare Durabilă și a Strategiei Europa 2020.

O abordare integrată a politicilor de la nivelul orașelor presupune implicarea actorilor, atât din mediul public cât și privat, permițând astfel cetățenilor să fie implicați direct în modelarea condițiilor de viață și în procesele de luare a deciziei. Printre beneficiile implementării unei politici urbane integrate se numără:

- o analiză a problemelor cu care se confruntă orașul și stabilirea oportunităților și limitelor intervențiilor;
- dezvoltarea unei viziunii și unor obiective și la nivelul orașului;
- coordonarea diferitelor planuri și politici sectoriale de la nivelul orașului pentru atingerea viziunii;
- asigurarea unei dezvoltări echilibrate a orașului prin planificarea investițiilor și stabilirea oportunităților;
- o mai bună coordonare și transparență a resurselor financiare prin implicarea cetățenilor și a partenerilor economici.

Astfel, dezvoltarea urbană integrată a devenit un obiectiv strategic internațional adaptat la specificul fiecărei țări. Anul 2014 impune elaborarea de noi Strategii de Dezvoltare Durabilă pentru perioada programatică 2014-2020, care să aibă în vedere obiectivele strategiei Europa 2020, schimbările generate de statul României de țară membră a Uniunii Europene, precum și de efectele crizei economice mondiale asupra situației europene, naționale, regionale, județene și locale.

SECȚIUNEA I – PROFILUL LOCALITĂȚII

Ca orice comunitate urbană modernă, orașul Piatra Neamț trebuie să asimileze și să promoveze o viziune strategică în ceea ce privește dezvoltarea sa viitoare. Astfel, la inițiativa Primăriei Piatra Neamț, s-a elaborat **Strategia de dezvoltare integrată pentru perioada 2014-2020**, cu scopul de a contribui la creșterea calității vieții locuitorilor din orașul Piatra Neamț, prin implementarea de măsuri privind modernizarea și dezvoltarea infrastructurii, sprijinirea mediului de afaceri, dezvoltarea societății civile, dezvoltarea culturii și susținerea tradițiilor populare, dezvoltarea serviciilor sociale și dezvoltarea tuturor formelor de turism.

Această strategie se adresează tuturor actorilor locali care își doresc și pot să contribuie la dezvoltarea localității, de la autoritățile publice locale, la Camera de Comerț și Industrie, societăți private, instituții de cultură, ONG-uri, cetățeni.

Pentru a atinge scopul propus, este importantă parcurgerea unui proces axat pe participare, colaborare, consultare publică, planificare rațională, capacitate de organizare astfel încât să fie mobilizate toate resursele umane, materiale și financiare dobândite la nivel local, regional, național și nu în ultimul rând, este nevoie de efort susținut, de evaluare și monitorizare.

Principiile care au stat la baza elaborării strategiei de dezvoltare au avut în vedere cele șapte caracteristici ale strategiilor descrise mai jos. Sunt 4 principii:

- 1) **Participare și flexibilitate:** factorii locali interesați au fost consultați și implicați în elaborarea strategiei. Luând în considerare influențele diferiților factori interni și/sau externi ai zonei, strategia reacționează la schimbări și poate fi îmbunătățită/modificată.
- 2) **Creativitate și fezabilitate:** s-au promovat acțiuni care să ducă la o strategie realistă, care va putea fi aplicată și implementată.
- 3) **Abordare integrată:** s-a ținut cont de cadrul de programare al României privind strategiile existente la nivel sectorial, regional și de cooperare și de țintele Europa 2020.
- 4) **Transparență:** publicul a avut acces la conținutul documentelor elaborate și a fost informat despre stadiul procesului de planificare.

Cele șapte **caracteristici ale strategiilor** (CSÁTH M., 1993): imagine asupra viitorului, creativitate, flexibilitate, activitate, create pentru acțiune, orientare spre schimbare, orientare spre un câștig durabil. Prin prima caracteristică se înțelege că strategia este elaborată având în vedere viitorul regiunii pentru care aceasta este destinată. Astfel, strategia este parte a gândirii pe termen lung asupra viitorului regiunii în cauză. Creativitatea vizează faptul că prin intermediul strategiei sunt prezentate alternativele, posibilele scenarii de dezvoltare gândite astfel încât să se ia în considerare cât mai mult din potențialul de dezvoltare al regiunii. Caracterul flexibil al strategiilor de dezvoltare locală vine în sprijinul faptului că acestea avantajează sisteme care se adaptează în permanență condițiilor externe și modificării situației interne. O strategie nu doar reacționează la schimbări, prin faptul că ia în considerare influențele diferiților factori interni și/sau externi ai regiunii țintă, dar conține și elemente proactive, construind posibile planuri și programe ce urmează a fi aplicate pentru diferite situații ce ar apărea pe parcurs. Principiul

SECȚIUNEA I – PROFILUL LOCALITĂȚII

acțiunii care stă la baza unei strategii de dezvoltare se datorează faptului că ea este compusă din programe, a căror aplicare implică acțiune concretă direcționată spre îmbunătățirea situației regiunii țintă. Orientarea spre schimbare reiese din faptul că strategiile urmăresc elaborarea unui pachet de programe care, odată implementate, să ducă la schimbare pe plan social, la o mai bună valorificare a potențialului local, precum și orientarea activităților de dezvoltare în concordanță cu procesele înregistrate pe plan local. O ultimă caracteristică ar fi aceea că scopul planificării strategice este orientat spre atingerea unei dezvoltări durabile.

METODOLOGIA DE ELABORARE

S-a urmărit ca metodologia de elaborare să respecte principiile menționate și s-a axat pe 7 etape de lucru, descrise în cele ce urmează:

Nr. Crt.	ETAPE DE ELABORARE	SCURTĂ DESCRIERE
1.	Identificarea actorilor locali care vor fi implicați în procesul de elaborare a strategiei	Este important ca metodologia de elaborare a strategiei locale de dezvoltare locală integrată să respecte principiile dialogului, comunicării și consultării.
2.	Constituirea grupurilor de lucru și stabilirea planului de lucru	Realizarea strategiei este o muncă de echipă care trebuie să angreneze experții (consultanți), reprezentanții autorităților locale cât și alți actori ai comunității. Astfel, s-au organizat grupuri de lucru la care au participat persoane, reprezentând categoriile de factori interesați de la nivel local (administrație publică, mediul de afaceri, cultură, servicii utilitare). Planul de lucru presupune: <ul style="list-style-type: none"> - stabilirea activităților ce vor fi derulate, inclusiv cu calendarul activităților, cu durata estimativă a fiecărei activități - stabilirea întâlnirilor ce vor fi organizate, resursele necesare, responsabilitățile echipei
3.	Colectarea datelor și realizarea diagnosticului	Scopul colectării informațiilor este de a realiza o analiză a situației existente din localitate, de a identifica

SECȚIUNEA I – PROFILUL LOCALITĂȚII

Nr. Crt.	ETAPE DE ELABORARE	SCURTĂ DESCRIERE
	teritoriului	<p>necesitățile, resursele necesare viitoarelor proiecte de investiții. Această etapă implică:</p> <ul style="list-style-type: none"> - identificarea viziunilor actorilor locali cu privire la aspectele prioritare ce trebuie abordate; - realizarea unui chestionar de către consultanți adresat locuitorilor municipiului Piatra Neamț; - completarea chestionarelor și interpretarea acestora; - culegere date statistice din anuare, monografii etc. - consultarea unor studii de fezabilitate, pre-fezabilitate existente; - analiza preliminară a informațiilor colectate.
4.	Elaborarea analizei SWOT	<p>Se identifică punctele tari, punctele slabe, oportunitățile și amenințările celor mai importante sectoare ale vieții socio-economice a comunității.</p> <p>Împreună cu actorii locali implicați, se vor stabili domeniile de interes prioritare.</p>
5.	Elaborarea propriu-zisă a strategiei	<p>Odată ce necesitățile au fost identificate, se vor stabili obiectivele pe care Primăria Piatra Neamț va trebui să le atingă într-o perioadă de 5-7 ani.</p> <p>Pentru atingerea obiectivelor se va elabora Planul de măsuri și acțiuni și de asemenea, se va realiza un portofoliu de proiecte prioritare, cu rezultate cuantificabile.</p>
6.	Supunerea strategiei dezbaterii publice	<p>Consultarea publică este necesară pentru realizarea unei strategii care să țină cont de problemele de pe agenda sistemică.</p> <p>Metodele de lucru care se vor utiliza pentru realizarea consultării publice vor fi:</p> <ul style="list-style-type: none"> - Analiza draft-ului de strategie în cadrul grupurilor de lucru - Publicarea draft-ului de strategie pe site-ul Autorității Contractante

SECȚIUNEA I – PROFILUL LOCALITĂȚII

Nr. Crt.	ETAPE DE ELABORARE	SCURTĂ DESCRIERE
		- Organizarea unei intalniri/dezbatere publică la care să participe reprezentanți ai tuturor actorilor locali identificați
7.	Definitivarea strategiei și aprobarea acesteia de către municipiul Piatra Neamț	<p>Ca urmare a sugestiilor primite în cadrul campaniei de consultare publică, echipa de consultanți va realiza o centralizare a acestora. Modificările, concluziile și recomandările înregistrate vor fi analizate și încorporate în textul variantei finale a Strategiei de Dezvoltare Locală Integrată.</p> <p>Documentul Strategiei de dezvoltare în forma finală va fi analizată în cadrul comisiilor de specialitate a consilierilor locali în vederea aprobarii în sedinta de Consiliu Local.</p>

IMPLEMENTARE, MONITORIZARE ȘI CONTROL

Etapă de implementare, monitorizare și control, reprezintă sistemul de realizare a proiectelor, programelor și politicilor prevăzute în strategie și de colectare și raportare a informațiilor asupra desfășurării proiectelor și asupra succesului și impactului acestora relativ la dezvoltarea comunității.

Scopul monitorizării și evaluării implementării strategiei:

- evaluarea atingerii obiectivelor în timp util și în bugetul alocat
- constatarea durabilității proiectelor implementate

Succesul realizării unei strategii depinde în mare măsură de participarea tuturor locuitorilor la procesul de implementare și monitorizare a acesteia. În procesul implementării prezentei strategii vor fi implicați mai mulți actori:

- administrația locală (Consiliul Local, Primarul, Primăria)
- agenții economici și ONG-uri
- societatea civilă

Etapă de implementare, monitorizare și control cuprinde 4 etape:

SECȚIUNEA I – PROFILUL LOCALITĂȚII

1) Adoptarea

În cadrul acestei etape strategia va fi supusă dezbaterilor publice. În urma dezbaterilor se vor opera recomandările primite și strategia va fi înaintată Consiliului Local în vederea aprobării.

2) Implementarea

În cadrul acestei etape se vor realiza acțiunile, activitățile, măsurile și proiectele concrete de implementare. Fiecare proiect va conține obiective stricte, planul activităților necesare, perioada de desfășurare, persoanele responsabile în proiect și partenerii implicați în realizarea proiectului, sursele de finanțare.

3) Monitorizarea

Monitorizarea implementării strategiei, ca întreg, și a acțiunilor concrete urmărește realizarea obiectivelor în contextul acțiunilor/activităților propuse, a resurselor umane, materiale și financiare alocate, respectarea planificărilor în timp, buna funcționare a parteneriatelor generale sau individuale pe proiecte, performanțele echipelor de implementare, etc.

În cazul apariției de devieri de la planificare, a situațiilor de criză sau de forță majoră, apariția de reacții negative sau neașteptate din partea participanților la strategie sau proiect, etc., activitatea de monitorizare va genera acțiuni de ajustare – restructurare – alocări suplimentare, prin care să se asigure cele mai eficiente și raționale soluții de remediere și readucere a Strategiei sau proiectelor pe sensul de implementare prevăzut și, astfel, să se asigure realizarea impactului așteptat.

4) Evaluarea rezultatelor și impactului

Sistemul de evaluare permite să se aprecieze în ce măsură Strategia și proiectele componente și-au atins obiectivele propuse, iar rezultatele tangibile și intangibile sunt cele prevăzute, în termeni de eficiență, calitate și cantitate.

Evaluarea se realizează la trei momente cheie:

- Evaluarea anterioară începerii acțiunii: se evaluează impactul potențial al acțiunii și corectitudinea presupunerilor, constituind un element important de decizie asupra oportunității proiectului/acțiunii.
- Evaluarea intermediară a acțiunii: se efectuează la jumătatea perioadei de implementare, analizând cursul corect al acțiunii și rezultatele intermediare.

SECȚIUNEA I – PROFILUL LOCALITĂȚII

- Evaluarea finală se realizează după finalizarea proiectului, imediat sau/și după anumite perioade, pentru a analiza dacă au fost atinse rezultatele prevăzute de proiect. Această evaluare poate servi ca justificare pentru noi proiecte care să consolideze sau să corecteze rezultatele realizate.

Pentru realizarea monitorizării și evaluării, atât la nivel de strategie, cât și la nivel de acțiune individuală, se pot utiliza indicatori de progres - la nivel de strategie și indicatori de impact și de rezultat - la nivel de acțiuni concrete.

CAP.1 DEZVOLTARE URBANĂ ȘI TERITORIALĂ

1.1. Context regional

Expansiunea teritorială a orașelor este firească și este una dintre componentele de bază ale dezvoltării urbane ale unei regiuni. În Regiunea Nord-Est sunt semne clare ale acestui fenomen care se întâmplă în cazul orașelor medii și mari. Relevant este faptul că doar o treime din construcțiile noi din regiune se găsesc în orașe, în condițiile în care cea mai mare parte a economiei este concentrată în mediul urban. De altfel, analiza evoluției demografice a ultimilor ani arată că, în timp ce populația orașelor de talie mare și medie tinde spre scădere, populația comunelor învecinate crește, demonstrând tendința orientării locuitorilor orașelor spre locuirea în mediul rural adiacent.

Dezvoltarea zonelor rezidențiale de la periferie sau din imediata vecinătate a orașelor poate conduce și la anumite limitări a dezvoltării pe orizontală a orașelor, în special pentru funcțiuni precum zone industriale, zone de servicii etc. De asemenea, pot conduce la anomalii în ceea ce privește aspectul urbanistic general. Din aceste puncte de vedere este nevoie ca în perioada următoare să se insiste asupra stabilirii și respectării regulilor urbanistice la nivelul orașelor și, acolo unde este cazul, a zonelor lor de influență directă. Finanțarea nerambursabilă, din bugetele fondurilor europene disponibile pentru perioada următoare, a planurilor urbanistice pentru orașele / zonele urbane din Regiunea Nord Est este o recomandare care se bazează pe situația actuală referitoare la acest aspect (orașele, în cea mai mare parte a lor, nu au planuri urbanistice actualizate) și pe costurile considerabile presupuse de asemenea documente. În plus, orașele din Regiunea Nord Est întâmpină probleme importante din cauza lipsei informațiilor cadastrale.

Planificarea dezvoltării orașelor mari și mijlocii trebuie să cuprindă întreg arealul de influență al acestora, ceea ce este în general denumit ca zonă urbană funcțională. Proiectele majore care se vor limita la teritoriul actual al orașelor nu vor face decât să adâncească diferențele urban - rural și să frâneze dezvoltarea teritorială a orașelor. Dezvoltarea independentă a comunelor limitrofe orașelor în expansiune va consuma nejustificat resurse importante și nu va avea susținerea financiară și administrativă necesară pentru „conectarea” firească la nevoile orașului în dezvoltare.

SECȚIUNEA I – PROFILUL LOCALITĂȚII

1.2. Caracteristici geografice - oportunități de dezvoltare teritorială

Municipiul Piatra Neamț este situat în regiunea istorică a Moldovei din Nord - Estul României, pe valea râului Bistrița (coordonatele sale pe glob sunt 26°22'15" longitudine estică și 46°55'39" latitudine nordică). Piatra Neamț s-a dezvoltat ca așezare de tip urban încă din secolul al XIV-lea, foarte importantă fiind poziția sa geografică într-o zonă în care zona montană interferează cu cea subcarpatică și cu principalele drumuri comerciale ce asigurau legătura cu Transilvania, văile Bistriței, Siretului și Trotușului, precum și cu partea de Nord a Moldovei.



Municipiul Piatra-Neamț are o suprafață de 7732 hectare (1,3 % din suprafața totală a Județului Neamț) și o populație de 85.055 locuitori (18 % din populația județului, conform datelor Recensământului Populației din anul 2011). Densitatea medie a populației municipiului raportată la total suprafață administrativă este de 1100,1 locuitori/km², de circa 13 ori mai mare decât cea a județului Neamț (79,8 locuitori/km²), ceea ce indică un grad ridicat de concentrare a populației în zona Municipiului.

SECȚIUNEA I – PROFILUL LOCALITĂȚII

Tabel nr. 1 – Date statistice generale la nivel de județ (an 2011)

	Suprafața administrativă (kmp)	Densitatea populației (locuitori/kmp)	Populația (Recensământ 2011)
JUDEȚ NEAMȚ	5896	79.84	470766
Municipiul Piatra-Neamț	77.32	1100.10	85055
Municipiul Roman	30.08	1685.94	50713
Orașul Târgu Neamț	47.31	138.30	6543
Orașul Bicăz	148.9	57.71	8593
Orașul Roznov	40.39	462.86	18695

Sursa- INSSE- Tempo online

Așezarea geografică și relieful Municipiului Piatra Neamț influențează potențialul de dezvoltare al localității din punct de vedere teritorial, astfel:

a) la nivel național

Municipiul Piatra Neamț se află în partea de nord-est a țării, în apropierea graniței cu Ucraina și cu Republica Moldova și în zona de contact dintre regiunile istorice Transilvania și Bucovina. Față de capitala țării București, municipiul Piatra Neamț este situat la aproximativ 350 km.

Fiind amplasat într-un bazin intramontan (în vecinătatea estică a Carpaților Orientali), municipiul Piatra Neamț se află la o altitudine de 310 m și este înconjurat de următoarele culmi muntoase: la nord Muntele Cozla (679 m), la sud-est Muntele Pietricica (590 m), la sud-vest Muntele Cernegura (852 m), la sud-vest Bâta Doamnei (462 m), iar la nord-vest Muntele Cârloman (617 m).

La o primă analiză, poziția geografică constituie un avantaj, însă, în ceea ce privește potențialul de dezvoltare teritorială, municipiul Piatra Neamț este dezavantajat de configurația reliefului. Există două zone distincte: una intramontană, ocupată de cartierele vestice și zona centrală a Municipiului și una colinar - depresionară, formată din terasele Bistriței spre Dumbrava Roșie – Savinești, Roznov. Spre Vest, Municipiul se învecinează cu zona montană, având aspectul unui bazin depresionar. La Nord, prin valea Cujeiului și la Est și Sud-Est, prin valea Bistriței, se face trecerea în vasta Depresiune Subcarpatică Cracău – Bistrița.

SECȚIUNEA I – PROFILUL LOCALITĂȚII

Cele mai deficitare legături sunt cele cu partea de nord și centrală a țării, respectiv cu județele Mureș, Harghita și Bistrița – Năsăud, iar cele mai apropiate puncte de trecere a frontierei cu Ucraina, precum și cu Republica Moldova sunt la peste 140 km.

În prezent, singurele coridoare de dezvoltare sunt rețeaua rutieră formată din D.N. 15 care leagă Municipiul de Bacău, Iași, Suceava și Târgu Mureș și rețeaua feroviară formată din magistrala secundară 509: Bacău – Buhuși – Roznov – Piatra Neamț – Bicz. De menționat, în imediata apropiere a Municipiului, a Drumurilor Europene **E85**: (Lituania, Belarus, Ucraina) – Siret – Suceava – Fălticeni - Roman - Bacău – Buzău – Urziceni – București – Giurgiu - (Bulgaria, Grecia), **E583**: Săbăoani – Iași – Sculeni și a regionalei de cale ferată ce leagă municipiul Piatra Neamț de București și Iași.

Totuși, privind configurația viitoarelor coridoare europene de transport menționate în Planul de Amenajare Teritorială Națională, opțiunile de conectare a municipiului Piatra-Neamț la rețeaua europeană de transport ar fi două:

- Autostrada Târgu Mureș – Târgu Neamț - Roman – Târgu Frumos – Iași – Sculeni – granița Rep. Moldova
- Coridorul paneuropean de transport intermodal IX: Baia Mare – Cavnic – Budești – Borșa – Iacobeni – Vatra Dornei – Piatra Neamț - Bacău

b) la nivel regional (Regiunea de Dezvoltare Nord Est)

Municipiul Piatra-Neamț este un centru urban relativ periferic, al doilea ca mărime din regiune, după Iași, fiind situat spre granița cu Regiunea de Dezvoltare Centru.

Municipii/orașe din Regiunea NE	Suprafața administrativă (kmp)
Piatra Neamț	77.32
Iași	93.90
Bacău	43.10
Suceava	52.00
Botoșani	49.86
Vaslui	68.44

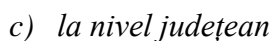
SECȚIUNEA I – PROFILUL LOCALITĂȚII

Conform Legii nr. 35/2011 privind clasificarea localităților, municipiul Piatra Neamț este localitate de rang II, municipiu de importanță interjudețeană sau cu rol de echilibru în rețeaua de localități.

Conform conceptului strategic de dezvoltare spațială, ce are drept scop asigurarea dezvoltării policentrice și echilibrate a rețelei de localități din România și promovarea unei structuri flexibile și dinamice a acesteia, municipiul Piatra-Neamț este pol regional OPUS¹ și se află în arealul de influență al Polului de Creștere metropolitan (Iași), un pol de creștere de importanță transnațională, de care este legat printr-un coridor de dezvoltare. Deși în proximitatea Municipiului există încă doi poli de dezvoltare de importanță națională (Bacău) și regional (Suceava), relațiile funcționale cu aceștia sunt relativ slabe, din cauza puterii scăzute de atracție și a conectivității deficitare.

Țările vecine (Ucraina și Republica Moldova) nu fac parte din Uniunea Europeană, fapt ce întârzie și îngreunează dezvoltarea unor axe de transport coerente la nivel European, din care să aibă beneficii Regiunea Nord-Est. Totuși, trebuie menționat că patru dintre județele regiunii fac parte din trei Euroregiuni transfrontaliere: județele Suceava și Botoșani fac parte din Euroregiunea Carpatică, care include unități administrative din Polonia, Slovacia, Ungaria, Ucraina și România, iar județele Suceava și Botoșani fac parte din Euroregiunea Prutul de Sus, care include unități administrative din Republica Moldova și Ucraina.

¹ OPUS – Orizont Potențial Urban Strategic este definit ca perimetrul din vecinătatea Ariilor Funcționale Urbane la care se poate ajunge în maxim 45 minute de mers cu mașina pornind din centrul FUA (Arie Funcțională Urbană).



- *Culoarul Piatra Neamț – Roznov - Bacău*, cu care există legături rutiere (DN 15) și feroviare. De asemenea, în Bacău se găsește cel mai apropiat aeroport (la aproximativ 60 km). Bacău este pol de dezvoltare, acoperind orașul propriu-zis și 20 de comune vecine, iar orașul Roznov este pol de dezvoltare locală.
- *Culoarul Piatra Neamț – Roman – Tîrgu Frumos – Iași*, de-a lungul drumului național DN 15C și a drumurilor europene E 583 și E 58, cu cel mai important pol de creștere - Iași și polii de dezvoltare locali Roman și Tîrgu Frumos.

SECȚIUNEA I – PROFILUL LOCALITĂȚII

- *Culoarul Piatra Neamț - Țirgu Neamț - Suceava*, de-a lungul drumului național DN 15C și european E 85, care fac legătura cu partea de sud a județului Suceava și implicit, cu regiunea istorică Bucovina.
- *Culoarul Valea Bistriței*, care leagă Piatra- Neamț de Transilvania prin DN 15 drum de o importanță deosebită, polarizând cel mai mare trafic în zona Piatra Neamț, fiind unul dintre cele mai vechi drumuri cunoscute în Moldova. Bicăz este unul din polii de dezvoltare locali ai acestui areal.

Zonele rurale cu care se învecinează Municipiul Piatra-Neamț sunt: localitatea Girov în partea de nord, la nord-vest Gârcina și Dobreni, spre est Dumbrava Roșie, iar la vest se învecinează cu localitățile Bistrița și Vișoara.

Cu scopul de a dezvolta municipiul și zona adiacentă, în decembrie 2013, autoritățile locale din Piatra Neamț au aprobat înființarea Asociației „ZONA METROPOLITANĂ PIATRA NEAMȚ”, aflată în stadiu incipient de dezvoltare. Din Asociație fac parte în prezent 8 localități (Municipiul Piatra Neamț, orașul Roznov, comuna Alexandru cel Bun, comuna Săvinești, comuna Zănești, comuna Costișa, orașul Bicaz, comuna Podoleni), urmând ca în viitorul apropiat să adere la Asociație și alte localități învecinate orașului (comunele Gârcina, Dobreni, Dumbrava Roșie și Girov).

Constituirea zonelor metropolitane răspunde unei necesități sau oportunități determinate de evoluția organică a așezărilor. Procesul de urbanizare pe teritoriul european a condus la dezvoltarea interdependentă a metropolelor cu localitățile aflate în zona lor de influență, formând deja realități metropolitane primare care, chiar dacă nu sunt denumite zone metropolitane funcționează practic ca zone unitare, relativ independente.

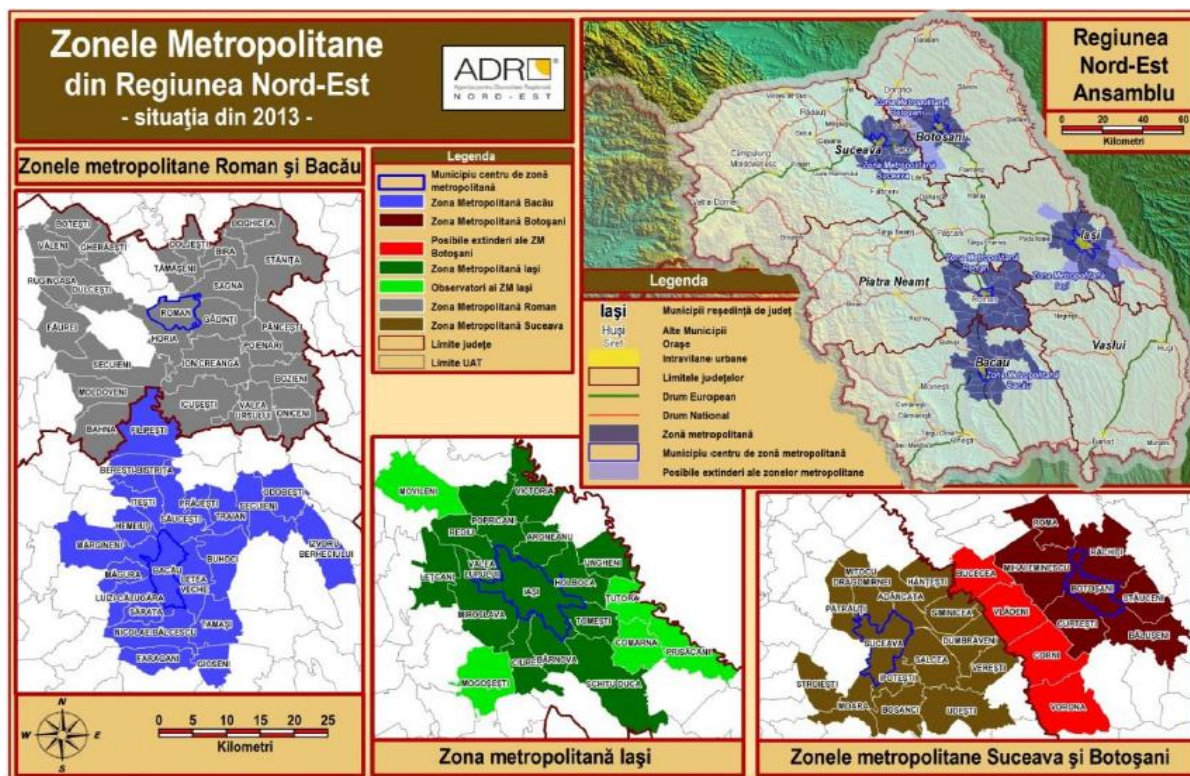
Dezvoltarea zonelor metropolitane facilitează amenajarea integrată a teritoriului la nivel regional astfel încât prin aceasta să se diminueze dezechilibrele dintre centru și aria limitrofă provocate de dispersarea în planul structurii demografice, sociale și economice, de dezechilibre legate de transportul în comun, finanțarea infrastructurii, rezervele de spațiu pentru locuit și comerț, înlăturarea sau diminuarea unor astfel de dezechilibre va conduce la o îmbunătățire a calității vieții populației.

Conform Planului de Dezvoltare al Regiunii Nord-Est, la finalul anului 2013, erau constituite patru zone metropolitane, din care două pot influența dezvoltarea urbană a municipiului Piatra Neamț:

- Zona metropolitană Bacău, constituită din municipiul Bacău și 20 de comune învecinate.
- Zona metropolitană Roman, constituită din municipiul Roman și 24 de comune învecinate, aflată în stadiu incipient de dezvoltare.

SECȚIUNEA I – PROFILUL LOCALITĂȚII

Este evident faptul că dezvoltarea Municipiului Piatra Neamț nu poate fi scoasă din contextul județean și regional, care este unul defavorabil în prezent. Nivelul Produsului Intern Brut (PIB) la nivelul județului reprezenta în anul 2011 doar 13% din media regională. În context regional și național, situația este mult defavorabilă, județul Neamț generează un PIB/cap locuitor mai mic de 20.000 de lei, cu un salariu mediu net mai mic de 1.300 de lei/lună și o industrie insuficient dezvoltată.



1.3. Structura funcțională a teritoriului

Suprafața administrativă a Municipiului Piatra-Neamț însumează în prezent 7732 hectare (1,3 % din suprafața totală a Județului Neamț). Din punct de vedere funcțional, Municipiul Piatra-Neamț cuprinde orașul propriu-zis și un număr de 3 localități componente (conform Legii nr.2/1968 rep.1981- anexa 1):

- Doamna (situată la aproximativ 4 Km de Piatra Neamț)
- Văleni (situată pe malul drept al râului Bistrița la confluența cu Pârâul Turcului la aproximativ 2 Km de localitatea Piatra Neamț)
- Ciritei (situat la est de Piatra Neamț la aproximativ 2 Km)

SECȚIUNEA I – PROFILUL LOCALITĂȚII

Municipiul este structurat pe cartiere, care însă nu au o autonomie administrativă și nu sunt clar delimitate: Centru, 1 Mai, Precista, Dărmanești, Mărăței, Gara Veche, Sărata, Doamna, Văleni, Ciritei. În prezent se lucrează la o delimitare a cartierelor, urmând ca prin Hotărâre a Consiliului Local, aceste suprafețe și delimitări să fie însușite.

Evoluția suprafeței administrative indică o micșorare a suprafeței comparativ cu anul 2009. În urma realizării unor noi măsurători au rezultat diferențe, în special la suprafețele acoperite cu păduri, în principal din cauza folosirii de sisteme de măsurare diferite. Astfel, prin HCL 178/29.05.2013 a fost însușită noua delimitare a municipiului Piatra Neamț și a suprafeței administrative de 7732 hectare.

Tabel nr. 2 - Suprafața administrativă a Municipiului Piatra-Neamț

Categorie de folosință	Suprafața (ha)				
	2013	2012	2011	2010	2009
Extravilan	5383	5423	5438	5443	5451
Intravilan	2349	2309	2309	2304	2296
Suprafața totală teritoriu administrativ	7732	7732	7747	7747	7747

Sursa: Biroul Urbanism, Primăria Piatra Neamț

În ceea ce privește forma de proprietate a terenului, se observă că ponderea cea mai mare din totalul suprafeței administrative, o deține domeniul public (77%), domeniul privat având în proprietate în principal terenuri agricole.

SECȚIUNEA I – PROFILUL LOCALITĂȚII

Tabel nr. 3 – Structura terenului, după forma de proprietate

Specificație	Teren agricol	Teren neagricol	Teren din care :			
			Total	stat	pers. fizică	pers. juridică
	ha	ha	ha	%	%	%
Proprietate publică	43	5920	5963	80	-	20
Proprietate privată	1470	299	1769	30	60	10

Sursa: Biroul Urbanism, Primăria Piatra Neamț

1.3.1 Intravilanul Municipiului Piatra Neamț

Planul Urbanistic General al municipiului Piatra Neamț (PUG) a fost aprobat în anul 1998, în prezent documentul fiind în lucru pentru actualizare, cu termen de finalizare - sfârșitul anului 2014.

Analizând evoluția intravilanului, mai ales din ultimii 10 ani, se observă o extindere a intravilanului, în special datorită presiunii imobiliare care s-a manifestat la nivelul întregii țări. Astfel, la nivelul anului 2013, acesta însuma 2172 de hectare, în creștere cu 17,15% față de anul 1998.

SECȚIUNEA I – PROFILUL LOCALITĂȚII

Tabel nr. 4 – Evoluția intravilanului din Municipiul Piatra Neamț

Destinație teren	Suprafața (ha)					PUG
	2013	2012	2011	2010	2009	1998
Zone rezidențiale (clădiri joase și clădiri înalte)	1098	1098	1016	1011	1003	1005
Instituții publice și servicii comunitare	114	114	114	114	114	114
Spații verzi, parcuri, activități sportive, perdele de protecție	141	141	138	138	138	97
Zona industrială	236	236	236	236	236	236
Zona unitați agricole	65	65	65	65	65	50
Zone cu destinație specială	63	63	55	55	55	55
Terenuri aferente căilor de comunicații feroviare	35	35	35	35	35	35
Terenuri aferente căilor de comunicații rutiere	112	112	112	112	112	112
Lucrări tehnico-edilitare	24	24	24	24	24	24
Zona gospodărie comunală	105	105	105	105	105	41
Terenuri aflate permanent sub apă în intravilan	36	36	36	36	36	36
Terenuri neconstruibile	77	77	77	77	77	41
Păduri în intravilan	216	216	216	172	172	136
Total	2322	2322	2229	2180	2172	1982

Sursa: Biroul Urbanism, Primăria Piatra Neamț- Planul Urbanistic General (PUG)

SECȚIUNEA I – PROFILUL LOCALITĂȚII

1.3.2 Extravilanul Municipiului Piatra Neamț

Deși ponderea suprafețelor din extravilan a scăzut continuu după 1998, acestea continuă să reprezinte peste 65% din suprafața administrativă a Municipiului Piatra Neamț, procent relativ ridicat în comparație cu alte orașe din țară. Una dintre explicații ar fi faptul că o bună parte din teritoriul administrativ al municipiului nu este pretabil pentru funcțiuni de locuire sau economice, din cauza conformației reliefului (dealuri înalte), prin urmare continuă să rămână cu folosința sa tradițională agricolă sau forestieră. O altă explicație este că dezvoltarea antropică este mult mai scăzută în Piatra Neamț, din cauza nivelului de dezvoltare a economiei relativ scăzut, comparativ cu orașele de rang superior.

Tabel nr. 5 – Evoluția extravilanului din Municipiul Piatra Neamț

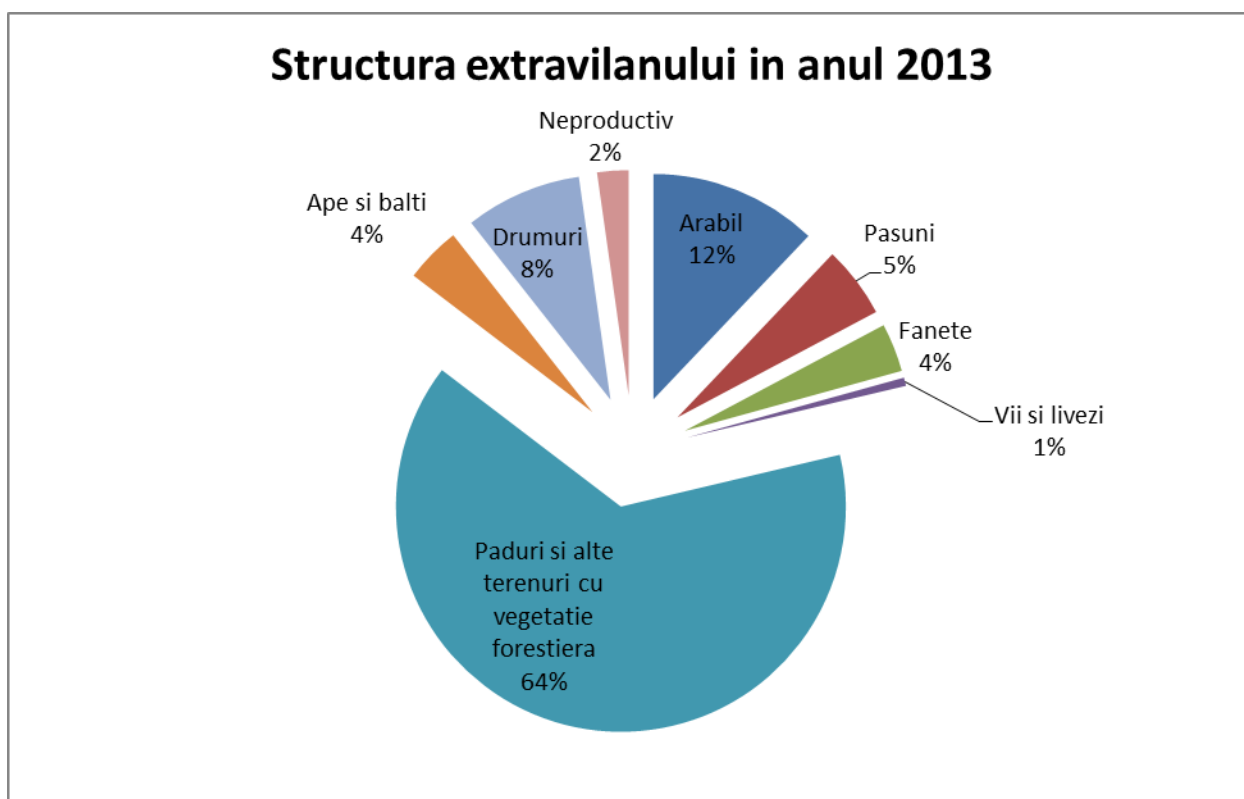
Categorie de folosință	Suprafața (ha)				
	2013	2012	2011	2010	2009
1.Teren agricol, din care	1147	1187	1187	1192	1200
<i>Arabil</i>	651	651	651	654	654
<i>Pășuni</i>	277	305	305	307	315
<i>Fânețe</i>	187	199	199	199	199
<i>Vii și livezi</i>	32	32	32	32	32
2.Teren neagricol, din care	4236	4236	4251	4251	4251
<i>Păduri și alte terenuri cu vegetație forestieră</i>	3448	3448	3448	3448	3448
<i>Ape și bălți</i>	216	216	216	216	216
<i>Drumuri</i>	451	451	451	451	451
<i>Neproductiv</i>	121	121	136	136	136
TOTAL TEREN EXTRAVILAN (1+2)	5383	5423	5438	5443	5451

Sursa: Biroul Urbanism, Primăria Piatra Neamț

SECȚIUNEA I – PROFILUL LOCALITĂȚII

În ceea ce privește structura utilizării suprafețelor din extravilan, la nivelul anului 2013, terenul agricol deținea o pondere de 22%, cea mai mare suprafață din extravilan fiind ocupată de păduri și alte terenuri cu vegetație forestieră (aproximativ 64%).

Reprezentarea grafică a terenului extravilan al municipiului Piatra Neamț



În prezent autoritățile locale au în derulare un proiect ce are ca obiectiv crearea unei baze de date care să țină inventarul tuturor terenurilor și evaluarea lor. Prin acest proiect s-a realizat Registrul spațiilor verzi, s-au făcut măsurători pentru islazuri, iar până la finalul anului 2014 se va realiza inventarierea terenurilor atribuite prin Legea nr. 165/2013, inclusiv păduri și pășuni.

SECȚIUNEA I – PROFILUL LOCALITĂȚII

1.3.3 Zona centrală a Municipiului Piatra Neamț

Actualizarea PUG-ului nefiind încă finalizată, în municipiu nu există delimitări clare de teritoriu. Zona centrală se împarte în centrul vechi și așa-numitul centrul nou, ocupând aproximativ 113 hectare.

Centrul vechi corespunde frumoasei ctitorii a lui Ștefan cel Mare – Curtea Domnească - Piața Libertății (între Piața Ștefan cel Mare, Str. Dr. Dimitrie Ernici, Str. Petru Rareș, Str. Alexandru cel Bun și Str. V.A. Urechia). Complexul architectural Curtea Domnească este format din Biserica “Sf. Ioan Botezătorul”, Turnul-clopotniță și Curtea Doamnească. De asemenea, în centrul istoric de pe micul platou în jurul caruia s-a dezvoltat actualul oraș, regăsim Teatrul Tineretului, Muzeul de artă neolitică Cucuteni, Muzeul de etnografie, Muzeul de istorie și Muzeul de artă.

Centrul nou, dezvoltat în perioada comunistă, apare ca o zonă circulară în jurul centrului istoric, cu dezvoltare mai mult spre Vest. Aici regăsim unele unități de cazare (Hotel Ceahlău, Hotel Central Plaza), restaurante, dar și unități culturale - Muzeul Memorial Calistrat Hogaș, Muzeul de științe naturale.

Prin proiectul cu finanțare nerambursabilă Planul Integrat de Dezvoltare Urbană (PIDU) în spațiul urban central s-au realizat investiții importante, unele dintre acestea fiind încă în derulare. Astfel, în zona centrală s-a realizat o parcare subterană pe două nivele având număr de 34 de locuri de parcare, iar pasajul asigură parcare a trei autoturisme. De asemenea, prin extinderea Pieței Libertății în prezent se favorizează utilizarea bicicletelor în această zonă. Amplificarea pieței monumentale Piața Libertății cu o nouă piață, extensie la aceasta, creată prin coborârea circulației rutiere sub o dală pietonală nouă prin care se unifică circulația la monumentele din zona Curtea Domnească și amenajarea unei parcuri subterane pe două nivele, dotată cu scări de acces și ascensoare”

Deși în zona centrală există unități de alimentație publică diversificate ca și tipologie (restaurant, bar, pizzerie, club, cofetărie, patiserie), acestea au o ofertă insuficientă pentru o zonă cu aspirații de atragere a unui flux mare de turiști. De asemenea, sunt insuficiente unități comerciale sau ateliere pentru suveniruri sau obiecte tradiționale, apreciate de turiști.

SECȚIUNEA I – PROFILUL LOCALITĂȚII

Planul Integrat de Dezvoltare Urbană (PIDU) – compus din proiectele:

- ✓ *Reamenajarea și extinderea Curții Domnești /SMIS 11177, cu următoarele activități:*
 - *Amenajarea cadrului urban și istoric al Curtii Domnesti – Piața Libertății prin dalaje noi, spații verzi, mobilier urban nou, iluminat ornamental, lucrări de artă monumentală, marcare trasee turistice;*
 - *Protejarea și valorificarea Parcului Tineretului prin lucrări noi (iluminat ornamental, alei noi, scări noi);*
 - *Amplificarea pieții monumentale Ștefan cel Mare cu o nouă piață, extensie la Piața Libertății, creată prin coborarea circulației rutiere sub o dală urbană. Această dală va fi utilizată pentru amenajări de spații verzi, dalaje fântâni decorative, elemente de artă decorativă, care să amplifice importanța Bisericii Sfântul Ioan, a Turnului lui Ștefan cel Mare, Liceului Petru Rareș a Muzeului de Istorie, toate, elemente urbane componente a acestui spațiu realizat “la nivel”;*
 - *Crearea de parcaje subterane pe două nivele în zona pasajului rutier, dotate cu scări de acces, ascensoare elevatoare;*
 - *Valorificarea zonei prin iluminatul decorativ al parcului, zonelor urbane, iluminatul stradal;*
 - *Amplificarea zonei muzeale prin amenajări de spații verzi, mobilier urban în zona Pieții Libertății, a extensiei Pieții Libertății și alte zone limitrofe acestora;*
 - *Amenajarea întregului ansamblu de piețe, parcuri, monumente istorice, amenajări muzeale ca un traseu turistic și cultural.*
- ✓ *Amenajarea complexă a pârlului Cuiejdî - construirea unui pod, ce va fluidiza circulația în zona centrală a orașului, amenajarea a două platforme ce vor servi ca parcuri și spații urbane/SMIS 11176, cu următoarele activități:*
 - *Realizare pod cu patru benzi de circulație și trotuare care fac legătura între Piața Ștefan cel Mare și strada Orhei, deschidere 45,7 m;*
 - *Realizare 2 platforme carosabile cu lungimea de 100 m fiecare cu destinație pentru parcuri, locuri de joacă pentru copii, spații verzi*
 - *Amenajarea străzilor Orhei și Bdul . Dacia cu supralărgiri și supraînălțări*
 - *Amenajarea rampelor de acces pe pod*
 - *Devierea rețelelor de utilități afectate*
 - *Demolarea pasarelei pietonale existente*
- ✓ *“Reabilitare, modernizarea spațiilor din str. Ștefan cel Mare nr. 23 , Piatra Neamț pentru furnizarea unor servicii sociale (FIC)” - SMIS 11178, cu următoarele activități:*
 - *dezvoltarea și consolidarea unui centru de servicii sociale specializate pentru asistență și sprijin în vederea asigurării unei vieți active și autonome pentru persoanele vârstnice, precum și servicii de îngrijire pentru adulții dependenți*

SECȚIUNEA I – PROFILUL LOCALITĂȚII

1.3.4 Zona rezidențială

Zona rezidențială este dispusă concentric, în jurul nucleului central, respectiv zona istorică. Primul cerc este compus din zone rezidențiale formate din ansambluri de blocuri construite în perioada 1960-1989, mai mult de 80% din oraș fiind dominat de blocurile epocii de aur. Urmează un al doilea cerc format din locuințe construite după 1990, majoritatea de tip vilă.

Analiza zonei de locuit efectuată în cadrul proiectului de actualizare a PUG, atât pe ansamblu, cât și pe unele insule reprezentative relevă existența următoarelor subzone:

a) Zona rezidențială de clădiri urbane colective medii și mari

Zona cuprinde cartiere de locuințe colective (blocuri de locuințe construite în perioada 1960-1989), cu o densitate ridicată a clădirilor în vatră. Cele mai vechi blocuri de locuințe sunt cele construite în anul 1960 și sunt cele situate pe Aleea Trandafirilor, Aleea Caișilor și Aleea Margaretelor, străzi ce fac parte din așa-numitul cartier nemțesc, după cum este cunoscut printre localnici. Ulterior, a început să se construiască mai intens în anii 1978 - 1979, în zonele de cartiere Marăței, Dărmănești, Precista. Aproximativ 80% din imobile au regim de înălțime P+4, există însă și blocuri cu 8 și 10 etaje.

La aceste cartiere de blocuri se adaugă zonele cu case/vile, majoritatea aflate în centru, aceste zone erau parte din planul de sistematizare al municipiului din perioada comunistă, urmând ca locuințele de tip casă să fie demolate pentru a face loc blocurilor de locuințe, însă venirea Revoluției a oprit acest proces.

Zona se caracterizează prin procente de ocupare a terenului și coeficienți de utilizare uneori cu mult peste limitele normale admisibile, iar spațiile aferente (pentru jocuri de copii, spații plantate și parcaje) sunt insuficiente.

Această zonă grupează peste 70% din numărul locuințelor și este ca pondere disproporționat de mare, pentru scara localității. În plus, o parte din locuințe necesită reabilitare ca și punerea sub observație tehnică întrucât pentru cele realizate după 1980 nu s-au mai luat măsuri de protecție a fundațiilor împotriva agresivității apelor freatice.

b) Zona rezidențială cu clădiri individuale

Zona este caracterizată prin locuințe în cea mai mare parte individuale și se împarte în două grupe:

- ✓ zonă cu clădiri individuale pe loturi medii de 520 mp (19,4 locuințe/ha), deci cu o densitate apropiată de cea urbană;

SECȚIUNEA I – PROFILUL LOCALITĂȚII

- ✓ zonă cu locuințe individuale pe loturi de dimensiuni foarte diferite (între 300 mp și 1600 mp), subechipate, cu terenuri agricole utilizate pentru producție, situată în zona Vânători, Valea Viei, Cetatea Neamțului, între zona Ciritei și Dărmănești, zonă în tranziție de la rural la urban.

Noile zone rezidențiale au un grad de dezvoltare urbană scăzut, în sensul că nu dispun de suficiente școli, grădinițe, unități de cult, lăcașuri culturale, iar calitatea infrastructurii de acces și de utilități (apă-canal-gaz) este scăzută.

- c) **Zonă rezidențială de tip exclusiv rural**, cu loturi medii între 800 și 1500 mp, dar și cu loturi de peste 2500-3000 mp, în zonele Văleni, Valea Viei și Cetatea Neamțului.

La nivelul anului 2012, în Piatra Neamț erau 43.337 locuințe (96% proprietate privată), respectiv 1.484.502 mp de suprafață locuibilă. Evoluția din ultimii cinci ani indică o creștere mică a numărului de locuințe, suprafața locuibilă ce îi revine unei persoane fiind de aproximativ 17,45 mp, mai mică față de media națională de 20 mp/cap locuitor.

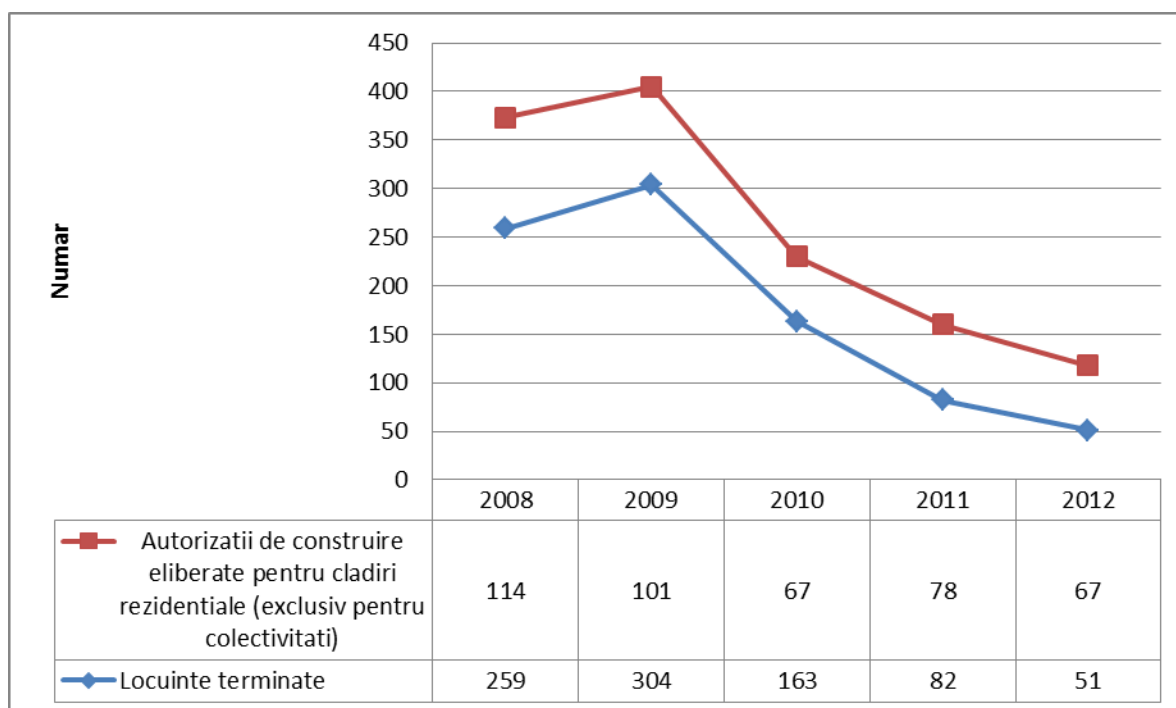
Tabel nr. 6 – Evoluția spațiilor locative

Denumire	2012	2011	2010	2009	2008
Locuințe existente (nr)	43337	43337	43315	43229	43028
Locuințe în proprietate publică (nr)	1499	1552	1604	1638	1560
Locuințe în proprietate privată (nr)	41838	41785	41733	41591	41468

Sursa: INSSE – Fișa localității

După cum se poate observa în graficul de mai jos, anul 2009 a fost anul cu cele mai multe autorizații de construcție eliberate pentru construcții rezidențiale, dar și cu cel mai mare număr de locuințe date în folosință.

SECȚIUNEA I – PROFILUL LOCALITĂȚII

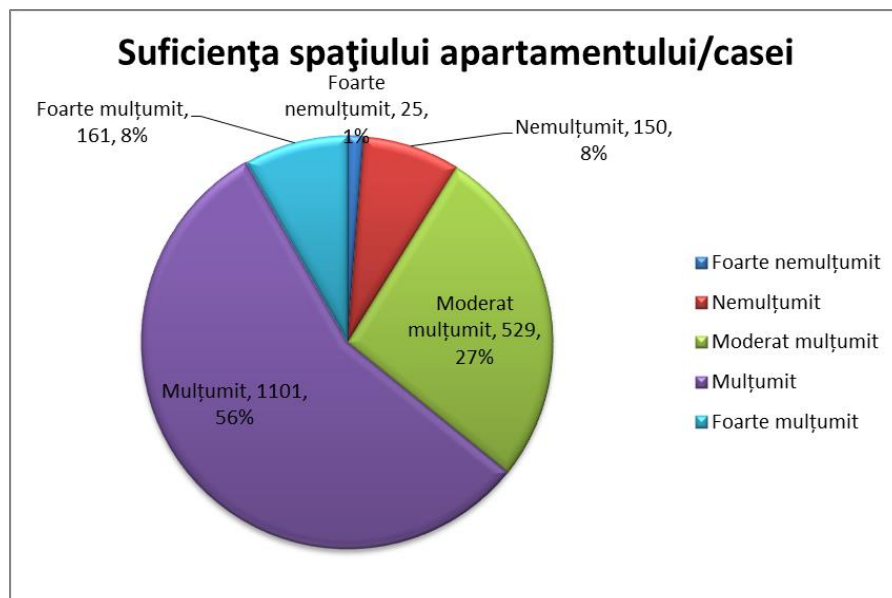
Evoluția construcțiilor rezidențiale în Municipiul Piatra Neamț, în perioada 2008-2012

În cadrul studiului social realizat în vederea elaborării strategiei de dezvoltare a Municipiului Piatra Neamț, cetățenii au fost consultați cu privire la mai multe aspecte, printre care gradul de mulțumire cu privire la condițiile de locuire din municipiul Piatra Neamț, gradul de mulțumire cu privire la infrastructura, calitatea învățământului, a sistemului de sănătate, etc.

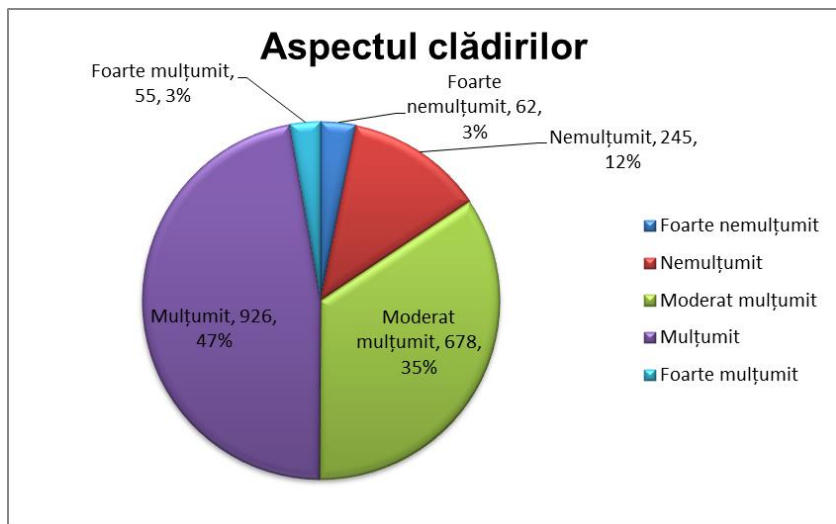
În ceea ce privește suprafața locuibilă a unei locuințe din Municipiul Piatra Neamț, media de 34 mp/locuință a rămas constantă în ultimii 5 ani. Având în vedere faptul că numărul total de locuințe a crescut doar cu 1% față de anul 2008, la fel și suprafața locuibilă existentă, putem afirma că fondul locativ al orașului nu a înregistrat îmbunătățiri calitative în ceea ce privește spațiul unei locuințe. Cu toate acestea, respondenții chestionați în cadrul studiului, sunt, în mare majoritate, mulțumiți de acest aspect.

SECȚIUNEA I – PROFILUL LOCALITĂȚII

Gradul de mulțumire în ceea ce privește suficiența spațiului apartamentului/casei în care locuiesc (gradul de mulțumire, numărul respondenților, procentul)



În ceea ce privește aspectul estetic al clădirilor și termoizolarea acestora, respondenții se declară mulțumiți (47%), în special cei din cartierul Centru și Dărmănești. Cei care nu sunt mulțumiți constituie doar un procent de 15,5%. Și aici există o discrepanță între părerea cetățenilor respondenți și opinia generală, în sensul că de multe ori nu sunt respectate regulamentele urbanistice și mai ales coloritul ales pentru termoizolație.



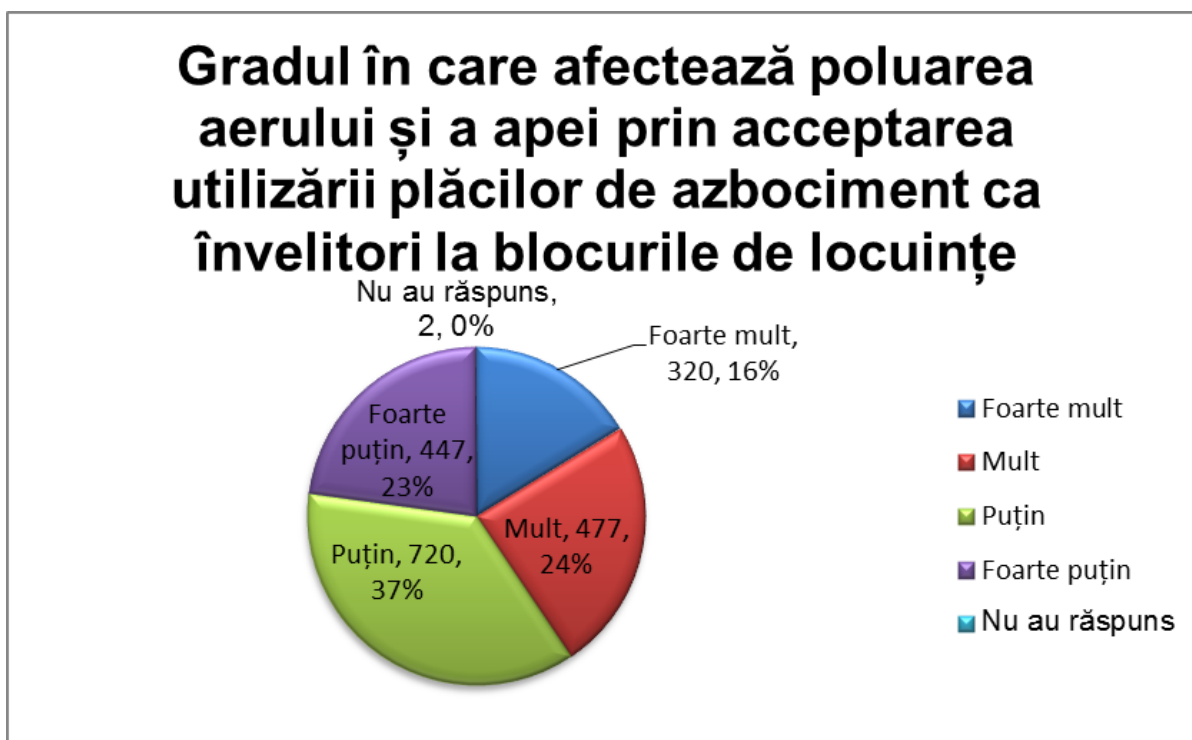
Gradul de mulțumire în ceea ce privește aspectul clădirilor în care locuiesc (gradul de mulțumire, numărul respondenților, procentul)

Sursa – Studiul social

SECȚIUNEA I – PROFILUL LOCALITĂȚII

De asemenea, peste 60% din numărul de blocuri din municipiu au acoperișurile din plăci de azbociment, material considerat poluator și dăunător pentru sănătatea umană.

Din studiul social realizat, cetățenii consideră că acceptarea utilizării plăcilor de azbociment ca învelitori la blocurile de locuințe afectează foarte mult calitatea aerului și a apei.



Gradul în care afectează poluarea aerului și a apei prin acceptarea utilizării plăcilor de azbociment ca învelitori la blocurile de locuințe (gradul de afectare, numărul respondenților, procentul)

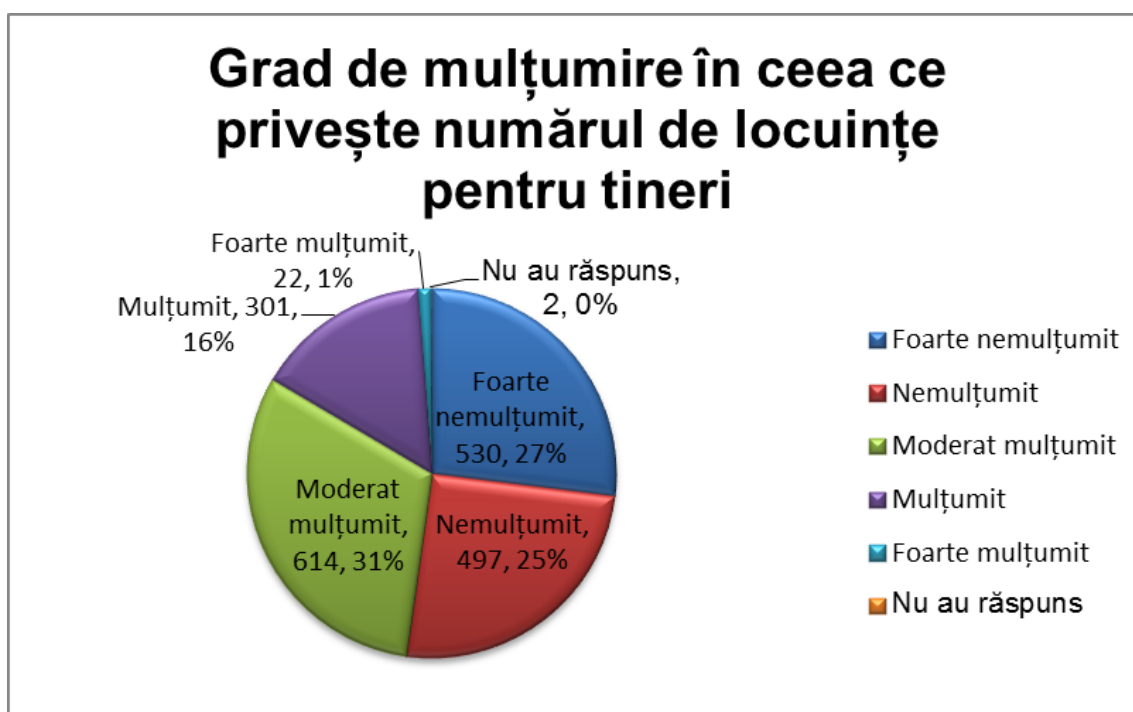
În vederea eliminării materialelor de construcții cu risc de sănătate, autoritățile locale vor demara în perioada următoare proiecte de înlocuire a acoperișurilor din azbociment cu materiale care respectă normele de siguranță și sănătate a locatarilor pentru 156 de blocuri din municipiu.

În ceea ce privește **locuințele pentru tineri**, în perioada 2005-2010 au fost construite (cu fonduri ANL, MDLPL și buget local), și repartizate 1411 locuințe, din care:

- Locuințe ANL - 974 unități locative:
- Locuințe sociale - 300 unități locative
- Locuințe de necesitate - 137 unități locative

SECȚIUNEA I – PROFILUL LOCALITĂȚII

Aspectele urmărite în studiul realizat privind tinerii sunt importante pentru cetățeni, aceștia fiind în proporție de peste 50% nemulțumiți sau foarte nemulțumiți, pentru toate aspectele sociale urmărite. Acest grad ridicat de nemulțumire se constată în toate cartierele municipiului Piatra Neamț.



Gradul de mulțumire/ nemulțumire în ceea ce privește numărul de locuințe pentru tineri (gradul de mulțumire/ nemulțumire, numărul respondenților, procentul)

Autoritățile locale au în vedere realizarea unui Proiect de sprijinire a tinerilor prin construirea unei zone rezidențiale - Cartierul Poligon va fi format din 5 blocuri cu un regim de înălțime de P+9. Viitorul cartier pentru tinerii din Piatra-Neamț va fi construit pe strada Izvoare, oferindu-le acestora 400 de apartamente.

1.3.5 Zona din centrul vechi

Planul Integrat de Dezvoltare Urbană (PIDU) a evidențiat faptul că în zona centrală sunt 13 unități de alimentație publică, care, deși diversificate ca și tipologie (restaurant, bar, pizzerie, club, cofetărie, patiserie), au o ofertă insuficientă pentru o zonă cu aspirații de atragere a unui flux mare de turiști. Se regăsesc activități comerciale sau de prestări servicii incompatibile cu o zonă centrală turistică (comerț materiale de construcții-decorațiuni, piese auto, etc.). De asemenea, sunt insuficiente unități comerciale sau ateliere pentru suveniruri sau obiecte tradiționale, apreciate de turiști.

1.3.6 Zona industrială și comercială

La nivelul municipiului Piatra Neamț nu putem discuta de zone industriale și comerciale clasice, bine conturate, unitățile de profil fiind dispersate.

Actualmente terenurile aflate în **zona industrială** a orașului ocupă o suprafață de circa 236 de hectare, suprafață ce a rămas constantă în ultimii 10 ani. În municipiu se manifestă însă procesul de dezvoltare a zonelor rezidențiale și, ținând cont de faptul că anumite întreprinderi s-au închis sau și-au restrâns activitățile sau au relocat activități productive în alte zone din oraș, pe viitor se prevede o reducere a suprafețelor cu folosință industrială.

Societățile de profil care își desfășoară activitatea în zona industrială sunt prezentate în capitolul *Economie*.

În ceea ce privește **zona comercială**, structura se prezintă astfel:

- a) **zona centrului istoric** – cu magazine de dimensiuni mici și medii, cu o ofertă relativ bogată de produse alimentare și nealimentare, dar mai ales de servicii. Cele mai bine reprezentate activități comerciale și de servicii din zonă sunt din domeniile: confecții și încălțăminte, telefonie mobilă, farmacii, electrice și electrocasnice, coafor, obiecte sanitare, bijuterii, ceasornicărie, TIC, traduceri, servicii notariale și de avocatură, patiserii, agenții de turism, mercerie, papetărie, florărie, jocuri de noroc /pariuri sportive, decorațiuni interioare, baruri, cafenele și cluburi.
- b) **Piețele agroalimentare** – rămân centre de polarizare comercială mai ales pentru consumatorii tradiționali din oraș (Piata Dărmănești, Centrala, Ciritei, Precista, Piața de gross, bazar str. Muncii, etc).
- c) **Centre comerciale** (Galleria Mall, Winmarkt, Kaufland, Carrefour, etc.) - unități care au apărut în municipiu mai ales în ultimii ani și sunt parte a unor rețele comerciale internaționale.

SECȚIUNEA I – PROFILUL LOCALITĂȚII

1.3.7 Zona verde, sportivă și de agrement

Pădurile, în suprafață totală de 3.448 de hectare, reprezintă 44,5% din suprafața administrativă a municipiului și 64% din extravilan. Acestea înconjoară municipiul Piatra Neamț oferindu-i astfel un atu important față de alte localități urbane, mai ales în această epocă marcată de importante probleme de mediu.

La suprafețele împădurite se adaugă, conform Bilanțului Teritorial al Planului Urbanistic General Bistrița, cele 190 ha de spații verzi și parcuri, ceea ce reprezintă, raportat la populația totală a orașului de 85055 de locuitori de la 1 ianuarie 2011, o suprafață medie de 22,31mp/locuitor. În concordanță cu reglementările U.E., OUG 114/2007 pentru modificarea și completarea Ordonanței de Urgență a Guvernului nr. 195/2005 privind protecția mediului obligă autoritățile locale să asigure o suprafață de cel puțin 26 mp de spațiu verde pentru fiecare locuitor din zona urbană. Mai mult, Organizația Mondială a Sănătății recomandă un minim de 50 mp spațiu verde/locuitor, care să fie accesibile oricărui locuitor în maxim 15 minute de mers pe jos. Prin urmare, noul Plan Urbanistic General al orașului, aflat în faza de actualizare, trebuie să prevadă restricții de construire pe spațiile verzi și în mod special, noi locații pentru construcția de parcuri, mai ales în cartierele de locuințe multietajate. Tot din categoria zonelor verzi, cimitirele din oraș au o suprafață de doar 16,7 de hectare, total insuficient pentru un oraș cu peste 80.000 de locuitori, mai ales prin prisma îmbătrânirii populației. Și în acest caz, un rol important îl are noul Plan Urbanistic General, care trebuie să prevadă suprafețe pentru extinderea/construcția de noi cimitire.

De asemenea, bazele sportive ocupă 20 hectare, fiind reprezentate de:

- Sala Polivalentă a Clubului Sportiv Ceahlăul Piatra Neamț (sala mare, sala antrenament lupte/box, sala de forță, cantină, mini-hotel, complex refacere, teren zgură handbal, două terenuri tenis bitum și trei terenuri tenis zgură, sector antrenament aruncări, sărituri)
- Zona ștrandului (bazine de înot, terenuri de tenis, volei, handbal, baschet, mini-fotbal, patinoar artificial, pistă bowling, discotecă, biliard-snooker, darts)
- Stadionul Ceahlăul Piatra Neamț
- Sala Sporturilor
- Terenuri de sport – au fost amenajate 5 astfel de terenuri
- Complexul VIPsanGym (bazin înot, fitness și bodybuilding, masaj, solar, mini-hotel, bar, terenuri de mini-fotbal, fotbal-tenis, handball, baschet, tenis de masă, gimnastică aerobică)
- Liceul cu Program Sportiv cu dotări o sală de jocuri cu anexe plus alte trei săli de jocuri, teren de handbal și sector lungime

SECȚIUNEA I – PROFILUL LOCALITĂȚII

- Săli de sport funcționale la Colegiul Național Calistrat Hogaș, la Liceul Pedagogic Gheorghe Asachi și la CS Moldocor
- Bazele Condor (opt terenuri de tenis)
- Centrul de vacanță «Cozla»

SECȚIUNEA I – PROFILUL LOCALITĂȚII

CAP. 2 DATE DEMOGRAFICE

Conform datelor oficiale ale Recensământului efectuat în anul 2011, municipiul Piatra Neamț este locul 1 în județul Neamț cu o populație stabilă de 85.055 locuitori, în scădere cu aprox. 18% față de anul 2002, când Recensământul indica 104.914 locuitori.

Tabel nr. 7 - Date demografice județene

Localitatea (orașul / comuna)	Populația (Recensăm 2002)	Populația (Recensăm 2011)
Municipiul Piatra-Neamț	104,914	85,055
Municipiul Roman	69,268	50,713
Orașul Bicăz	8,428	6,543
Orașul Roznov	8,726	8,593
Orașul Târgu Neamț	20,496	18,695
Total orașe și municipii	211,832	169,599
Total comune	342,684	301,167
TOTAL JUDEȚ NEAMȚ	554,516	470,766

Sursa: Recensământul populației 2011

În ceea ce privește distribuția populației pe localități componente, peste 96% din populație locuiește în zona urbană Piatra Neamț (82375 locuitori) și doar 3,15% locuiesc în zona periurbană (cele trei localități componente) – Cîrtești (773 locuitori), Doamna (166 locuitori), Văleni (1741 locuitori).

Din totalul populației, 40.020 persoane sunt de sex masculin (47,05%) și 45035 persoane de sex feminin (52,95%).

SECȚIUNEA I – PROFILUL LOCALITĂȚII

Densitatea medie a populației la nivelul municipiului este de 1098,9 locuitori/km², de circa 13 ori mai mare decât cea a județului Neamț (79,8 locuitori/km²), ceea ce indică un grad ridicat de concentrare a populației în zona Municipiului. Dacă ne referim strict la *densitatea medie a populației în zona urbană* a municipiului, ne raportăm tot la numărul de locuitori (Recensământ 2011) și la suprafața intravilanului raportată de Direcția Urbanism și Cadastru din cadrul Primăriei Piatra Neamț pentru anul 2011, respectiv 23,09 kmp). În acest caz rezultă o densitate mult mai mare, de 3683 locuitori/ km².

La recensământul din octombrie 2011, înregistrarea *etniei, limbii materne și a religiei* s-a făcut pe baza liberei declarații a persoanelor recensate. Pentru persoanele care nu au vrut să declare aceste trei caracteristici, precum și pentru persoanele pentru care informațiile au fost colectate indirect din surse administrative, informația nu este disponibilă pentru aceste caracteristici. Prin urmare date existente indică 88,95% români și 1,27% alte naționalități, din care 1% romi.

Cu toate că există datele oficiale, acestea nu reflectă cu acuratețe numărul real al locuitorilor din Piatra Neamț, ultimul recensământ datând din anul 2011. Datele sunt distorsionate, pe de-o parte emigrarea populației, care este greu de urmărit și înregistrat din punct de vedere statistic, la care se adaugă și plecarea masivă a populației tinere și de vârstă medie, pentru lucru în străinătate.

Din datele statistice prezentate se observă că ponderea populației tinere, aptă de muncă (grupa de vârstă 15 – 44 ani) deține aproximativ 39% din total populație, ceea ce reprezintă un avantaj pentru dezvoltarea ulterioară a municipiului. Procentual, categoriile de vârstă sunt apropiate de cele la nivel județean.

Observăm că avem de a face cu o populație mult îmbătrânită dacă avem în vedere faptul că, din punct de vedere demografic, o populație este considerată tânără procentul de persoane cu vârsta peste 60 de ani este sub 5%, datele obținute indicând în 2011 o pondere de 23,14%.

SECȚIUNEA I – PROFILUL LOCALITĂȚII

Tabel nr. 8 - Structura pe grupe de vârstă a populației din Piatra Neamț

Grupa de vârstă (ani)	JUDET NEAMȚ (nr. persoane)	%	PIATRA NEAMȚ (nr. persoane)	%
Sub 5	8577	5.06%	4244	4.99%
5 - 9	8577	5.06%	4174	4.91%
10 - 14	8416	4.96%	3903	4.59%
15 - 19	7987	4.71%	3549	4.17%
20 - 24	8335	4.91%	3856	4.53%
25 - 29	10125	5.97%	5165	6.07%
30 - 34	12500	7.37%	6636	7.80%
35 - 39	11780	6.95%	6003	7.06%
40 - 44	15004	8.85%	7349	8.64%
45 - 49	9893	5.83%	4503	5.29%
50 - 54	14405	8.49%	7044	8.28%
55 - 59	16331	9.63%	8944	10.52%
60 - 64	12353	7.28%	6792	7.99%
65 - 69	7384	4.35%	3899	4.58%
70 - 74	7459	4.40%	3860	4.54%
75-79	5476	3.23%	2656	3.12%
80-84	3176	1.87%	1557	1.83%
peste 85	1821	1.07%	921	1.08%
TOTAL	169599	100.00%	85055	100.00%

Sursa: Recensământul populației 2011

SECȚIUNEA I – PROFILUL LOCALITĂȚII

Mișcarea naturală a populației se poate analiza din datele statistice prezentate în tabelul de mai jos. Se poate observa faptul că în ultimii 3 ani sporul natural este negativ (rata mortalității o depășește pe cea a natalității), pe de o parte pe fondul creșterii numărului de decese, iar pe de altă parte pe fondul scăderii numărului nașterilor. De remarcat faptul că anul 2012 a înregistrat o creștere a numărului de născuți vii cu 14% față de anul 2011.

Tabel nr. 9- Mișcarea naturală a populației

	2008	2009	2010	2011	2012
Născuți vii	1089	1079	996	826	948
Decedați - total	927	951	1009	994	967
Spor natural	162	128	-13	-168	-19

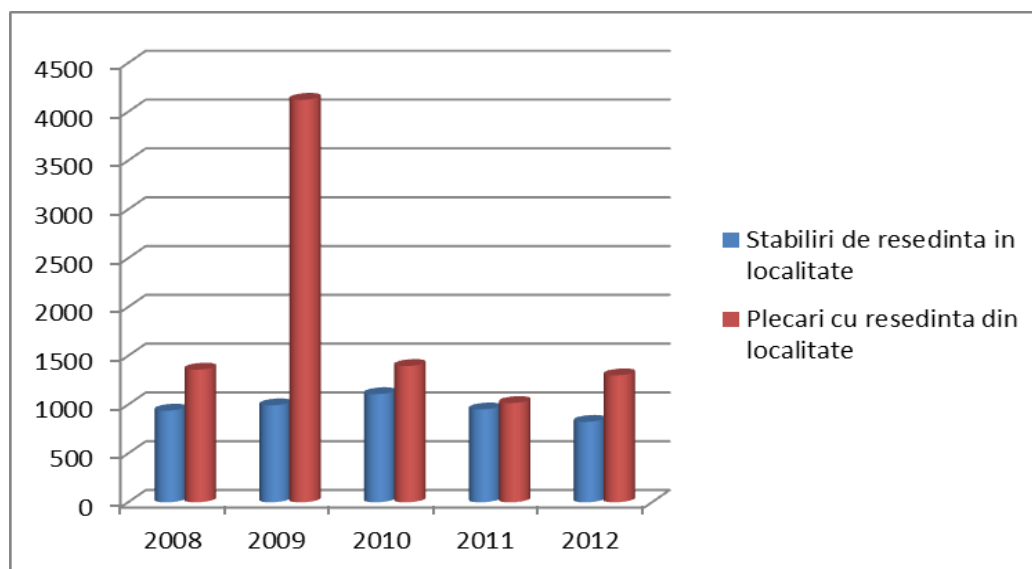
Sursa- INSSE – Fișa localității

Pe fondul noii politici de liberă circulație, au apărut fluxuri migratorii externe și interne la nivelul municipiului Piatra Neamț. Atât în cazul mișcării cu domiciliul, precum și în mișcări de reședință, se constată că numărul persoanelor care au plecat din localitate în altă localitate este mai mare decât numărul celor veniți să se stabilească în municipiu. Cea mai mare migrație s-a înregistrat în perioada 2008-2010, datele analizate indicând că un procent de aproximativ 13% din populație au plecat din localitate, fenomenul de migrație urban-rural și cel de suburbanizare fiind principala cauză.

Tabel nr. 10 - Mișcarea migratorie a populației

	2008	2009	2010	2011	2012
Stabiliri de reședință în localitate	939	993	1108	951	824
Plecări cu reședința din localitate	1359	4123	1396	1017	1300
Stabiliri cu domiciliul (inclusiv migrația externă)	1640	1449	1946	0	0
Plecări cu domiciliul (inclusiv migrația externă)	2517	2009	2753	0	0

SECȚIUNEA I – PROFILUL LOCALITĂȚII



Astfel, din datele Recensământului populației 2011, populația stabilă de peste 10 ani din Piatra Neamț reprezintă un procent de peste 90% din totalul populației (76637 locuitori).

În ceea ce privește nivelul de educație al populației, ne-am raportat la populația stabilă de peste 10 ani și din datele analizate am constatat că cei mai mulți locuitori au studii liceale și profesionale (42,88%). Pe locul doi se află persoanele cu studii superioare (24,47%) iar persoanele care au studii gimnaziale dețin o pondere de 17,77%. Faptul că municipiul Piatra Neamț nu este un centru universitar, majoritatea persoanelor dornice să facă studii superioare au ales orașele universitare tradiționale – Iași, Cluj-Napoca, Târgu Mureș, București – multe stabilindu-se în aceste orașe. În plus, în perioada comunistă, a existat un puternic aflus de persoane stabilite din mediul rural, cu o educație primară, care au fost angajate în unitățile industriale din oraș.

CAP. 3 INFRASTRUCTURA ȘI ECHIPAREA EDILITARĂ A MUNICIPIULUI

3.1. INFRASTRUCTURA DE TRANSPORT

Infrastructura rutieră

Dezvoltarea urbană a municipiului Piatra Neamț în următoarea perioadă, este strâns legată de dezvoltarea infrastructurii rutiere, atât în Piatra Neamț, cât și în localitățile componente.

Principalele căi de acces în Municipiu sunt:

- DN15: străbate județul Piatra Neamț de la sud – est pe ruta Costișa – Roznov – Piatra Neamț – Bicz – Poiana Largului – Grinties și asigură legătura cu Ardealul prin Borsec - Toplița
- DN15 C: Piatra Neamț – Târgu Neamț, spre Fălticeni și Suceava, trecând prin Brusturi – Drăgănești
- DN15 D: Piatra Neamț – Roman, trecând prin Girov (de unde se desprinde DJ 208 G ce ajunge la Hanul Ancuței), cu racord din Roman la E 85, în continuare din Roman, prin Poienari, spre Vaslui

Rețeaua stradală existentă este formată din 335 străzi, din care 302 sunt străzi și bulevarde, iar 33 sunt alei și fundături. Rețeaua stradală acoperă și străzile aferente celor 6 piețe existente în localitate, respectiv 1415 ml. În ceea ce privește trotuarele, acestea au o lungime de 118613 ml, acoperind aproximativ 77% din lungimea străzilor existente.

SECȚIUNEA I – PROFILUL LOCALITĂȚII

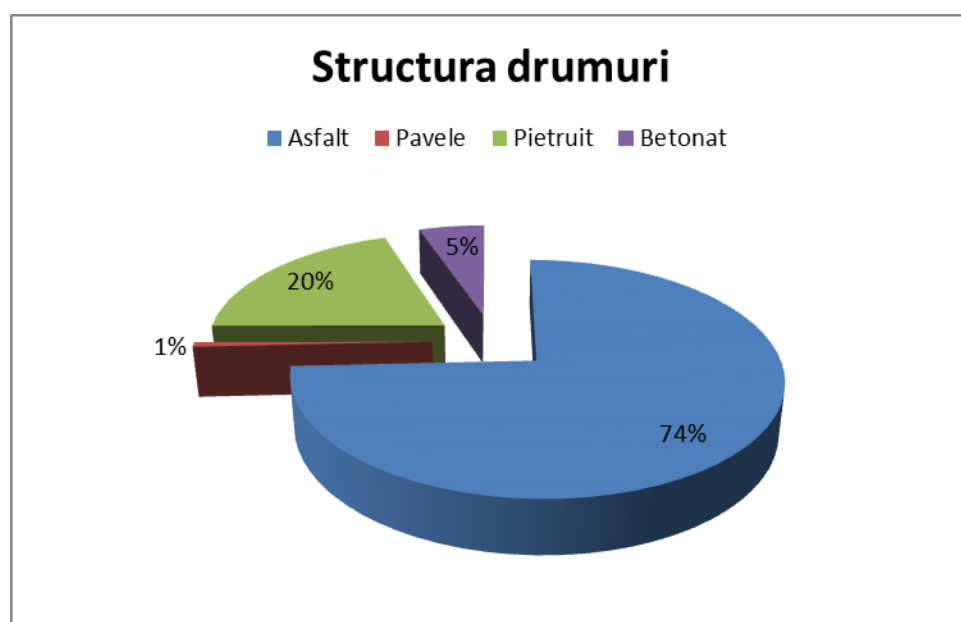
Tabel nr. 11 - Rețeaua stradală din Piatra Neamț

Tipologie drum	Număr	Lungime ml
Total drumuri, din care:	335	153,890
- străzi	293	131,740
- bulevarde	4	8,270
- alei și fundături	33	12,465
- piețe	5	1,415

Sursa –Biroul Urbanism, Primăria Piatra Neamț

Structura drumurilor este bună, 80% sunt amenajate cu structură rutieră modernă (îmbrăcăminte asfaltică, îmbrăcăminte din beton, de ciment, pavaj) și doar 20% sunt pietruite.

Structură drumuri



SECȚIUNEA I – PROFILUL LOCALITĂȚII

Tabel nr. 12 - Structură drumuri

STRĂZI	STRUCTURĂ DRUM			
Suprafața totală (ha)	Asfalt	Pavele	Pietruit	Betonat
1,102,756.10	815,067.00	7,172.50	217,874.60	57,425.00
din care:				
- străzi	620,698.50	7,172.50	214,624.60	47,135.00
- bulevarde	140,660.00	0.00	0.00	0.00
- alei și fundături	45,376.00	0.00	3,250.00	10,290.00
- piețe	8,332.50	0.00	0.00	0.00

Sursa –Biroul Urbanism, Primăria Piatra Neamț

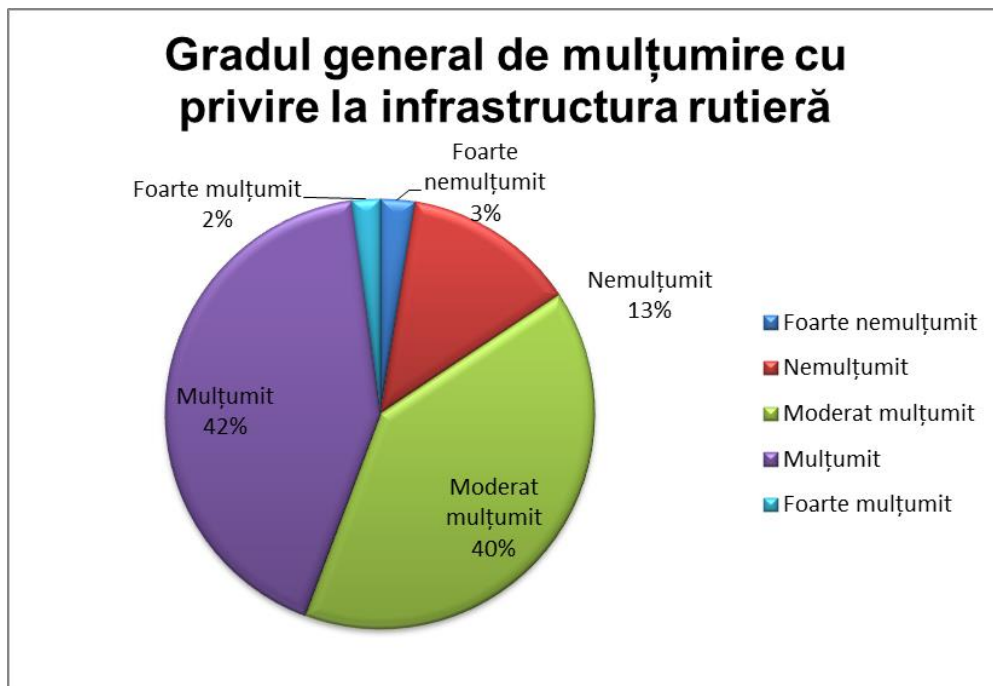
În perioada 2009-2013, o serie de investiții publice finanțate din fonduri europene au fost implementate cu scopul de a dezvolta infrastructura de transport și de a reduce poluarea în municipiul Piatra Neamț:

- Modernizarea străzilor 1 Decembrie 1918 în lungime de 2,6 km continuată cu Cetatea Neamțului, în lungime de 2,37 km, prin lărgirea de la 2 la 4 benzi de circulație, precum și modernizarea sistemului de canalizare menajeră și pluvială din corpul drumului (POR – cod SMIS 996)
- Modernizare strada Petru Movilă care asigură singura ieșire din oraș spre zona de nord vest a județului Neamț, lungime de 1,8 km, prin lărgirea de la 2 la 4 benzi de circulație, reabilitarea și modernizarea sistemului de canalizare pluvială din corpul drumului (POR - cod SMIS 1015)
- 190.000 mp de trotuare și alei pietonale au fost pavate în zonele periferice ale orașului
- Amenajarea străzilor Orhei și Bdul . Dacia (PIDU Curtea Domnească)
- Realizare pod cu patru benzi de circulație și trotuare care face legătura între Piața Ștefan cel Mare și strada Orhei (PIDU Curtea Domnească)

SECȚIUNEA I – PROFILUL LOCALITĂȚII

În urma studiului realizat asupra populației municipiului, în ceea ce privește opinia lor cu privire la infrastructura rutieră (străzi, trotuare și alei, parcuri, piețe), 42% dintre respondenți s-au declarat mulțumiți 40% - moderat mulțumiți și 16% foarte nemulțumiți și nemulțumiți.

Gradul general de mulțumire cu privire la infrastructura rutieră (gradul de mulțumire, numărul respondenților, procentul)



Din analiza Planului Urbanistic General (proiect de actualizare), situația existentă a rețelei de străzi și a modului de organizare a circulației se prezintă astfel:

- Municipiului Piatra Neamț prin statutul său este origine – destinație - tranzit pentru relațiile ce se stabilesc cu/ sau între diferite zone din țară;
- Traficul de tranzit se suprapune peste cel local conducând astfel la crearea de blocaje în unele momente din zi, pentru că traseele destinate acestui tip de trafic au elemente geometrice minime;
- Nu există un traseu ocolitor care să preia traficul de tranzit, pentru a proteja orașul;
- Rețeaua de strazi din municipiu s-a dezvoltat în timp fiind influențată de obstacole naturale, traseele principale având orientarea paralelă cu râul Bistrița;
- Ponderea străzilor de categorie superioară este relativ mică;
- Elementele geometrice ale tronsoanelor de stradă și a intersecțiilor sunt minime;

SECȚIUNEA I – PROFILUL LOCALITĂȚII

Prin urmare, pentru dezvoltarea infrastructurii de transport, cu scopul de a fluidiza circulația în interiorul municipiului prin devierea traficului greu către exterior și de a reduce poluarea, se propun o serie de măsuri și proiecte specificate în cadrul obiectivului strategic 1 „Dezvoltare și regenerare urbană”.

Transportul urban și periurban

Transportul public în comun din Municipiul Piatra Neamț este organizat pe 24 trasee de transport public local care însumează circa 184 km, cu 155 de stații și dispune de un parc auto format din: 19 troleibuze cu uzură ridicată, 14 autobuze și 49 microbuze.

Tabel nr. 13 - Transportul public în comun din Municipiul Piatra Neamț

Tip mijloc transport	Număr mijloace de transport	An de fabricație	Nr. trasee	Lungime totală trasee (km)	Nr. total stații de călători	Nr. total estimativ de călători an 2013
Troleibuze	19	1978-1986	7	65.5	49	3106824
Autobuze	14	1999-2008	7	53	65	1553412
Microbuze	49	2002-2010	10	75	55	2308680
TOTAL	82	-	24	193.5	169	6968916

Sursa- SC URBTRANS SA

Traseele troleibuzelor:

- T1, Sărata – Școlile Normale, lungimea traseului 6,4 km ;
- T2, Sărata – Peco, lungimea traseului 8.5 km;
- T3, Sărata – Azochim, lungimea traseului 15,2 km;
- T4, Sărata – Dumbrava Moară, lungimea traseului 11,7 km;
- T5, Școlile Normale – Peco, lungimea traseului 11,7 km;
- T6, Școlile Normale – Azochim, lungimea traseului 8,2 km;

SECȚIUNEA I – PROFILUL LOCALITĂȚII

- T7, Școlile Normale - Dumbrava Moară, lungimea traseului 10,9 km;

Traseele autobuzelor:

- A1, Speranța – Școala nr. 1, lungimea traseului 3 km;
- A2, Ocol – Punte Ștrand, lungimea traseului 8,1 km;
- A3, Bloc 40 Dărmănești – IVV, lungimea traseului 7,2 km;
- A4, Sărata – IVV, lungimea traseului 8,2 km;
- A5, Dărmănești Sărata – Speranța, lungimea traseului 8,1 km;
- A6, Sărata – Speranța, lungimea traseului 9 km;
- A7, Sărata – Ocol, lungimea traseului 10,8 km;

Traseele microbuzelor:

- M1, Borzogheanu – Piața Centrală, lungimea traseului 7,2 km;
- M2, Bloc 40 Dărmănești - Școala nr. 9, lungimea traseului 7,4 km;
- M3, Liceul Gheorghe Asachi – Liceul Auto, lungimea traseului 5,8 km;
- M4, Dedeman - Bloc 40 Dărmănești – Bazar, lungimea traseului 10,2 km;
- M5, Borzogheanu – Bloc Turn - Școala nr. 9, lungimea traseului 6,2 km;
- M6, Praktiker – Dedeman, lungimea traseului 8,6 km;
- M7, Borzogheanu – Dedeman, lungimea traseului 9 km;
- M8, Bloc 40 Dărmănești – Gară, lungimea traseului 7,2 km;
- M9, Văleni – Punte Ștrand, lungimea traseului 4,2 km;
- M10, Ciritei – ITA, lungimea traseului 10,2 km;
- M11, Gară – Izvoare, lungimea traseului 10,7 km;

În ceea ce privește traseele mai aglomerate, conform datelor de la URBTRANS, acestea sunt:

- M2, Bloc 40 Dărmănești - Școala nr. 9, traseu ce face legătura între zona Dărmănești – centrul orașului – zona Mărăței – zona 1 Mai – zona Gara Veche;
- M3, Liceul Gheorghe Asachi – Liceul Auto, traseu ce face legătura între zona Țărăncuța – zona Precista – zona centrală a orașului – zona Dărmănești
- T2, Sărata – Peco, traseu ce face legătura între zona Sărata – zona Precista – zona Mărăței – zona 1 Mai și zona Vânători;
- A2, Ocol – Punte Ștrand, traseu ce face legătura între zona Ocol - zona Dărmănești zona Precista;
- T5, Școlile Normale – Peco, traseu ce face legătura între zona Dărmănești– zona Mărăței – zona 1 Mai și zona Vânători;

SECȚIUNEA I – PROFILUL LOCALITĂȚII

- M8, Bloc 40 Dărmănești – Gară, traseu ce face legătura între zona Dărmănești – centrul orașului – Gară – (3 curse Bâta Doamnei);
- A5, Dărmănești Sărata – Speranța, traseu ce face legătura între zona Dărmănești – zona Mărăței – zona 1 Mai – zona Speranța;
- A6, Sărata – Speranța, traseu ce face legătura între zona Sărata – zona Precista – zona Mărăței – zona 1 Mai - zona Speranța;
- M5, Borzogheanu - Școala nr. 9, traseu ce face legătura între zona Țărăncuța - zona Mărăței – zona 1 Mai – zona Gara Veche ;
- M7, Borzogheanu – Dedeman, traseu ce face legătura între zona Țărăncuța - zona Precista - zona Mărăței – zona Vânători – comuna Dumbrava Roșie.

În ceea ce privește investițiile realizate în acest domeniu în perioada 2009-2013, menționăm construirea de stații de transport public intermodale.

Din datele puse la dispoziție, se poate concluziona faptul că:

- mijloacele de transport au vechime mare, în special troleibuzele.
- traseele au un grad de încărcare destul de ridicat în special cele care leagă zona periurbană de centrul orașului și axa Dărmănești – centrul orașului - Mărăței – 1 Mai
- maximul de trafic se înregistrează în zona centrală, unde sunt concentrate funcțiunile comerciale și de serviciu, în special dimineața și după-amiaza
- cetățenii au semnalat un grad de discomfort ridicat pe traseele microbuzelor
- există fire de contact deteriorate, învechite din cauza rulării peste termen, acestea fiind montate în 2005, iar durata de funcționare este de 12 ani.

Prin urmare, pentru dezvoltarea infrastructurii de transport, cu scopul de a crește mobilitatea cetățenilor și calitatea vieții acestora, se propun o serie de măsuri și proiecte specificate în cadrul obiectivului strategic 1 „*Dezvoltare și regenerare urbană*”.

Transport feroviar și aerian

Municipiul Piatra Neamț este traversat de o magistrală de cale ferată secundară, Magistrala 509 Bacău - Piatra Neamț - Bicăz (86 km), care derivă din Magistrala feroviară ce leagă capitala țării București de nordul țării, străbătând județele: Ilfov, Prahova, Buzău, Vrancea, Bacău, Neamț, Iași, Suceava.

SECȚIUNEA I – PROFILUL LOCALITĂȚII

În municipiu nu există niciun aeroport. Cele mai apropiate aeroporturi internaționale sunt cele din Bacău, la 61 de km, Iași, la 134 de km și Suceava, la 122 km.

Traficul staționar

La sfârșitul anului 2012 existau în municipiul Piatra Neamț 16396 locuri de parcare.

În perioada 2009-2013, autoritățile locale au implementat o serie de investiții publice cu scopul de a dezvolta infrastructura de transport:

- *Realizare 2 platforme carosabile cu lungimea de 100 ml fiecare cu destinație pentru parări, locuri de joacă pentru copii, spații verzi (Amenajarea complexă a pâ râului Cuejdiu - PIDU Curtea Domnească)*
- *Realizare parcaje subterane pe două nivele în zona pasajului rutier, dotate cu scări de acces, ascensoare elevatoare – 34 de locuri de parcare, cu posibilitatea parării a 3 autocare în zona centrală Curtea Domnească – PIDU*

În total au fost create 4.554 locuri de parcare: (2009 – 1954 locuri, 2010-1513 locuri, 2011-295 locuri, 2012-792 locuri).

Din calculul necesarului de parcaje realizat în cadrul proiectului Planului Urbanistic General (actualizare) rezultă ca în municipiu mai este nevoie de circa 10000 parcaje, respectiv o suprafață de 25 hectare care trebuie amenajată pentru acest scop.

Pentru parcajele publice se apreciază un necesar de încă cca. 30% față de parcare la domiciliu, adică încă 3000 locuri, respectiv 7,5 ha. Se apreciază că aceste locuri vor fi repartizate astfel:

- cca. 60% din parcaje se vor asigura în curți, din care cca. 15-20% în garaje incluse în locuințe sau alăturate;
- în zonele de blocuri sunt necesare parcaje amenajate în vecinătatea străzilor sau pe străzi, cu respectarea normelor și a detaliilor tehnice actuale;
- Pentru accesul către zonele turistice

Măsurile care se propun pentru asigurarea condițiilor optime și sigure de circulație, parcare și staționare sunt specificate în cadrul obiectivului strategic 1 „Dezvoltare și regenerare urbană”.

3.2. INFRASTRUCTURA DE ALIMENTARE CU APĂ ȘI CANALIZARE

În municipiul Piatra Neamț serviciile de alimentare cu apă și canalizare sunt administrate de S.C. APA SERV S.A.

3.2.1 Sistemul de alimentare cu apă

Alimentarea cu apă se realizează în următoarele etape: captare, conducte de aducțiune, înmagazinare în rezervoare și repompări, conducte transport și conducte de distribuție.

Necesarul de apă al Municipiului Piatra Neamț este asigurat prin:

- a) captarea de suprafață (supraterană) - Bâtca Doamnei, de pe râul Bistrița
- b) captarea de adâncime (subterană)- Vaduri

a) Captarea de suprafață - lacul Bâtca Doamnei, de pe râul Bistrita

Captarea apei brute se realizează din lacul de acumulare al Uzinei Hidroelectrica (UHE), Bâtca Doamnei, de pe râul Bistrița, prin sifonare, prin priza de bază ce cuprinde două conducte de sifonare, una activă și una de rezervă. Fiecare dintre acestea poate transporta minim 308 l/s. Captarea de suprafață a fost pusă în funcțiune în anul 1995.

Stația de microsite are rolul de a reține microplanctonul, microfauna și unele materii în suspensie din apa brută și până se ajunge la filtrarea apei ca ultimă treaptă de tratare. Filtrarea este procesul de limpezire avansată a apei constând din trecerea acesteia printr-o masă de material poros denumit strat filtrant și formată din pietrișuri și nisipuri cuarțoase în straturi de grosimi diferite și granulozități.

Monitorizarea calității apei potabile se realizează prin efectuarea de analize fizico-chimice, biologice și bacteriologice în laboratorul uzinei de apă care urmărește evoluția indicatorilor de calitate, atât pe fluxul tehnologic din captarea de suprafață, stabilind dozele optime de sulfat de aluminiu și clor cu pompe Grundfos, cât și indicatorii specifici de calitate în rețelele de distribuție.

SECȚIUNEA I – PROFILUL LOCALITĂȚII

Punctele și frecvența de prelevare a eșantioanelor de analizat se stabilesc în baza protocolului încheiat cu Direcția de Sănătate Publică Neamț.

b) Captarea de adâncime (subterană) Vaduri

Captarea de adâncime este alcătuită din două fronturi de captare situate de o parte și de alta a canalului UHE Vaduri aval de hidrocentrală. Capacitatea instalată a celor două fronturi, este de 894 l/s, fiind asigurată de un număr de 53 puțuri forate de mică adâncime (18-20 m) și 4 puțuri săpate tip cheson cu diametrul de 5 m.

Puțurile și chesoanele au fost puse în funcțiune în perioada 1964 până în 1982.

La sursa subterană Vaduri se realizează dezinfecția apei înainte de înmagazinare, printr-o stație de tratare cu clor gazos, ce a fost modernizată prin Programul I.S.P.A.

Sistemul central Vaduri (captare subterană) și Bâta Doamnei (captare de suprafață) alimentează, în afară de Municipiul Piatra Neamț următoarele unități administrativ teritoriale sunt orașul Roznov și comunele Alexandru cel Bun, Dumbrava Roșie, Săvinești, Garcina, Girov, Dochia, Zănești.

Rețeaua de alimentare cu apă

Rețeaua de alimentare cu apă are o lungime de 205,74 km și o suprafață de acoperire de peste 58% din totalul de străzi, alei, bulevarde, piețe.

Tabel nr. 14 - Accesul la rețeaua de alimentare cu apă

Străzi, alei, bulevarde, piețe	Nr.	Procent
Racordate la rețea de alimentare cu apă	195	58.21%
Neracordate/racordate parțial/în curs de execuție	140	41.79%
TOTAL	335	100.00%

Sursa – APA SERV, Biroul Urbanism – Primăria Piatra Neamț

SECȚIUNEA I – PROFILUL LOCALITĂȚII

Distribuția apei în municipiul Piatra Neamț se face prin rețele separate pe trei zone de presiune:

- ✓ zona I – care cuprinde zonele Precista, Centrul, Mărăței, Gara Veche, Doamna și Văleni;
- ✓ zona a II – a care cuprinde zonele Valea Viei, Sărata și Țărăncuța, precum și o parte din zona Dărmănești;
- ✓ zona a III – a care cuprinde zonele Dărmănești Est și Ciritei.

Rețelele de alimentare cu apă din oraș sunt, în general, în sistem inelar pe cele trei zone de presiune atât pentru apă potabilă, cât și pentru cea industrială.

Rețeaua de apă potabilă a fost pusă în funcțiune începând din anul 1960 până în prezent, peste 60% din rețea (aproximativ 135 km) fiind pusă în funcțiune în perioada 1960-1989.

Consumul de apă potabilă

Cantitatea totală de apă distribuită unei localități, raportată la numărul locuitorilor și numărul zilelor dintr-un an, reprezintă consumul specific de apă în litri.

Activitățile umane presupun diverse categorii de consumuri specifice ale apei, și anume: casnice (gospodărești), publice, industriale, agricole. Consumul casnic se referă la apa utilizată în gospodărie pentru igiena corporală, pentru prepararea hranei, pentru igiena locuinței, a îmbrăcăminte etc. și constituie un indicator de referință al nivelului de civilizație.

În cazul apei potabile, UNESCO prin Programul mondial de evaluare a apei confirmă că în ultimul secol, consumul de apă a crescut de două ori față de creșterea populației mondiale, stare de fapt în urma căreia s-au stabilit luarea unor măsuri imediate, deoarece dacă se continuă în același grafic de consum, în 10 ani, două treimi din populația lumii ar putea avea dificultăți majore în alimentarea cu apă. Pe baza predicțiilor ONU privitoare la creșterea populației care va duce la imposibilitatea de a asigura resursele necesare pentru toată lumea, s-a emis un raport care face recomandări pentru o dezvoltare durabilă, incluzând și politici economice legate de consumul de apă potabilă.

Potrivit datelor INSSE, cantitatea de apă potabilă distribuită consumatorilor la nivel național în anul 2012 a fost de 1.035.429.000 mc, în creștere față de anul 2011. Din această cantitate, apa potabilă consumată pentru uz casnic s-a ridicat la 694.792.000 mc, reprezentând 67,1% din total.

SECȚIUNEA I – PROFILUL LOCALITĂȚII

Consumul zilnic de apă potabilă înregistrat de APA SERV la nivelul anului 2013 este de 11240 metri cubi/zi, urmând o curbă anuală de descreștere, astfel că față de anul 2009 a scăzut cu aproximativ 26%. Raportându-ne la populația înregistrată la Recensământul 2011, rezultă un consum mediu zilnic pe cap de locuitor de aproximativ 130 litri apă, în scădere de la an la an, ceea ce constituie un avantaj în dezvoltarea durabilă a sectorului de apă la nivel de localitate și județ.

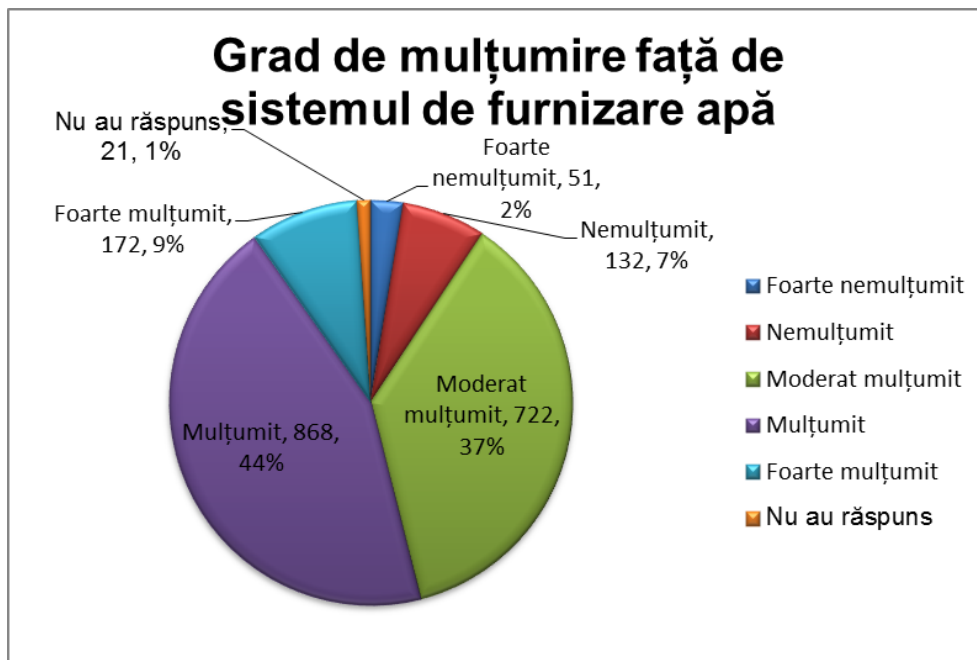
Tabel nr. 15 - Evoluția consumului mediu de apă potabilă în perioada 2009-2013

Anul	Consum (metri cubi/zi)
2009	15,298.59
2010	14,159.67
2011	12,902.78
2012	11,998.72
2013	11,240.42

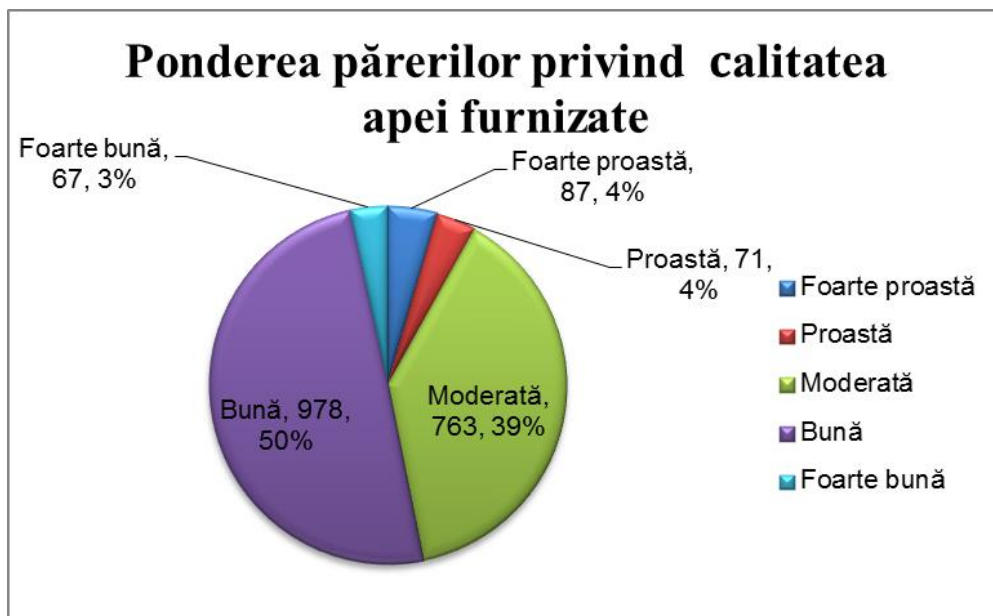
Sursa – APA SERV SA

Conform studiului realizat, persoanele intervievate sunt mulțumite și moderat mulțumite în proporție de peste 80% de sistemul de furnizare al apei, iar în ceea ce privește calitatea apei furnizate, peste 50% au o părere bună, cei mai nemulțumiți fiind locuitorii din cartierele 1 Mai și Mărăței.

SECȚIUNEA I – PROFILUL LOCALITĂȚII



Gradul de mulțumire față de sistemul de furnizare a apei (gradul de mulțumire, numărul respondenților, procentul)



Ponderea răspunsurilor privind calitatea apei furnizate (părerea, numărul respondenților, procentul)

SECȚIUNEA I – PROFILUL LOCALITĂȚII

În ceea ce privește accesul la serviciile de alimentare cu apă, pe tipuri de utilizatori, situația se prezintă astfel.

Tabel nr. 16 - Accesul la serviciile de alimentare cu apă în Piatra Neamț la 2014

	TIPURI de utilizatori	Nr. racordate la rețea alimentare cu apă
POPULAȚIE	ASOCIAȚII DE PROPRIETARI/LOCATARI	1182
	CASE PARTICULARE (nr. contracte, în toate cartierele orașului)	4761
	Contracte individuale la blocuri	0
UNITĂȚI	AGENȚI ECONOMICI	1095
	UNITAȚI SOCIALE (școli, grădinițe, dispensare, piețe, etc.)	218

În contextul extinderilor propuse în intravilan (PUG - proiect actualizare) sunt necesare extinderi ale sistemului de aducțiune, stocare și distribuție a apei. De asemenea, se vor realiza și lucrări de reabilitare a infrastructurii existente.

3.2.2. Sistemul de canalizare

În ceea ce privește sistemul de ape uzate, apele uzate de la populație și de la agenții economici din Municipiul Piatra Neamț (fără apele pluviale) sunt colectate în rețeaua de canalizare municipală și trimise în stația de epurare a municipiului. Descărcarea apelor uzate menajere în stația de epurare se face printr-un colector de tip clopot (180/114 cm) care preia debitul din două colectoare generale (Dn 800 mm și Dn 1200 mm).

După epurare, apele ajung la un emisar sau receptor natural – Râul Bistrița. Receptorul natural sau emisarul, reprezintă orice depresiune cu scurgere asigurată în mod natural, curs de

SECȚIUNEA I – PROFILUL LOCALITĂȚII

apă, lac natural sau artificial, mare, soluri infiltrabile (permeabile), în care sunt evacuate apele de canalizare.

Stația de epurare conține trei trepte de epurare:

- epurare mecanică (grătare rare și grătare dese, deznisipător cuplat cu separator de grăsimi, 2 decantoare primare)
- epurare biologică (bazine anoxice și oxice), 3 decantoare secundare
- treapta terțiară – reducerea fosforului cu adaos de clorură ferică

Stația a fost proiectată pentru un debit maxim de 560 l/s și 205.000 locuitori echivalent. Apa uzată epurată este evacuată în emisar Râul Bistrița printr-un canal cu diametrul 2 m, ce subtraversează canalul UHE, după care se continuă cu secțiunea clopot până în albia râului Bistrița, la 750 m aval de stație.

Pe linia nămolului, nămolul primar și nămolul biologic în exces sunt îngroșate gravitațional și cu adaos de polielectrolit, același nămol este fermentat anaerob în zona mezofilă la 36 grade, cu producere de biogaz. După fermentarea anaerobă nămolul este condiționat prin deshidratare cu adaos de polielectrolit. Procedul biologic este cel cu nămol recirculat, în această treaptă reducându-se azotul și componența organică.

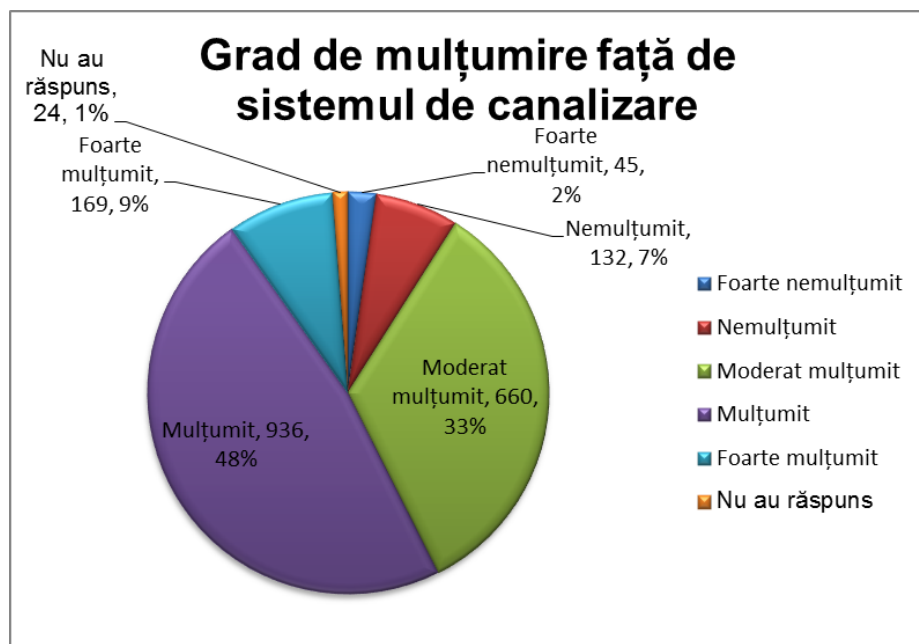
Rețeaua de canalizare are o lungime de 175,81 km și o suprafață de acoperire de 48% din totalul de străzi, alei, bulevarde, piețe existente. Rețeaua a fost pusă în funcțiune începând din anul 1960 până în prezent, peste 59% din rețea (aproximativ 104 km) fiind pusă în funcțiune în perioada 1960-1989.

Tabel nr. 17 - Accesul la rețeaua de alimentare cu apă

Străzi, alei, bulevarde, piețe	Nr.	Procent
Racordate la rețea de canalizare	164	48.96%
Neracordate/racordate parțial/în curs de execuție	171	51.04%
TOTAL	335	100.00%

Sursa – APA SERV, Biroul Urbanism – Primăria Piatra Neamț

SECȚIUNEA I – PROFILUL LOCALITĂȚII



Gradul de mulțumire față de sistemul de canalizare (gradul de mulțumire, numărul respondenților, procentul)

În ceea ce privește accesul la serviciile de canalizare, pe tipuri de utilizatori, situația se prezintă astfel

Tabel nr. 18 - Accesul la serviciile de canalizare în Piatra Neamț la 2014

	TIPURI de utilizatori	Nr. racordate la rețea de canalizare
POPULAȚIE	ASOCIAȚII DE PROPRIETARI/LOCATARI	1180
	CASE PARTICULARE (nr. contracte, în toate cartierele orașului)	1541
	Contracte individuale la blocuri	0
UNITĂȚI	AGENȚI ECONOMICI	894
	UNITĂȚI SOCIALE (școli, grădinite, dispensare, piețe, etc.)	161

SECȚIUNEA I – PROFILUL LOCALITĂȚII

Pe fondul scăderii consumului de apă în Piatra Neamț, tarifele practicate de APASERV au crescut în ultimii 3 ani, iar prognozele pentru perioada următoare indică majorări cu cel puțin 2%, întrucât proiectele de reabilitare/modernizare/extindere rețele de alimentare cu apă și canalizare sunt absolut necesare.

Tabel nr. 19 – Tarife servicii de apă și canalizare

Anul	Perioada	Tarif apă, fără TVA	Tarif canalizare, fără TVA
		Lei/mc	
2011	01 ianuarie - 30 septembrie	2.40	2.32
	01 octombrie - 31 decembrie	2.83	2.54
2012	01 ianuarie - 05 septembrie	2.83	2.54
	06 septembrie - 31 decembrie	3.14	2.69
2013	01 ianuarie - 30 iunie	3.14	2.69
	01 iulie - 31 decembrie	3.56	3.04

Rețeaua de distribuție a apei reprezintă partea cea mai costisitoare din cadrul sistemelor de alimentare cu apă potabilă a centrelor populate (aprox. 60-80% din costul total al instalației, conform statisticilor) datorită faptului că este un element foarte solicitat hidronimic și static (funcționează sub presiune și este amplasată de regulă sub partea carosabilă a străzii), având cele mai multe probleme legate de relația dintre calitatea apei, materialele din care este executată, vechimea acestora, presiunea de funcționare și pierderea de apă.

În perioada 2009-2013, o serie de investiții publice au fost implementate cu scopul de a dezvolta infrastructura de alimentare cu apă și canalizare:

- *Rețea de apă potabilă, extinsă pe o lungime de 21 km, 4 stații de repompare a apei reabilitate, 3 stații de tratare cu clor a apei montate, 3629 contori apă și 715 hidranți montați;*
- *Rețea de canalizare, extinsă pe o lungime de 49 de km, 8 stații de repompare a apei uzate construite;*
- *Stația de epurare a fost reabilitată și modernizată pentru a îndeplini parametrii europeni în privința normelor de tratare a apei uzate.*
- *Proiect asfalt, apă și canal până la ultima casă în zonele periferice. Lucrările de asfaltare și extindere a rețelelor de apă și canalizare vor continua.*

SECȚIUNEA I – PROFILUL LOCALITĂȚII

În perioada următoare, pentru dezvoltarea infrastructurii de bază, cu scopul de a crește calitatea vieții cetățenilor, se propun o serie de măsuri și proiecte specificate în cadrul obiectivului strategic 1 „*Dezvoltare și regenerare urbană*”(dezvoltare infrastructura și servicii de bază).

Pentru anii 2014 și 2015, APA SERV are în vedere execuția unor lucrări de reabilitare/înlocuire rețele de alimentare cu apă (aproximativ 3,5 km), precum și extindere pe o lungime de 1,3 km. În ceea ce privește rețeaua de canalizare, investițiile prevăd doar reabilitări/înlocuire rețele de canalizare (aproximativ 1,4 km).

3.2.3 Sistemul de colectare ape pluviale

Apele pluviale constituie o problemă în zonele urbane, pentru că de pe străzi apele pluviale se încarcă cu reziduuri petroliere și de uleiuri, plumb de la combustibili, particule din abrazarea cauciucurilor și discurilor de frână ale automobilelor etc. și deci sunt suficient de poluate încât să necesite de fapt epurare în stația de epurare orășenească la fel ca alte ape uzate. În alte cazuri ele sunt colectate împreună cu apele uzate fecaloid-menajere sau alte asemenea ape puternic poluate, și ajung în comun în stațiile de epurare. La ploi puternice însă, se generează debite mari, cărora stațiile de epurare nu le pot face față, și se ajunge ca volume mari de ape uzate să fie deversate direct în râurile apropiate, scurtcircuitând stațiile de epurare, obținând deci un efect și mai grav decât dacă numai apele pluviale ar fi fost deversate neepurate în emisar.

La nivel național colectarea apelor pluviale de suprafață este un sector destul de neglijat și dezvoltat sporadic. Acest lucru se realizează în zonele urbane de cele mai multe ori prin utilizarea aceleiași infrastructuri cu cea a apelor reziduale, iar în zonele rurale, prin șanțurile (mai mult sau mai puțin colmatate), realizate în vecinătatea amprizei drumurilor.

În Piatra Neamț, sistemul de colectare a apelor pluviale este gestionat în prezent de SC PUBLISERV SRL.

Ca și funcționalitate a sistemului, putem menționa următoarele:

- apele provenite din precipitații de pe versanți sunt preluate parțial prin șanțuri de gardă de colectoarele pluviale din zonele apropiate care conduc apele în pârlul Cuiejdi sau râul Bistrița.
- apele de ploaie din zona locuințelor sunt preluate de colectoare pluviale care deversează prin guri de deversare în Cuiejdi sau Bistrița.
- colectorul general pluvial preia apele pluviale din zona centrală, le conduce în aval de oraș și le descarcă în raul Bistrița, în dreptul stației de epurare.

SECȚIUNEA I – PROFILUL LOCALITĂȚII

Analizând cele menționate și conform Planului Urbanistic General (PUG - proiect actualizare) sistemul pluvial prezintă numeroase *disfuncționalități*:

- rețelele de conducte colectare ape pluviale sunt insuficient dezvoltate.
- scuturile de gardă existente sunt fie subdimensionate, fie distruse și nu pot prelua toate apele de scurgere de pe versanți;
- grătarele și bazinele de decantare a materiilor solide sunt colmatate în general, și blochează descărcarea apelor de pe versanți în rețeaua de canalizare;
- în zonele unde nu există aceste amenajări, apele de pe versanți intră direct în canalizarea pluvială și colmatează conductele, așa că, practic, rețeaua de canalizare pluvială care este și subdimensionată, își realizează scopul în proporție de 30 – 50 %.

Prin urmare, este importantă implementarea unor măsuri de îmbunătățire și dezvoltare a sistemului de colectare ape pluviale, măsuri ce contribuie la atingerea obiectivului strategic 1 „Dezvoltare și regenerare urbană” și a obiectivului specific „Dezvoltarea infrastructurii”:

- extinderea rețelei de canalizare pluvială în zonele unde nu există.
- apele pluviale din zonele de extindere a intravilanului vor fi deversate în rețeaua existentă și de aici în emisari (pârâurile Borzogheanu și Cuiejdi și râul Bistrița).
- preluarea apelor de pe versanți și decantarea acestora și reabilitarea întregului sistem de canale colectoare stradale.
- se vor completa rețelele de conducte și canale pentru asigurarea alimentării cu apă potabilă și respectiv canalizarea apelor uzate din zonele urbanistice propuse.
- asigurarea calității apei deversate în emisar la cerințele standardelor în vigoare prin redimensionarea stației de epurare, completarea corespunzătoare cu obiectele necesare asigurării epurării și cantitativ.
- interzicerea depozitării neorganizate a gunoaielor menajere, a deșeurilor industriale, precum și folosirea de îngrășăminte, insecticide sau pesticide la distanțe mai mici de 300 m față de albiile râurilor.

SECȚIUNEA I – PROFILUL LOCALITĂȚII

3.3. ALIMENTAREA CU GAZE NATURALE

Municipiul Piatra Neamț este racordat la rețeaua de alimentare cu gaze naturale, furnizorul fiind E.ON GAZ DISTRIBUȚIE S.A.

Sistemul de alimentare cu gaze, la nivelul anului 2013, se compunea din:

- SRM (stații de reglare masurare) – 82 buc.
- SRS (stații de reglare sector) – 24 buc.
- Rețea redusă presiune – 131,26 km
- Rețea medie presiune – 23,75 km

Tabel nr. 20 – Lungime conducte de distribuție gaze naturale și reabilite

An	Lungime conducte de distribuție gaze naturale - total (km)	Lungime conducte de distribuție gaze reabilite - total (km)
2008	143.52	0.96
2009	147.07	3.25
2010	151.84	1.39
2011	153.82	0.41
2012	154.17	1.20
2013	155.02	0.86

Majoritatea apartamentelor sunt dotate cu centrală de apartament. Între anii 2008-2013 s-au debransat de la sistemul centralizat de furnizare energie termică aproximativ 40% din numărul locatarilor (12030 de noi utilizatori au fost racordați la rețeaua de gaze naturale).

Conform mențiunilor din Planul Urbanistic General (PUG - proiect actualizare), în zona centrală a municipiului Piatra Neamț rețelele de distribuție gaze naturale existente satisfac consumul și pot prelua debite noi cu câteva excepții. Străzile din extremitățile localității nu au rețele de distribuție gaze naturale sau, în situațiile în care au fost finanțate de către persoane fizice, rețelele au capacitate limitată de asigurare a consumului.

SECȚIUNEA I – PROFILUL LOCALITĂȚII

Astfel în zona N-E a municipiului, care este și cea mai solicitată pentru construcții există o conductă de repartiție de presiune medie. Grupuri de locuințe se alimentează cu gaze naturale din această conductă prin post de reglare comun, ce reglează presiunea la 1,8 bar. Se impune realizarea rețelelor de distribuție gaze naturale cu presiune redusă, dimensionate la debitele de perspectivă. În zonele în care rețelele de gaze naturale existente nu mai suportă extinderi, acestea se vor înlocui cu dimensiuni corespunzătoare.

În ceea ce privește accesul la rețeaua de alimentare cu gaze naturale, din situațiile E-on se poate concluziona că gradul de racordare este peste 80%, indiferent de tipologia utilizatorilor.

Pe viitor, pentru a crește gradul de racordare și implicit calitatea vieții cetățenilor, se impune implementarea unor proiecte de dezvoltare pentru atingerea obiectivului strategic 1 „Dezvoltare și regenerare urbană” și a obiectivului specific „Dezvoltarea infrastructurii”:

Tabel nr. 21 - Accesul la rețeaua de alimentare cu gaze naturale

	Tipuri de utilizatori	Racordate la rețea alimentare cu gaze (număr)	Procent de racordare (%)
POPULAȚIE	CASE PARTICULARE (nr. contracte, în toate cartierele orașului)	3558	80%
	Contracte individuale la blocuri	30074	92%
UNITĂȚI	AGENȚI ECONOMICI	1326	97%
	UNITĂȚI SOCIALE (școli, grădinițe, dispensar, piață, unitatea de pompieri)	281	97%

Consumul de gaze naturale la nivelul Municipiului Piatra Neamț a scăzut în ultimii ani, consumul raportat în anul 2013 fiind de 9714000 metri cubi, cu 25% mai mic față de anul 2008.

SECȚIUNEA I – PROFILUL LOCALITĂȚII

An	Consum total (mii mc)
2008	131217
2009	113892
2010	116617
2011	125762
2012	105618
2013	97140

Sursa – Raport E.ON

3.4. ENERGII REGENERABILE ȘI EFICIENȚA ENERGETICĂ

3.4.1. Utilizarea energiilor regenerabile

Programul „Casa verde”, început la data de 1 iulie 2010 și continuat și în anul 2011, este al doilea proiect de succes al Fondului de Mediu, alături de programul Rabla, ambele având impact direct asupra cetățeanului.

Programul vizează instalarea sistemelor de încălzire care utilizează energie regenerabilă, inclusiv înlocuirea sau completarea sistemelor clasice de încălzire, bugetul acestuia fiind distribuit la nivelul fiecărui județ, în funcție de numărul de locuitori. Scopul acestui Program este îmbunătățirea calității aerului, apei și solului, prin reducerea gradului de poluare cauzată de arderea lemnului și a combustibililor fosili utilizați pentru producerea energiei termice folosite pentru încălzire și obținerea de apă caldă menajeră, prin utilizarea surselor de energie regenerabilă, nepoluante (instalarea panourilor solare, instalații de producere a energiei termice pe bază de peleți, brichete, tocătură lemnoasă, precum și orice fel de resturi și deșeuri vegetale, agricole, forestiere și silvice).

SECȚIUNEA I – PROFILUL LOCALITĂȚII

Printr-un proiect cu finanțare de la Administrația Fondului de Mediu (AFM) autoritățile locale din Piatra Neamț au realizat investiții ce constau în amplasarea unui număr de 7 instalații – panouri solare pentru producerea apei calde menajere la următoarele unități din municipiul Piatra Neamț: Stadionul Municipal, Colegiul Tehnic Georghe Cărtianu, Colegiul Tehnic Forestier, Școala nr.7 din Văleni.

Un alt proiect realizat de autoritățile locale, tot cu finanțare AFM a condus la montarea unor instalații de producere a apei calde menajere pe bază de colectori solari (panouri solare) la 22 de grădinițe și creșe din Municipiul Piatra Neamț.

De asemenea, autoritățile locale au pregătit și au depus la Administrația Fondului de Mediu (AFM) proiectul “Realizarea unei noi capacități de producere a energiei termice prin valorificarea resursei de energie regenerabilă la Sala Sporturilor din Municipiul Piatra Neamț”, prin care se propune montarea a 12 pompe de caldură de sol/apă din care 10 pompe vor fi utilizate pentru încălzire spații, iar 2 pompe se vor utiliza pentru prepararea apei calde menajere la Sala Sporturilor din Municipiul Piatra Neamț.

3.4.2. Creșterea eficienței energetice

Municipiul Piatra Neamț este membru al Asociației “**Orașe Energie România**”, care reunește în anul 2014, un număr de 32 de municipalități și o zonă metropolitană, interesate de îmbunătățirea eficienței energetice în serviciile publice urbane (*încălzire, iluminat public, alimentare cu apă și gaz, colectarea, depozitarea și transportul deșeurilor menajere etc.*) și de promovarea surselor de energie regenerabile și a protecției mediului.

Începând din anul 2009, Asociația OER este “*Structura Suport*” pentru orașele din România care au aderat la Convenția Primarilor, prin care fiecare oraș semnatar s-a angajat să reducă emisiile de CO₂ cu cel puțin 20% până în anul 2020.

SECȚIUNEA I – PROFILUL LOCALITĂȚII

3.4.2.1. Reabilitarea termică a blocurilor de locuințe

Pentru stimularea programului de creștere a eficienței energetice, Guvernul României a emis OUG nr. 18/04.03.2009 privind creșterea performanței energetice a blocurilor de locuințe, stabilind lucrările de intervenție pentru izolarea termică a blocurilor de locuințe construite în perioada 1950–1990, etapele necesare realizării lucrărilor, modul de finanțare a acestora, precum și obligațiile și răspunderile autorităților administrației publice și ale asociațiilor de proprietari. Scopul principal al acestuia este reducerea consumurilor energetice cu încălzirea la o valoare mai mică de 100 kWh/mp/an.

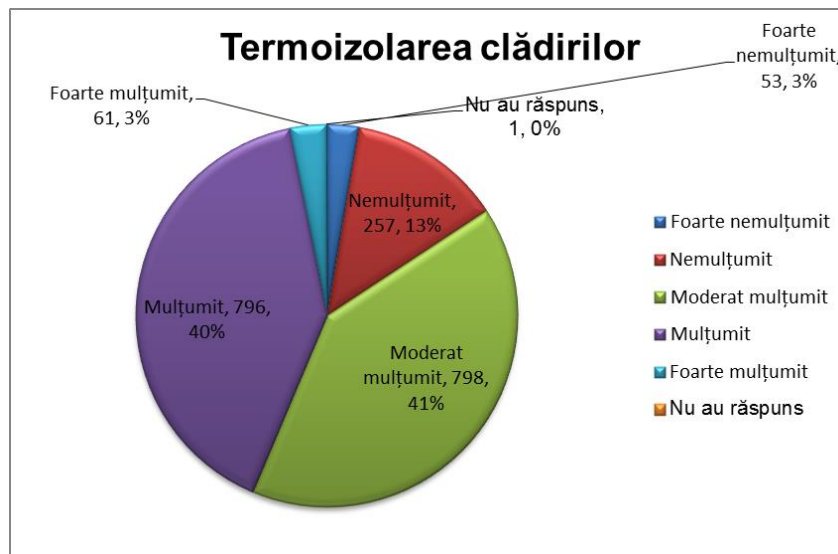
În perioada 2012-2013, autoritățile locale din Piatra Neamț au realizat proiecte de termoizolare a 11 blocuri din municipiu

- Reabilitare termică cu mansardare bl. KO – Dărmanesti
- Reabilitare termică cu mansardare bl.G4, G5, G6 – Bdul. Decebal
- Reabilitare termică bl.C1 Al. Paltinilor
- Reabilitare termică cu mansardare bl. B6 Anton Vorel
- Reabilitare termică bl. A10 str. G. Coșbuc
- Reabilitare termică bl.V1, V2, T2- str. Orhei
- Reabilitare termică bl. B2 str. P-ța 22

În total, 48 de blocuri (7 începute în perioada 2004-2008) au fost izolate termic, acest lucru ducând la scăderea cheltuielilor la întreținere și îmbunătățirea esteticii orașului.

SECȚIUNEA I – PROFILUL LOCALITĂȚII

Gradul de mulțumire în ceea ce privește termoizolarea clădirilor în care locuiesc (gradul de mulțumire, numărul respondenților, procentul)



3.4.2.2. Creșterea eficienței energetice a iluminatului public

Principalele măsuri întreprinse pentru creșterea eficienței energetice a iluminatului public, fără a afecta securitatea traficului rutier nocturn, securitatea persoanelor și bunurilor, estetica urbană, au constat în înlocuirea corpurilor de iluminat vechi, cu performanțe lumino-tehnice scăzute și cu grad de protecție inadecvat (lămpi vapor mercur și incandescente) cu becuri vapor sodiu de înaltă presiune, cu performanțe și grade de protecție corespunzătoare.

3.5. ENERGIA ELECTRICĂ ȘI SISTEMUL DE ILUMINAT PUBLIC

Sistemul de iluminat public reprezintă ansamblul format din puncte de aprindere, cutii de distribuție, cutii de trecere, linii electrice de joasă tensiune subterane sau aeriene, fundații, stâlpi, instalații de legare la pământ, console, corpuri de iluminat, accesorii, conductoare, izolatoare, cleme, armături, echipamente de comandă, automatizare și măsurare utilizate pentru iluminatul public.

SECȚIUNEA I – PROFILUL LOCALITĂȚII

Infrastructura rețelei de alimentare a iluminatului public din Piatra Neamț (stâlpii de iluminat) aparține pe de-o parte Primăriei Piatra Neamț (15,68%) și o altă parte aparține unor operatori privați, E.on Moldova (69,76%) și Troleibuzul S.A. (14,56%).

În ceea ce privește corpurile de iluminat, peste 97% din numărul total aparțin Primăriei, cele mai utilizate tipuri de corpuri de iluminat fiind cele cu lămpi cu vapori de sodiu (93,88%). Mai există corpuri de iluminat echipate cu lămpi cu vapori de mercur = 5.12 % și corpuri de iluminat echipate cu lămpi cu halogenuri metalice = 1 % cu 43<IP<65.

Tabel nr. 22 - Infrastructura rețelei de alimentare a iluminatului public din municipiul Piatra Neamț

Sistemul de iluminat	UM	An 2009	An 2010	An 2011	An 2012	An 2013
Total stâlpi de iluminat	buc	5995	5996	5996	6001	6001
Stâlpi de iluminat proprietatea Primăriei	buc	935	936	936	941	941
Stâlpi de iluminat proprietatea E on Moldova	buc	4186	4186	4186	4186	4186
Stâlpi de iluminat proprietatea Troleibuzul	buc	874	874	874	874	874
Total corpuri de iluminat	buc	6028	6034	6034	6051	6052
Corpuri de iluminat proprietatea Primăriei	buc	5882	5888	5888	5905	5906
Corpuri de iluminat proprietatea E on Moldova	buc	146	146	146	146	146
Total prelungiri (console)	buc	4898	4903	4903	4916	4917
Prelungiri (console) proprietatea Primăriei	buc	4313	4318	4318	4331	4332
Prelungiri (console) proprietatea E on Moldova	buc	585	585	585	585	585
Total rețea electrică subterană - LES	km	84.45	84.49	84.49	84.65	84.65

SECȚIUNEA I – PROFILUL LOCALITĂȚII

Rețea electrică subterană proprietatea Primăriei	km	27.61	27.65	27.65	27.81	27.81
Rețea electrică subterană proprietatea E on Moldova	km	56.84	56.84	56.84	56.84	56.84
Total rețea electrică aeriană - LEA	km	124.23	124.23	124.23	124.55	124.59
Rețea electrică aeriană proprietatea Primăriei	km	19.02	19.02	19.02	19.34	19.38
Rețea electrică aeriană proprietatea E on Moldova	km	105.21	105.21	105.21	105.21	105.21
Total rețea electrică iluminat public	km	208.68	208.72	208.72	209.2	209.24
Consum energie electrică iluminat public	Mwh	3.527	3.333	3.253	3.317	3.336

Sursa – Serviciul Gospodărie Comunală și Investiții – Primăria Piatra Neamț

Iluminatul public stradal se realizează în Piatra Neamț pentru iluminatul căilor de circulație publică, străzi, trotuare, piețe, intersecții, parcuri, treceri pietonale, poduri, pasaje, etc. gradul de acoperire fiind în prezent de 99% pentru zonele (cartierele) Centru, Precista, Cîrtei, 95% pentru Dărmănești și Măraței, 80% pentru zona Speranța.

Iluminatul stradal pe străzile și aleile din zonele (cartierele) Văleni și Bâta Doamnei este asigurat în procent de 50 %, ceea ce poate duce la un grad ridicat de infraționalitate.

În contextul actual și pentru respectarea Țintelor stabilite la nivel european și național, este importantă identificarea metodelor, sistemelor și echipamentelor necesare ce trebuie să asigure reducerea cheltuielilor cu utilitățile ale beneficiarului acestor servicii:

- a) Economii sistematice în consumul de energie electrică, prin soluții moderne de eficientizare a consumului, prin:
 - ✓ Sistemele de iluminat cu consum redus de energie pentru iluminat public, clădiri publice, spitale, unități de învățământ, etc.
 - ✓ Sisteme de monitorizare și control a consumului de energie electrică
- b) Sisteme integrate de soluții pentru eficientizarea consumului energetic, implică în principal soluții la nivelul corpurilor de iluminat:
 - ✓ Tehnologie LED (lămpi cu tehnologie LED);

SECȚIUNEA I – PROFILUL LOCALITĂȚII

- ✓ Economizatoare de energie electrică, pentru tele-gestiune, monitorizare și control
- ✓ Surse alternative de producere a energiei („verde”).

În perioada 2009-2013, operatorul privat a realizat proiecte de investiții pentru aducerea iluminatului public în zonele periferice ale orașului Piatra Neamț la standardele de calitate în vigoare. Cu toate acestea, în perioada următoare, pentru creșterea calității vieții cetățenilor, sunt propuse o serie de măsuri și proiecte specificate în cadrul obiectivului strategic 1 „Dezvoltare și regenerare urbană”, cum ar fi:

- Modernizare/reabilitare infrastructură rețea de iluminat public
- Extinderea rețelei de iluminat public în zonele din oraș unde nu există (ex. parcuri, drumuri recent construite/reabilitate)
- Înlocuirea surselor de iluminat actuale cu cele cu tehnologie LED
- Introducerea unor corpuri de iluminat alimentate din surse alternative în zonele mai izolate
- Implementare sistem inteligent pentru gestiune iluminat și eficientizarea consumului energetic
- Modernizarea punctelor de aprindere a iluminatului public

Având în vedere resursele bugetare limitate ale administrațiilor locale, se recomandă o analiză detaliată a investițiilor și a soluțiilor tehnice în ceea ce privește iluminatul public local și în angajarea contractuală cu diverși operatori/ posibili investitori, pentru modernizarea sistemelor locale de iluminat public. Vă prezentăm în cele ce urmează o scurtă descriere a potențialelor soluții tehnice.

Tehnologia LED

Cele mai eficiente sisteme de iluminat sunt la ora actuală cele cu tehnologie LED. Tipul de iluminat bazat pe tehnologia SSL (Solid State Lightning), cu LED-uri, este preconizat că va înlocui la nivel mondial tot ceea ce înseamnă iluminat până în anul 2020.

Principalele avantaje ale iluminării cu LED, sunt:

- Consum de până la 10 ori mai mic (economii mai mult decât substanțiale la factura electrică)
- Nu emite ultraviolete (nu afectează vederea pe termen lung, nu atrage insecte)
- Nu se încălzește
- Durata de viață foarte mare > 40.000 ore

SECȚIUNEA I – PROFILUL LOCALITĂȚII

- Rata de defectare 0 => costuri de înlocuire și mentenanță zero
- Lumină de o calitate mult mai bună
- Prețuri din ce în ce mai accesibile
- Surse nepoluante de lumină (nu conțin substanțe care afectează mediul, așa cum se întâmplă în mod prezent cu sursele clasice de iluminat)

Economizoare de energie electrică (prin tele-gestiune, monitorizare și control).

Soluția oferă flexibilitate maximă prin controlul de la distanță, în timp real, al rețelei de iluminat public, fără a mai fi necesară întreruperea alimentării cu energie electrică în afara orelor de funcționare. Astfel, se poate comanda aprinderea/stingerea de la distanță a punctelor de iluminat și reglarea intensității luminii prin programare automată:

- reduce intensitatea luminoasă a lămpilor în intervalele orare cu trafic redus.
- oprește sistemele de iluminat arhitectural în orele fără trafic.
- oferă posibilitatea reglării intensității luminoase în funcție de traficul existent (rutier sau pietonal)
- regionalizează sistemul de iluminat public (zone cu trafic rutier, zone rezidențiale, etc.)
- elimină patrurile mobile de supraveghere a sistemului de iluminat public.
- optimizează întreținerea și reduce numărul orelor de funcționare efectivă a becurilor, crescând viața de funcționare a acestora cu 15% până la 20%.

Prin perfecționarea soluției se poate sconta o reducere de până la 30-35%.

Comunicația în cadrul sistemului cu Economizor de energie se realizează prin liniile de alimentare a corpurilor de iluminat public existente, fără a fi necesară instalarea de cabluri suplimentare. Economizorul de energie funcționează pe orice sistem de iluminat public existent (vechi sau nou) și nu necesită modificarea acestuia, indiferent de tipul de balast (electromagnetic sau electronic). Nu sunt necesare lucrări civile de executat, instalarea se realizează gradual și un necesită întreruperi în funcționarea sistemului de iluminat public și nici întreruperi de trafic (rutier sau pietonal).

Perioada de amortizare a sistemului este cuprinsă între 2,5 și 4 ani, se bazează pe cantitatea de energie economisită și pe reducerea costurilor cu aceasta, fără a include avantajele suplimentare indirecte, derivate din multifuncționalitatea sistemului.

Surse alternative de producere a energiei („fotovoltaic”)

Lămpile solare au capacitatea de a produce curent electric cu ajutorul soarelui, funcționând perfect și în zilele fără soare datorită potențialului de înmagazinare a energiei pentru

SECȚIUNEA I – PROFILUL LOCALITĂȚII

zile neînsorite. Investiția în acest tip de lămpi este mai mult decât profitabilă, deoarece se amortizează rapid și se fac în continuare economii de energie. Alte avantaje:

- Elimină dependența față de costurile (în continuă creștere), ale utilizării energiei electrice.
- Elimină costurile complexe date de lucrările de branșare (execuție șanțuri, cablare instalarea de transformatoare, etc.) și a costurile de întreținere a rețelei clasice de iluminat stradal
- Crește siguranța în trafic pentru intersecțiile periculoase (din afara localității), la trecerile la nivel peste calea ferată, stații de autobuz, etc.

SECȚIUNEA I – PROFILUL LOCALITĂȚII

CAP. 4 MEDIU

4.1. Calitatea mediului (aer, apă, sol)

4.1.1. Calitatea aerului

Stația de monitorizare a calității aerului din Piatra Neamț este de fond urban (cod NT1) și este localizată în zona Dărmănești. Sunt monitorizați indicatorii: **SO₂, NO₂, NO, NO_x, CO**, pulberi în suspensie (**PM₁₀**), **O₃** și parametrii meteo (direcția și viteza vântului, temperatură, umiditate relativă, presiune atmosferică, radiație solară, precipitații).

Stația este dotată cu analizoare automate care monitorizează calitatea aerului online, valorile medii orare ale indicatorilor măsurați fiind prezentate publicului prin intermediul unui panou interior de monitorizare la Primăria Piatra Neamț.

Tabel nr. 23 - Monitorizarea calității aerului pe ultimii 3 ani

Anul	Depășiri ale valorilor limită pentru indicatorii monitorizați								
	SO ₂	NO ₂	NO _x	PM ₁₀ nef.	PM ₁₀ grav.	Pb	C ₆ H ₆	CO	O ₃ prag alertă
2008	-	-	-	27	-	-	-	-	-
2009	-	-	-	-	-	-	-	-	-
2010	-	-	-	-	-	-	-	-	-

APM Neamț- Raport privind stadiul indeplinirii măsurilor din programul de gestionare a calității aerului pentru localitățile Piatra Neamț, Roman și Horia

Din numărul total de prelevări anuale, s-au înregistrat depășiri ale valorii admise în cazul pulberilor în suspensie. Pulberile în suspensie - PM₁₀/PM_{2,5} sunt particule lichide și solide cu diametrul mai mic de 10 nanometri.

SECȚIUNEA I – PROFILUL LOCALITĂȚII

Depășirile înregistrate sunt cauzate de surse antropice precum:

- traficul auto. În perioadele în care traficul din imediata vecinătate este mai aglomerat, este intervalul orar 07 - 09 și 17-21 concentrațiile măsurate sunt mai mari.
- șantiere de construcții de locuințe și schimbarea conductelor de apă-canal.
- încălzirea rezidențială (toate depășirile la PM 10 au fost înregistrate iarna). Căldura atmosferică (mai ales în luna februarie) și condițiile de ceață au favorizat acumularea noxelor la suprafața solului, ceea ce determină înregistrarea concentrațiilor ridicate de PM 10.

Efecte asupra sănătății: toxicitatea pulberilor se datorează nu numai caracteristicilor fizico-chimice, dar și dimensiunilor acestora. Cele cu diametru de la 5-10 (PM10) la 2,5-5 (PM2,5) prezintă un risc mai mare de a pătrunde în alveolele pulmonare provocând inflamații și intoxicații.

Concluzionând datele analizate, la nivelul municipiului Piatra Neamț, principalele surse de emisii de dioxid de carbon în atmosferă sunt reprezentate de transportul auto și arderile industriale și neindustriale.

Substanțele poluante care însoțesc traficul rutier se diferențiază astfel:

- cele evacuate prin circuitul de eșapament, constând din gaze de ardere și din aditivi ai carburanților și lubrifianților;
- cele rezultate prin frecare și uzură, sub formă de particule/aerosoli, de proveniență și de compoziție diversă (din calea de rulare, din pneuri etc).

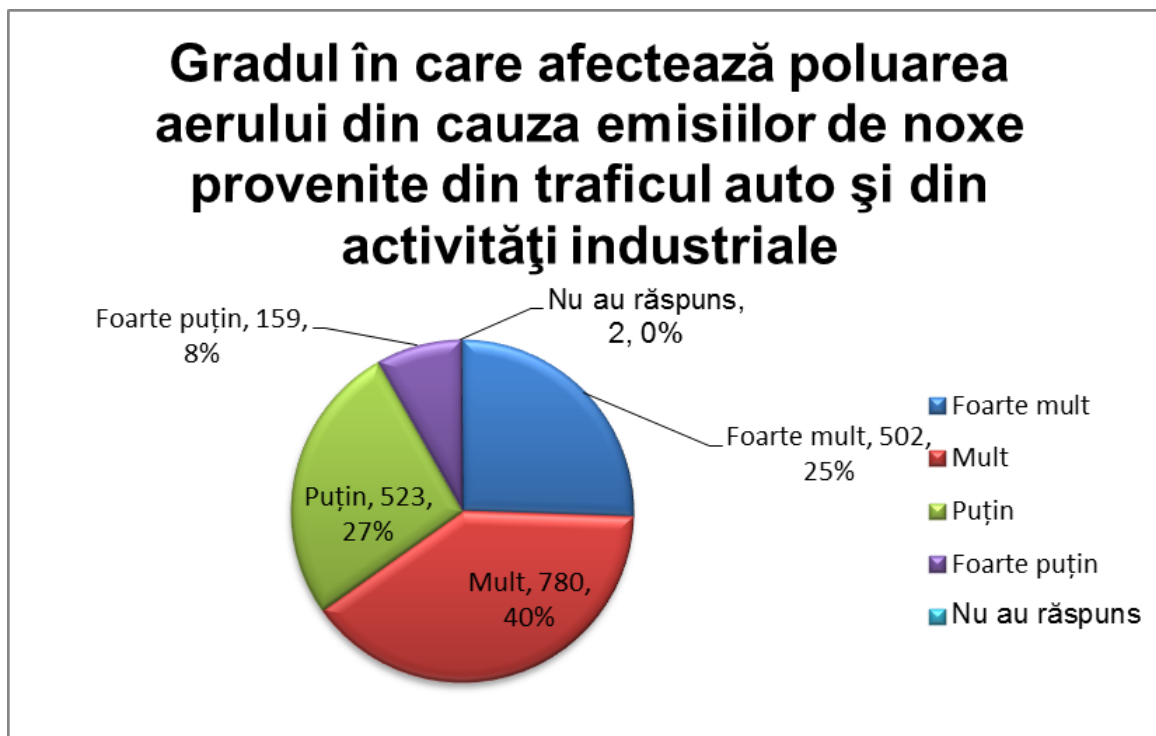
Principalii poluanți eliminați prin gazele de evacuare sunt: monoxidul de carbon (CO), oxizii de azot (NOx), hidrocarburi parafinice și aromatice (Hc), oxizi de sulf (SO, SO₂) – în cazul alimentării cu motorină – particule și plumb – în cazul alimentării cu benzină cu plumb.

Îmbunătățirea calității combustibililor utilizați de autovehicule a determinat o scădere importantă a aportului transporturilor la emisiile de dioxid de sulf și plumb, dar ele rămân în continuare o sursă de poluare deosebit de agresivă, în special asupra mediului riveran căilor de acces auto puternic tranzitate.

Transporturile au înregistrat în ultimii ani o evoluție ascendentă la nivelul municipiului Piatra Neamț. S-a constatat o creștere a numărului de mașini și o intensificare a traficului rutier, fenomen ce a dus în mod normal la o creștere a poluării produse de transporturi și la o aglomerare a zonelor de parcare.

Punctele de vedere ale locuitorilor intervievați în cadrul studiului de cercetare cu privire la poluarea aerului din cauza emisiilor de noxe provenite din traficul auto și din activități industriale pot fi observate în figura de mai jos, concluzia fiind că peste 65% sunt afectați de poluarea aerului.

SECȚIUNEA I – PROFILUL LOCALITĂȚII



Gradul în care afectează poluarea aerului din cauza emisiilor de noxe provenite din traficul auto și din activități industriale (gradul de afectare, numărul respondenților, procentul)

În perioada 2009-2013, autoritățile locale au implementat o serie de proiecte, care prin activitățile lor au contribuit la reducerea emisiilor de poluanți în atmosferă

- *Modernizarea străzilor 1 Decembrie 1918 continuată cu strada Cetatea Neamțului, care va asigura legătura municipiului Piatra Neamț cu viitoarea autostradă Est – Vest - cod SMIS 996,*
- *Modernizare stradă Petru Movilă din municipiul Piatra Neamț care asigură singura ieșire din oraș spre zona de Nord-Vest a județului Neamț - SMIS 1015*
- *PIDU Curtea Domnească*

SECȚIUNEA I – PROFILUL LOCALITĂȚII

4.1.2. Calitatea apei

Calitatea apei este dată de totalitatea proprietăților fizice, chimice, biologice și bacteriologice. Aceste proprietăți în condiții naturale provin pe de o parte din dizolvarea substanțelor din aer, sol și a rocilor cu care apa vine în contact, iar pe de altă parte din dizolvarea substanțelor din procesele biologice ale organismelor vii din apă. În afara acestor condiții naturale, calitatea apelor este afectată și de contactul cu substanțele provenite în urma activităților umane (activități gospodărești, agricultură, industrie etc.). Activitatea de monitorizare a calității apelor se desfășoară în cadrul Sistemului Național de Monitoring Integrat al Apelor din România (SNMIAR).

Calitatea apelor de suprafață

Râul Bistrița (secțiunea P.Neamț - stabilită la ieșirea din lacul Reconstrucția) se încadrează în clasa a II-a de calitate (monitorizare trimestrială a indicatorilor RO, GM, MP și N), fiind îndeplinite condițiile necesare pentru protecția ecosistemelor acvatice.

Pâraul Cuiejdiu afluent de partea stângă a râului Bistrița, se încadrează în clasa a II-a de calitate (monitorizarea indicatorilor RO, GM și MP) și în clasa a III-a de calitate pentru indicatorul N. Calitatea apei pârâului este influențată de poluarea exercitată de localitate prin diverse tipuri de deșeuri depuse pe maluri și prin evacuările necontrolate de ape menajere prin canalele pluviale. În concluzie, pe râul Cuejdiu, nu sunt asigurate condițiile pentru protecția ecosistemelor acvatice.

Lacul Bâta Doamnei se încadrează în clasa a II-a de calitate pentru indicatorii analizați – RO, N, GM și M. Elementele biologice de calitate privind compoziția taxonomică, densitatea, abundența componentelor biotice analizate, cât și cele chimice, indică o stare ecologică bună a ecosistemului (conform Raportului privind starea mediului în județul Neamț - anul 2006), dar în urma inundațiilor sunt aduse din amonte deșeuri, care acoperă malurile sale, reprezentând o problemă pentru comunitatea locală.

Pe raza municipiului, pentru a preveni eventualele inundații, se derulează proiecte de regularizare a râurilor importante (Cuejdiu, Bistrița), urmând ca specialiștii din primărie împreună cu cei de la Sistemul de Gospodărire a Apelor Neamț să se ocupe de întreținerea regularizării celor 15 pâraie din Piatra Neamț (Borzogheanu, Agârcia, Cuejdi, Sărata, Potocina, Doamnei, Mânăstirii, etc.).

SECȚIUNEA I – PROFILUL LOCALITĂȚII

Prin proiectul Amenajarea complexă a pârâului Cuiejdi – parte a PIDU Curtea Domnească, albia râului Cujejdii a fost amenajată parțial.

Calitatea apei potabile

În conformitate cu Legea 458/2002 și HGR 974/2004, monitorizarea calității apei potabile furnizate prin sistemele publice centrale de aprovizionare cu apă potabilă este realizată de către operatorii de apă (monitorizarea de control) și de către DSP Neamț (monitorizarea de audit).

Operatorul de apă pentru sistemele centrale de aprovizionare cu apă ce alimentează Piatra Neamț este Compania Județeană Apa Serv SA Piatra Neamț.

Verificarea calității apei potabile se asigură de către Compania Județeană APA SERV S.A. Neamț, pe baza unui program anual de monitorizare de control aprobat de Direcția de Sănătate Publică Neamț și în baza unui program anual de monitorizare de audit efectuat de către DSP Neamț.

Datele asupra calității apei sunt obținute în cadrul activității de monitorizare a calității apei distribuite prin prelevarea de probe de apă de la nivelul stațiilor de tratare a rezervoarelor de înmagazinare și a rețelei de distribuție, probe care sunt analizate în cadrul laboratoarelor înregistrate la Ministerul Sănătății pentru analiza calității apei, și anume pentru monitorizarea de audit în laboratoarele DSP Neamț (Piatra Neamț și Roman) și pentru monitorizarea de control – laboratoarele Companiei județene Apa Serv SA. Laboratoarele sunt și acreditate RENAR.

În cursul anilor 2008 - 2010 au fost monitorizați următorii parametri: număr de colonii la 22 grd.C, număr de colonii la 37 grd.C, coliformi totali, Escherichia Coli, enterococi, Clostridium Perfringens, amoniu, NO₃, NO₂ tap, NO₂ wap, oxidabilitate, PH, turbiditate, clor rezidual liber, conductivitate, cloruri, aluminiu, cupru, plumb, cadmiu, fluor, cianuri libere, fier, sulfati, culoare, gust, miros. Odată obținute, rezultatele acestor analize sunt evaluate de către reprezentanții DSP Neamț și de către compartimentele de asigurare a calității aparținând operatorului, în vederea constatării caracterului de potabilitate sau nepotabilitate a apei analizate. Pe baza acestor evaluări și a celor constatate atât DSP Neamț cât și operatorul de apă informează populația asupra aspectelor constatate și iau măsuri de remediere atunci când situația o impune.

Calitatea apei produse și distribuite este determinată de mai mulți factori, cum ar fi: caracteristicile sursei de apă, eficiența proceselor de tratare, consumurile de apă, starea

SECȚIUNEA I – PROFILUL LOCALITĂȚII

instalațiilor (stații de tratare și rețele de distribuție), respectarea normelor de protecție sanitară, etc.

În perioada 2008 – 2010, conform buletinelor de analiză efectuate la nivelul localității Piatra Neamț, parametrii microbiologici și indicatorii fizico - chimici ai apei s-au încadrat în valorile admise, nu au fost înregistrate epidemii hidrice sau accidente de poluare a apei.

Tabel nr. 24 - Agenți economici monitorizați ca surse posibile de poluare a apei în Municipiul Piatra Neamț

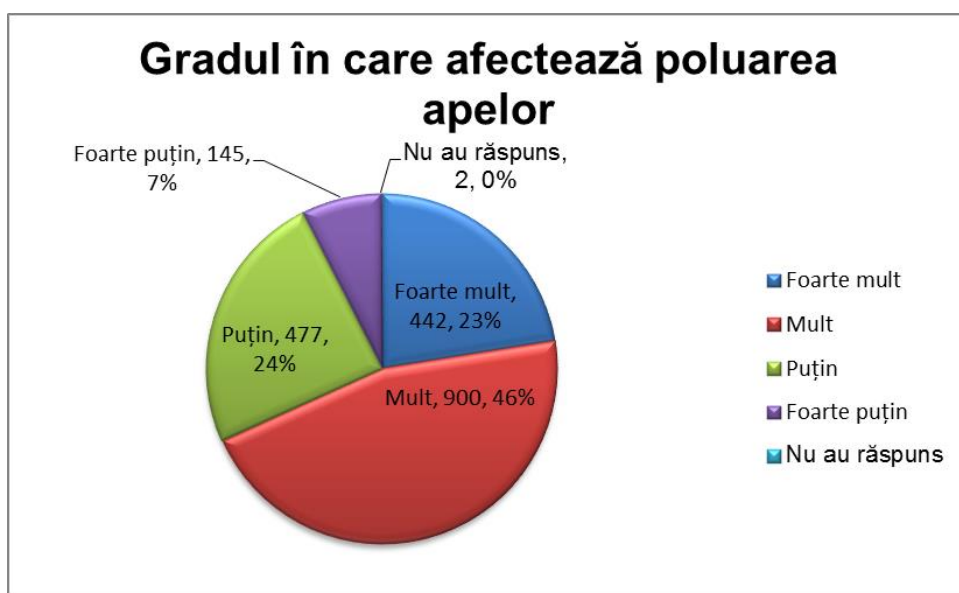
Nr. crt.	Denumire agent economic	Stație de preepurare
1	SC PETROCARD SA	Are stație de preepurare
2	Inspectoratul de poliție	-
3	SC TYKIMPEX SRL	-
4	SC FEROMET INVEST SA	Are stație de preepurare
5	SC PALINA COM SRL	-
6	Gr. Școlar GH. CĂRTIANU	-
7	SC PAN MONT SA	-
8	SC VINALCOOL SA	-
9	SC ROCOM SA CENTRAL	-
10	Spitalul Jud. Piatra Neamț	Are stație de preepurare
11	SC LANGELOTI SA	Există proiect pentru stație de preepurare - în curs de execuție
12	SC GRAND HOTEL CEAHLAU	
13	SC KUBO ICE CREAM SA	-
14	SC VALRODIM SA	-
15	SC LUCIA PROD SA	-
16	SC DUSTIM SRL	-
17	SC MECANICA CEAHLAU	-
18	SC TROLEIBUZUL SA	-

Sursa- APA SERV SA

SECȚIUNEA I – PROFILUL LOCALITĂȚII

În concluzie, calitatea apei furnizată populației din Piatra Neamț poate fi considerată bună, încadrându-se în limitele legale în vigoare. Cu toate acestea sunt importante măsurile de stopare a poluării la sursă prin măsuri tehnologice, controlul și monitorizarea depozitelor de deșeuri din zona cursurilor de apă, evacuărilor de ape menajere, poluărilor difuze provenite de la depozitarea necorespunzătoare a dejecțiilor animaliere și a evacuărilor de ape uzate de la ferme.

Conform studiului de cercetare realizat în rândul populației municipiului Piatra Neamț, percepția acestora privind poluarea apei este totuși preponderent negativă, 69% dintre respondenți considerând că gradul de poluare îi afectează mult.



Gradul în care afectează poluarea apelor (gradul de afectare, numărul respondenților, procentul)

4.1.3. Calitatea solului

Solul este formațiunea naturală cea mai recentă de la suprafața litosferei în care se desfășoară fără întrerupere procese biologice, fiind în permanență sub acțiunea materiei vii: microflora, flora, fauna, microfauna.

Surse de poluare a solului:

- utilizarea îngrășămintelor chimice;
- utilizarea substanțelor fitosanitare;

SECȚIUNEA I – PROFILUL LOCALITĂȚII

- depozitarea deșeurilor;
- poluarea solurilor ca urmare a activităților miniere și industriale;
- poluarea verde prin infestarea cu buruieni a terenurilor rămase necultivate;

Alte forme de degradare a solului

Deteriorarea caracteristicilor și funcțiilor solurilor, respectiv a capacității lor bioproductive, reprezintă restricții ale utilizării acestora, determinate fie de factori naturali (climă, forme de relief, caracteristici edafice etc.), fie de acțiuni antropice, agricole și industriale. În multe cazuri, acești factori pot acționa sinergic, având ca efect scăderea calității solurilor și chiar anularea funcțiilor acestora. Datorită așezării sale la intersecția unor structuri geomorfologice diferite, cu o largă diversitate a formelor de relief, perimetrul municipiului Piatra Neamț este puternic afectat de toate categoriile de factori degenerativi ai solului. În funcție de grupele de soluri, există procente ridicate de aciditate sau salinizare, exces de umiditate și inundabilitate, compactitate, eroziune, alunecări și ravene.

Conform art. 1. al Ordinului nr. 1552 din 03/12/2008 pentru aprobarea listei localităților pe județe unde există surse de nitrați din activități agricole, județul Neamț este cuprins în anexa acestui ordin cu 44 de localități declarate ca zone vulnerabile la poluarea cu nitrați, dar nu și municipiul Piatra Neamț.

În perioada 2009-2013, autoritățile locale au implementat o serie de proiecte, care prin anumite activități au contribuit la diminuarea eroziunii solului și alunecărilor de teren

- *Reconstrucția ecologică și consolidarea parcului Cozla- lucrări de împădurire pe o suprafață de 11,12 ha și realizare ziduri de sprijin.*
- *Reconstrucția ecologică și forestieră a terenului degradat de pe masivul Cârlomanu - împădurirea a 4,66 ha.*

Conform PUG (proiectul de actualizare), pentru îmbunătățirea situației privind calitatea solului, a fost propusă reconversia unor funcțiuni urbane astfel:

- Pentru solul ocupat de deșeuri menajere și industriale depozitate necontrolat: ecologizarea zonelor rezultate în urma eliminării deșeurilor.
- Pentru sol degradat de platforme cu activități părăsite: schimbarea funcțiunii urbane sau reconversie tehnologică, pentru reintrarea în circuitul economic;
- Ecologizarea terenurilor aferente unităților industriale dezafectate din centrul orașului (exp : Fabrica de hârtie RECONSTRUCȚIA S.A., S.C. PETROFOREST

SECȚIUNEA I – PROFILUL LOCALITĂȚII

S.A. (prelucrarea lemnului, depozit de rășinoase), prin acoperirea cu sol nepoluat adus de pe alte amplasamente.

De asemenea, alte măsuri de reducere a poluării solurilor sunt menționate în cadrul Strategiei de dezvoltare 2014-2020, ca măsuri și proiecte necesare pentru îndeplinirea obiectivului specific I. „Creșterea calității mediului”.

4.1.4. Poluarea fonică

Carta verde a UE privind expunerea la zgomote menționează că aproape 20% din populația UE suferă de pe urma nivelurilor crescute de zgomot care produc efecte adverse asupra sănătății. Alături de poluarea atmosferică și managementul deșeurilor, poluarea sonoră este una dintre marile probleme cu care se confruntă omenirea la ora actuală. Principala sursă de zgomot ambiental este traficul, în special traficul rutier, însă nu doar poluarea sonoră stradală este deranjantă, ci și cea produsă de activitățile industriale, comerciale, obiectele electrocasnice din gospodărie sau de vecinii gălăgioși. În acest sens monitorizarea și evaluarea zgomotului constituie un obiectiv prioritar, urmate de adoptarea măsurilor care se impun în scopul prevenirii și reducerii efectelor dăunătoare ale zgomotului asupra populației, acolo unde valorile nivelului de zgomot depășesc maximele admise.

Agenția pentru Protecția Mediului Neamț efectuează lunar măsurători ale nivelului de zgomot în municipiul Piatra Neamț pe principale arterele și noduri stradale.

Pentru îmbunătățirea situației privind zonele poluate de traficul auto au fost propuse următoarele măsuri administrative: realizarea de plantații de aliniament, amplasarea de panouri fonoabsorbante. Alte măsuri de reducere a poluării fonice sunt menționate în cadrul Strategiei de dezvoltare 2014-2020, măsuri și proiecte necesare pentru îndeplinirea obiectivului specific I. „Creșterea calității mediului”.

De asemenea, autoritățile locale au pregătit documentațiile tehnico-economice pentru alte două proiecte, cu scopul de a reduce poluarea urbană și de a promova un turism alternativ, ecologic : „Realizarea pistelor pentru bicicliști în municipiul Piatra Neamț – etapa I”, ce prevede realizarea a 3 trasee/piste pentru bicicliști cu o lungime totală de 18,304 km și, respectiv, pentru „Dezvoltarea infrastructurii turistice (zona pietonală) în Piața 22 Decembrie”.

4.2. Managementul deșeurilor

Din momentul producerii și până la eliminarea lor, deșeurile exercită o presiune asupra mediului și sănătății umane. De la cantitățile tot mai mari și complexitatea tot mai ridicată a deșeurilor, până la eliminarea lor prin depozitare sau incinerare, care duc la emisii substanțiale de poluați în aer, în toate etapele pe care le parcurg, deșeurile determină apariția unor presiuni substanțiale asupra mediului și sănătății umane.

În prezent în Municipiul Piatra Neamț există un sistem corespunzător pentru gestionarea deșeurilor, finanțat prin programul ISPA. Prin proiect s-au realizat următoarele facilități:

- Infrastructura necesară pentru colectarea separată a deșeurilor
- Instalație de sortare
- Stație de compostare
- Depozit conform pentru deșeurile municipale

Organizarea activităților de colectare, transport și eliminare a deșeurilor municipale este realizată prin S.C. Brantner Servicii Ecologice SA - Punct de lucru Piatra Neamț. Depozitarea deșeurilor este realizată de Asociația SC Rossal SRL Roman - SC Salubritas SA, lider de Asociere este SC Rossal SRL Roman.

În perioada 2009-2013 activitățile desfășurate de S.C Brantner Servicii Ecologice SA. Punct de lucru Piatra-Neamț colectare și transport deșeuri solide nepericuloase au constat în:

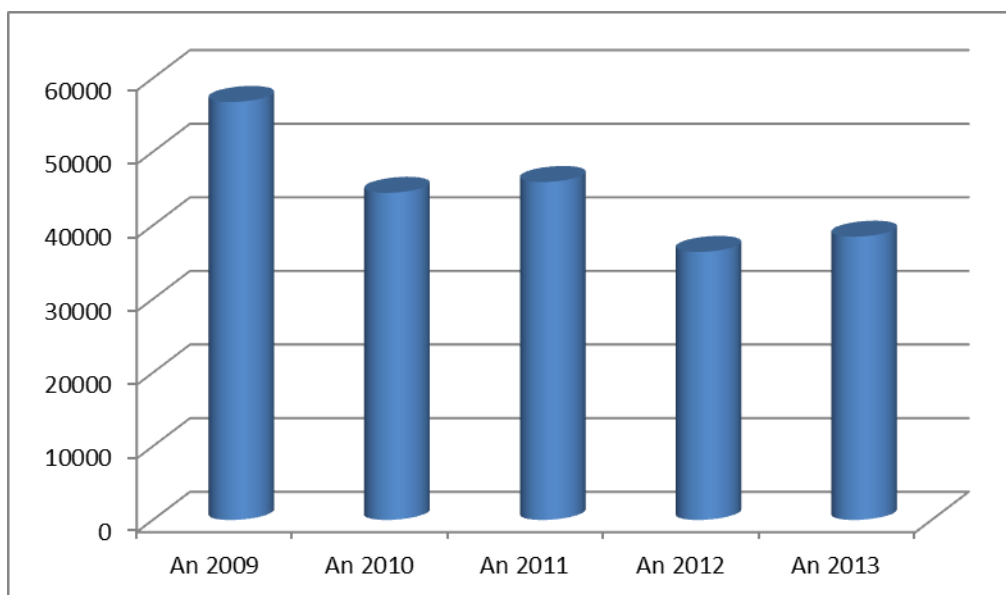
- eliminare deșeuri nepericuloase nereciclabile prin depozitare finală în depozitul autorizat (depozitul ecologic conform din Piatra-Neamț) administrat de S.C. Brantner (pentru perioada ianuarie 2009 - iulie 2010), respectiv de terți (pentru perioada iulie 2010 - decembrie 2013);
- sortare, procesare (balotare) deșeuri reciclabile uscate (hârtie și carton, mase plastice, doze din aluminiu) și predare spre valorificare unităților autorizate;
- operare stație compost (pentru deșeuri biodegradabile), inclusiv comercializare a produsului obținut (compost);
- operare stație concasare (pentru deșeuri din construcții și demolări), inclusiv comercializare a produselor obținute (sorturi piatră);
- operare centre de reciclare (pentru colectarea deșeurilor voluminoase);
- organizare colectare D.E.E.E. și predare a acestor deșeuri (colectate în campanii sau permanent la centrele de reciclare sau în Str. Gh. Doja) spre valorificare unităților autorizate.

SECȚIUNEA I – PROFILUL LOCALITĂȚII

Sursele de deșeuri din Piatra Neamț sunt: deșeuri menajere provenite de la populație și agenții economici, deșeuri stradale, deșeuri grădini, spații verzi, parcuri, deșeuri menajere spitalicești.

După o analiză asupra cantităților de deșeuri colectate în perioada 2009-2013 în Piatra Neamț, s-a constatat că, per ansamblu, acestea au fluctuat de la an la an, mai mult în minus, astfel că în anul 2013 cantitățile colectate au scăzut cu 32% față de anul 2009. Acest fapt se datorează creșterii cantităților de deșeuri reciclabile colectate și valorificate din totalul deșeurilor municipale, în perioada 2009-2013 și sistemului de colectare selectivă pus la punct de către societatea de salubritate SC Brantner Servicii Ecologice SA.

Evoluția cantităților de deșeuri colectate în municipiul Piatra Neamț, 2009-2013 (tone)



SECȚIUNEA I – PROFILUL LOCALITĂȚII

Tabel nr.25 - Cantitatea de deșeuri municipale colectate în perioada 2009 – 2013 în Piatra Neamț

Tip deșeu colectat	Colectat tone					Total colectat tone
	2009	2010	2011	2012	2013	
1. Deșeuri menajere și asimilabile din care	50.310,17	36.716,51	28.657,47	27.368,33	27.259,16	170.311,64
1.1 deșeuri de hârtie și carton	1.277,66	1.585,64	1.328,80	1.189,83	1.062,55	6.444,48
1.2. deșeuri de sticlă	105,23	0,00	16,26	0,00	130,00	251,49
1.3. deșeuri PET	222,34	280,31	151,43	148,38	141,89	944,35
1.4. deșeuri de alte materiale plastice	463,06	782,65	1.135,16	573,09	726,68	3.680,64
1.5. deșeuri de metale	9,56	0,94	2,59	3,08	2,30	18,47
1.6. deșeuri biodegradabile	12.689,33	12.846,25	14.055,15	13.634,20	12.724,80	65.949,73
1.7. deșeuri reziduale	35.500,72	21.204,59	11.925,39	11.801,80	12.340,37	92.772,87
1.8. DEEE - uri	42,27	16,13	15,10	9,32	8,77	91,59
1.8. deșeuri de lemn	0,00	0,00	27,59	8,63	121,80	158,02
2 Deșeuri din servicii municipale din care:	3.177,55	3.059,12	2.760,80	2.213,09	2.419,88	13.630,44

SECȚIUNEA I – PROFILUL LOCALITĂȚII

Tip deșeu colectat	Colectat tone					Total colectat tone
	2009	2010	2011	2012	2013	
deșeuri stradale	926,98	1.263,02	1.942,95	1.887,63	2.042,16	8.062,74
deșeuri piețe (nebio/reziduale)	1.777,72	1.443,37	687,23	255,30	287,27	4.450,89
deșeuri grădini, parcuri,etc. (nebio)	472,85	352,73	130,62	70,16	90,45	1.116,81
3 Deșeuri din mat. de construcții/ demolări	2.013,68	3.881,54	11.297,27	3.869,16	6.352,06	27.413,71
4 Nămoluri stații de epurare	1.283,02	0,00	1.021,33	614,34	227,71	3.146,40
5 Deșeuri curățat canalizare	0,00	80,50	186,38	175,41	217,88	660,17
6 Deșeuri de la stațiile de epurare ape uzate	0,00	0,00	257,44	319,79	405,59	982,82
7. Deșeuri mec. de la fierberea hârtiei și cartonului reciclate	0	696,20	1.610,09	1.416,97	1.204,32	4.927,58
8. Deșeuri/materii din industria produselor lactate, de la procesarea cerealelor	0	3,28	48,76	155,18	324,25	531,47
9. Deșeuri de la prelucrarea lemnului	0	0,00	71,78	42,51	66,28	180,57

SECȚIUNEA I – PROFILUL LOCALITĂȚII

Tip deșeu colectat	Colectat tone					Total colectat tone
	2009	2010	2011	2012	2013	
10. Nămoluri și turte de filtrare	0	0,00	0,00	171,49	0,00	171,49
11. Deșeuri de materiale textile	0	0,00	0,00	17,88	2,42	20,30
12. Cenușă de vatră, zgură, praf cazan	0	0,00	0,00	41,49	0,00	41,49
TOTAL DEȘEURI MUNICIPALEI 1 - 12)	56.784,42	44.437,15	45.911,32	36.405,64	38.479,55	222.018,08

Sursa- S.C. BRANTNER SA

SECȚIUNEA II – PROFILUL LOCALITĂȚII

Activitățile de gestionare a deșeurilor

1) Separarea la sursă și colectarea selectivă a deșeurilor

Deșeurile se sortează la sursă în următoarele categorii:

- hârtie și carton;
- sticlă și plastic;
- deșeuri organice;
- deșeuri reziduale.

În fiecare punct de colectare sunt amplasate 4 containere: unul pentru deșeuri organice, unul pentru deșeuri din plastic și sticlă, unul pentru hârtie și carton și unul pentru deșeuri reziduale.

Pentru deșeurile voluminoase care nu încap în europubelele distribuite persoanelor fizice domiciliat la casă sau bloc (mobilier vechi, deșeuri din construcții și demolări, deșeuri textile etc.) funcționează două centre de reciclare în două zone ale municipiului - Mărăței și Dărmănești. Centrele de colectare/reciclare au diferite containere metalice tip ab-roll cu capacitatea de 20 mc, corespunzătoare tipurilor de deșeuri care se vor colecta - textile, deșeuri de construcții-demolări etc.

Colectarea selectivă a deșeurilor include deșeurile ce provin de la persoane fizice domiciliat la casă, asociații de locatari/proprietari, agenți economici și instituții publice. Pentru colectarea selectivă la sursă se asigură generatorilor de deșeuri: europubele de 60, 240, 660 l.

2) Transferul deșeurilor

În prezent nu există stații de transfer.

3) Procesarea deșeurilor

Procesarea deșeurilor din construcții / demolări

Stația de concasare a fost realizată în scopul recuperării și valorificării deșeurilor din beton provenite din demolări de construcții, prin utilizarea acestora în diferite domenii (construcții drumuri, platforme, stabilizarea unor terenuri etc). Instalația de concasare a deșeurilor are o capacitate de 80 t/h și se compune din: grup de concasare și grup de sortare.

Deșeurile colectate provenite din construcții-demolări se aduc în zona de stocare, sunt preluate și concasate cu un concasor care are o capacitate de 80 t/h. După concasare, produsul finit (sorturi rezultate din concasare) se descarcă într-o zonă de depozitare temporară. Refuzul de ciur se depozitează temporar în zona destinată acestui subprodus.

Deșeurile nereciclabile sunt transportate ca deșeuri nereciclabile pentru depozitare finală în depozitul conform.

SECȚIUNEA II – PROFILUL LOCALITĂȚII

Procesarea deșeurilor biodegradabile

Fracția organică a deșeurilor municipale, colectată separat, deșeurile provenite din întreținerea parcurilor și grădinilor (deșeuri vegetale) și deșeuri de lemn, se supun unui proces de compostare.

Sistemul de compostare este în aer liber, cu grămezi întoarse. Deșeurile vegetale se macină, se amestecă cu deșeurile organice și apoi se dispun în grămezi lungi.

Echipamentele din dotarea Stației de compost: încărcător; tocător material structural; echipament sitare / ciur rotativ; mașină de întors brazdele de compost.

Cantitatea de deșeuri care pot fi tratate prin procesul de compostare este de 25 000 tone/an (capacitatea proiectată a stației de compostare).

4) Depozitarea deșeurilor

Caracteristicile depozitului

Celula 1 - depozitare încheiată în iulie 2010

- suprafața $S=20.000$ mp
- capacitate totală de depozitare $V=125.000$ mc

Celula 2

- cu o suprafață totală de 28.000 mp
- capacitate totală de depozitare de 300.000 mc.

Amplasarea celulei 2 s-a făcut în continuarea celulei 1, pe latura vestică. Pentru împiedicarea infiltrării levigatului în apele subterane s-a aplicat un strat de argilă compactată cu grosimea de 0,5 m, după care baza celulei s-a etanșat cu geomembrana de tip HDPE cu grosimea de 1,5 mm rugoasă pe ambele fețe și protejată cu geotextil din polipropilenă nețesută, cu densitatea de 800mg/mc.

Celula 2 s-a realizat prin construirea unui dig de contur cu înălțimea de 3 m de la nivelul solului și cu panta taluzelor de 1:3 la interior, respectiv 1:2 la exterior. Digul de contur are lățimea la bază de 18 m, iar la coronament lățimea de 3 m.

Depozitarea deșeurilor solide

Deșeurile colectate selectiv la sursă se preiau de către S.C. BRANTNER Servicii Ecologice S.A. punct de lucru Piatra Neamț și se transportă în vederea procesării - prin compostare, concasare, sortare sau depozitare în depozitul ecologic.

La intrarea în depozitul exploatat de S.C. ROSSAL S.R.L. în asociere cu S.C. SALUBRITAS S.A., deșeurile se cântăresc cu ajutorul unei platforme de cântărire care este

SECȚIUNEA II – PROFILUL LOCALITĂȚII

conectată la un sistem computerizat de înregistrare a caracteristicilor cantitative și calitative ale masei de deșeuri.

Operatorul depozitului, S.C. ROSSAL S.R.L în asociere cu S.C. SALUBRITAS S.A, efectuează recepția deșeurilor, inspectează vizual, dacă este posibil (vehicul deschis), deșeurile la platforma de cântărire.

5) Tratarea levigatului

Deoarece amplasamentul depozitului ecologic beneficiază de existența în zonă a unei rețele de canalizare conectată la Stația de epurare orășenească, pe amplasament levigatul va fi preepurat pentru a permite epurarea ulterioară în stația de epurare a apelor uzate municipale. Levigatul este colectat din celulele Depozitului de deșeuri prin intermediul a 4 cămine și transmise cu ajutorul unei pompe electrice într-un rezervor de 100 mc.

Tratarea levigatului se realizează într-o instalație cu osmoză inversă, complet automatizată, amplasată în 3 containere. Stația este dimensionată pentru un debit de ape uzate de până la 40 mc/ zi.

Procesul de preepurare constă în separarea mecanică, decantare, tratare chimică și filtrare, folosindu-se filtre ce funcționează prin procedeul fizic de osmoză inversă.

Fazele principale ale procesului de tratare a levigatului sunt următoarele:

- Pretratare levigat - prin corecție de pH cu acid azotic, oxigenare și obținerea unor oxizi (Fe, Mn, etc.), adăugare de floclant policlorură de aluminiu, sedimentare și filtrare pe nisip cuarțos și depozitarea în tancul de filtrat.
- Unitatea I de osmoză inversă - are rolul de îndepărtare a compușilor dizolvați cum ar fi sărurile, metalele grele, compuși organici și o parte din concentrația de amoniac, o parte din filtrat fiind dirijat la a doua celulă de osmoză.
- Unitatea II de osmoză inversă - o parte din permeatul de la Unitatea I este direcționat către al doilea stadiu al tratării, cu rol de finisare a permeatului, în special îndepărtarea amoniacului. Produsul rezultat după tratarea în a doua unitate este de calitate foarte bună și se dirijează în bazinul stației de pompe existent. Din acest bazin permeatul împreună cu apa din canalizare se pompează în Stația de epurare a orașului, în vederea tratamentului final. Concentratul rezultat se redirecționează către rezervorul special destinat acestuia.
- Unitatea III de osmoză inversă - concentratul rezultat din prima unitate este tratat în unitatea a treia (unitate de înaltă presiune, până la 60 bar) pentru obținerea concentratului care se colectează într-un rezervor iar după analiza acestuia în funcție de caracteristicile concentratului, se vor aplica următoarele variante:
 - a) pentru deșeu nepericulos: se trimite în corpul depozitului,
 - b) pentru deșeu periculos: se preia prin vidanjarie din rezervor și se predă către operatori autorizați în eliminarea deșeurilor periculoase sau se depune pe depozit.

SECȚIUNEA II – PROFILUL LOCALITĂȚII

Permeatul rezultat din Unitatea a III-a este direcționat către rezervorul pentru produs filtrat și se trece din nou prin Unitățile I și II de osmoză.

Stația de tratare a levigatului se compune din: recipiente, filtre, dozatoare, pompe, trasee, elemente de izolare comandate cu contactoare pneumatice, membrane de osmoză inversă, instalație electrică și de automatizare.

6) Închidere/reabilitare depozit de deșeuri

Celula nr. 1 - activitatea de depozitare este sistată din iulie 2010, celula urmând a fi ecologizată odată cu celula 2. Pentru 3-5 ani se va realiza o acoperire provizorie cu pământ cu o grosime de 30 -50 cm, având în vedere ca închiderea celulei 1 se va efectua odată cu închiderea celulei 2, iar accesul mijloacelor de transport deșeuri în celula 2 în exploatare se face și prin celula 1.

Celula nr. 2 este în operare. Accesul mijloacelor de transport cu deșeuri se face și prin celula nr. 1. Termenul de închidere al acesteia este anul 2017 (cf. master planului pentru jud. Neamț).

4.3. Protecția naturii și biodiversitatea

4.3.1. Arii naturale protejate

În conformitate cu Planul de amenajare a teritoriului național - Secțiunea a III-a - arii protejate, pe teritoriul municipiului Piatra Neamț există două importante arii naturale protejate:

Rezervația Naturală Dealul Vulpiei este așezată în cartierul Ciritei din Piatra Neamț, pe versantul sud-estic al dealului Vulpiei/Botoaia. Zona protejată mai este cunoscută și sub denumirea de „Ochiul de stepă” și se întinde pe o suprafață de 2 ha.

Dealul Vulpiei cuprinde 28 specii de plante rare de stepă care i-au dat denumirea de rezervație floristică de interes național. Cea mai potrivită perioadă pentru vizitarea rezervației este 15 martie - 15 aprilie.

Rezervația Paleontologică Cozla Pietricica Cernegura

Din punct de vedere geologic, munții Cozla, Pietricica și Cernegura care străjuiesc municipiul Piatra Neamț fac parte din zona marginală a flisului, reprezentând ultima treaptă a Carpaților și sunt situați la zona de contact dintre Carpați și Subcarpați. În partea de nord a municipiului întâlnim culmea Cozla cu o înălțime maximă de 679 m, în partea de sud întâlnim culmea Cernegura cu o înălțime de 852 m iar în partea de est culmea Pietricica cu o înălțime maximă de 530 m.

SECȚIUNEA II – PROFILUL LOCALITĂȚII

Pe aceste locuri acum 60 de milioane de ani în timpul Oligocenului se afla o mare în care trăiau pești și scoici caracteristice zonelor cu un climat subtropical. Toate acestea sunt confirmate de numeroasele genuri de fosile descoperite aici și care sunt specifice marilor și oceanelor calde cu o climă subtropicală. Pentru importanța lor acești munți au fost declarați rezervație paleontologică care se desfășoară pe o suprafață de 53 ha și sunt protejați de lege.

Rezervația cuprinde trei puncte fosilifere de peșteri fosili din Oligocen care aparțin masivelor Cernegura, Pietricica și Cozla. Fauna fosilă existentă aici este formată din 38 de specii de pești fosili, 10 specii de bivalve și câte o specie de izopode, decapode și chiar o specie de insectă. Ca urmare a cercetărilor efectuate în această rezervație naturală paleontologică s-au descoperit fosile unice în lume care pot fi admirate la Muzeul de Științe Naturale din Piatra Neamț. Totodată, cele trei puncte fosilifere au constituit subiectul unei monografii despre această faună fosilă.

4.3.2. Spațiile verzi

Spațiile verzi din municipiul Piatra Neamț se întind în prezent pe o suprafață totală de 189,75 hectare, distribuită astfel:

Repartiția spațiilor verzi		Suprafața (mp)
Spații verzi publice cu acces nelimitat	parcuri, grădini, scuaruri, fâșii plantate aferente blocurilor;	803985.2
Spații verzi publice de folosință specializată:	parc zoologic, muzee în aer liber, parcuri expoziționale	4941.5
Spații verzi aferente dotărilor publice	creșe, grădinițe, școli, licee	98551
	unități sanitare, de protecție socială	18682.7
	instituții	9672.2
	edificii de cult	42494.5
	cimitire	166990

SECȚIUNEA II – PROFILUL LOCALITĂȚII

Spații verzi- baze sau parcuri sportive	20381.5
Spații verzi pentru agrement	189686.3
Spații verzi pentru protecția lacurilor și cursurilor de apă	415179.8
Culoare de protecție față de infrastructura tehnică	126908.3
TOTAL SPAȚII VERZI	1.897.473

Sursa – Primăria Piatra Neamț – Birou Urbanism

Conform datelor furnizate de Primăria Municipiului Piatra Neamț, suprafața de spațiu verde din municipiu a crescut în 2013 față de 2009 cu 51 hectare. Această creștere s-a produs datorită modificărilor aduse de Legea nr. 313/2009 care modifică Legea nr. 24/2007 privind reglementarea și administrarea spațiilor verzi din zonele urbane, care consideră spații verzi și zonele de protecție a lacurilor și cursurilor de apă, precum și suprafețele verzi cuprinse în zonele de agrement.

Unui locuitor din Piatra Neamț îi revine în medie aproximativ 22,31 mp spațiu verde față de 26 mp/locuitor, cât este limita acceptată la nivel internațional.

În vederea creșterii suprafețelor de spații verzi și de recreere din oraș, autoritățile locale au realizat în perioada 2009-2013 proiecte de investiții precum

- *Reconstrucția ecologică și consolidarea parcului Cozla*
- *S-au amenajat 25 zone de locuri de joacă între blocuri, în special în zonele periferice*
- *S-a derulat o campanie de conștientizare pentru dezvoltarea spiritului civic în ceea ce privește menținerea curățeniei spațiilor verzi și dezvoltarea acestora – „Un mediu sănătos, o viață sănătoasă”*

De asemenea, pe viitor, autoritățile locale au în vedere implementarea de măsuri care să continue proiectele anterioare, acestea fiind detaliate în cadrul *Planului de acțiune – Obiectiv strategic 1 – Dezvoltare și regenerare urbană*.

SECȚIUNEA II – PROFILUL LOCALITĂȚII

Spațiile verzi și parcurile au un rol foarte precis din punct de vedere al influenței asupra poluării. Poluarea rutieră este un flagel al societății actuale, drept pentru care spațiile verzi propuse a fi amenajate în oraș în perioada următoare, vor constitui adevărate bariere verzi împotriva poluării fonice și cu noxe.

4.4. Riscuri naturale

Reducerea riscului de producere a dezastrelor naturale cu efect asupra populației se poate realiza prin implementarea măsurilor preventive în cele mai vulnerabile zone. Obiectivele principale vizează instituirea unui management durabil al inundațiilor în zonele cele mai expuse la risc.

Există un Plan de Apărare Împotriva Inundațiilor, gheturilor și poluărilor accidentale elaborat pentru perioada 2014-2017 care cuprinde măsuri operative de intervenție la atingerea cotelor de apărare. În acest plan sunt evidențiate și zonele de refugiu în caz de dezastre naturale de tip inundații. La nivel de Inspectorat județean pentru situații de urgență și la nivel de Primărie există planuri de evacuare.

Zonele cu risc de inundabilitate identificate:

- ✓ *malul stâng al râului Bistrița - zona fostă PETROFOREST*

Albia majoră a râului este prin natura ei teren inundabil și deci, conform calculelor de specialitate, inundarea zonei începe imediat ce debitele tranzitate nu mai încap în albia minoră. Prin realizarea amenajării hidroenergetice s-a îmbunătățit regimul de scurgere al apelor mari, fiindcă albia Bistriței pe acest sector s-a adâncit.

- ✓ *pârâul Cuejdiu*

Cu toate că pârâul Cuejdiu este regularizat în perimetrul orașului, pentru combaterea viiturilor pe acest pârâu se impune amenajarea complexă a întregului bazin hidrografic al acestui pârâu. În prezent regularizarea realizată are o serie de „puncte slabe” care prezintă încă riscuri de inundare a orașului. Pentru aceasta se pot accesa fondurile naționale și cele ale UE, pentru executarea acestui studiu complex în cadrul acțiunilor de protejare a mediului.

- ✓ *lacul Reconstrucția*

Zonele îndiguite nu sunt în concordanță cu cerințele normelor de specialitate. Este recomandat să se acționeze pentru realizarea unui studiu de ecologizare și igienizare a lacului prin folosirea aceluiași fonduri de protecția mediului; pe baza acestui studiu se pot realiza etapizat lucrări, care să ducă la îmbunătățirea aspectului peisagistic.

CAP. 5 ÎNVĂȚĂMÂNT

Formele de învățământ organizate în unități distincte pe teritoriul Municipiului Piatra Neamț sunt multifuncționale, începând de la învățământul pregătitor până la învățământul liceal și post liceal.

La nivelul Municipiului Piatra Neamț, rețeaua unităților de învățământ este formată din 19 grădinițe cu program normal, prelungit și săptămânal de stat, 3 grădinițe particulare, 10 școli gimnaziale, 1 centru școlar pentru educație incluzivă, 5 licee, 7 colegii, 1 semniar teologic și o școală postliceală sanitară.

Tabel nr.26 - Infrastructura de învățământ din Municipiul Piatra Neamț în anul școlar 2013 - 2014

NR. CRT.	UNITATE DE ÎNVĂȚĂMÂNT	ADRESA	PERSONALITATE JURIDICĂ / ARONDATĂ	ÎNVĂȚĂMÂNT PUBLIC / PRIVAT
ÎNVĂȚĂMÂNT PREȘCOLAR				
1	Grădinița Ocol	Str. Cetatea Neamțului, Nr. 34	Arondată Șc Gimnaziale nr. 11	Învățământ Public
2	Grădinița cu Program Normal Piatra Neamț	Str. 1 Decembrie, nr.1	Arondată Șc. Gimnaziale nr. 3	Învățământ Public
3	Grădinița cu Program Normal Nr.1	Aleea Plaiului, Nr.7	Arondată Șc. Gimnaziale nr. 2	Învățământ Public
4	Grădinița cu Program Normal Nr. 2	Str. Audia, Nr. 3	Arondată Colegiului Național Gheorghe Asachi	Învățământ Public
5	Grădinița cu Program Normal Nr.8	Str. General Dăscălescu, Nr.426	Arondată Liceului Tehnologic Dimitrie Leonida	Învățământ Public
6	Grădinița cu Program Normal Nr.11	Str. Gheorghe Asachi, Nr.3	Arondată Șc. Gimnaziale nr. 3	Învățământ Public

SECȚIUNEA II – PROFILUL LOCALITĂȚII

7	Grădinița cu Program Normal Nr. 12	Bl. Decebal, Nr. 46	Arondată Sc. Gimnaziale „Elena Cuza”	Învățământ Public
8	Grădinița cu Program Normal Nr. 13	Bl. Decebal, Nr. 46	Arondată Sc. Gimnaziale „Elena Cuza”	Învățământ Public
9	Grădinița cu Program Normal Nr.19	Str. Ion Ionescu de la Brad, Nr.13	Arondată Liceului Tehnologic Dimitrie Leonida	Învățământ Public
10	Grădinița cu Program Prelungit Nr. 2	B-dul. 9 Mai, nr.3	Arondată Șc. Gimnaziale nr. 3	Învățământ Public
11	Grădinița cu Program Prelungit Nr.5	Str. 1 Decembrie 1918, Nr.34	Arondată Șc. Gimnaziale nr 8	Învățământ Public
12	Grădinița cu Program Prelungit Nr. 6	Str. Cuza Vodă, nr. 80	Arondată Șc. Gimnaziale nr. 3	Învățământ Public
13	Grădinița cu Program Prelungit Nr.8	Str. Dărmănești, Nr.41	Arondată Șc. Gimnaziale nr 9	Învățământ Public
14	Grădinița cu Program Prelungit Nr. 9	Str. Durăului, Nr. 14	Arondată Șc. Gimnaziale nr. 3	Învățământ Public
15	Grădinița cu Program Prelungit Nr.10	Str. Mărășești, Nr.34	Arondată Liceului Tehnologic Dimitrie Leonida	Învățământ Public
16	Grădinița cu Program Prelungit nr. 12	Str. 1 Decembrie 1918, Nr. 32	Arondată Șc. Gimnaziale nr. 5	Învățământ Public
17	Școala Gimnaziala „Nicu Albu”	Str. Ecoului, Nr. 26	Arondată Șc. Gimnaziale nr. 5	Învățământ Public
18	Grădinița cu Program Prelungit „Floare de Colț”	Str. Progresului, Nr. 36	Arondată Șc. Gimnaziale „Daniela Cuciuc”	Învățământ Public
19	Grădinița cu Program Saptamanal „V. Filip”	Str. Al. Lăpușneanu, Nr. 12	Arondată Sc. Gimnaziale „Elena Cuza”	Învățământ Public

SECȚIUNEA II – PROFILUL LOCALITĂȚII

20	Grădinița particulară „Vincenzina Cusmano”	Str. 1 Decembrie 1918, nr. 36 Bis	Personalitate juridică	Învățământ privat
21	Grădinița „Happy Land”	Str. Privighetorii nr. 15	Personalitate juridică	Învățământ privat
22	Grădinița „Cristos Rege”	Str. Eroilor nr. 7 Bis	Personalitate juridică	Învățământ privat

ÎNVĂȚĂMÂNT PRIMAR ȘI GIMNAZIAL

23	Școala Gimnazială Nr. 1	Str. G-ral N. Dăscălescu, Nr. 4	Personalitate juridică	Învățământ Public
24	Școala Gimnazială Nr.2	Str. Mărăței, Nr.6	Personalitate juridică	Învățământ Public
25	Școala Gimnazială Nr. 3	Str.22 Decembrie, Nr. 1	Personalitate juridică	Învățământ Public
26	Școala Gimnazială Nr. 5	Str. 1 Decembrie 1918, Nr.32	Personalitate juridică	Învățământ Public
27	Școala Gimnazială Nr.7	Str. Gheorghe Asachi, Nr.3	Arondată Sc. Gimnaziale nr. 2	Învățământ Public
28	Școala Gimnazială Nr.8	Str. Dărmănești, Nr.33	Personalitate juridică	Învățământ Public
29	Școala Gimnazială Nr. 11	Str. Gavril Galinescu, Nr. 46	Persoanlitate juridică	Învățământ Public
30	Școala Gimnaziala „Nicu Albu”	Str. Ecoului, Nr. 26	Personalitate juridică	Învățământ Public
31	Școala Gimnazială „Daniela Cuciuc”	Str. Progresului, Nr. 108	Personalitate juridică	Învățământ Public
32	Școala Gimnazială „Elena Cuza”	Bl. Decebal, Nr. 72-74	Personalitate juridică	Învățământ Public
33	Centrul Școlar pentru Educație Incluzivă „Alexandru Roșca”	Str. 1 Decembrie 1918, Nr.68	Personalitate juridică	Învățământ Public

ÎNVĂȚĂMÂNT LICEAL

SECȚIUNEA II – PROFILUL LOCALITĂȚII

34	Liceul Tehnologic „Spiru Haret”	Str. Petru Rareș, Nr.26	Personalitate juridică	Învățământ Public
35	Liceul cu Program Sportiv	Str.Dragoș Vodă, Nr.15A	Personalitate juridică	Învățământ Public
36	Liceul de Arte „Victor Brauner”	Str. Peneș Curcanul	Personalitate juridică	Învățământ Public
37	Liceul Tehnologic Dimitrie Leonida	Str. Mărășești, Nr.13	Personalitate juridică	Învățământ Public
38	Liceul Tehnologic Economic-Administrativ	Str. Alexandru Lăpușeanu, Nr.16	Personalitate juridică	Învățământ Public
39	Colegiul Tehnic de Transporturi	Str. Soarelui, Nr.1	Personalitate juridică	Învățământ Public
40	Colegiul Tehnic „Gheorghe Cărtianu”	Bd. Traian, Nr. 165	Personalitate juridică	Învățământ Public
41	Colegiul Tehnic Piatra Neamț	Str. Ștefan cel Mare, Nr.67	Personalitate juridică	Învățământ Public
42	Colegiul Național Gheorghe Asachi	Str. Audia, Nr. 3	Personalitate juridică	Învățământ Public
43	Colegiul Național „Petru Rareș”	Str. Ștefan cel Mare, Nr.4	Personalitate juridică	Învățământ Public
44	Colegiul Național „Calistrat Hogaș”	Str. Alexandru cel Bun, Nr. 19	Personalitate juridică	Învățământ Public
45	Colegiul Național de Informatică	Str. M. Viteazu, Nr.12	Personalitate juridică	Învățământ Public
46	Seminarul Teologic Ortodox „Sfinții Împărați Constantin și Elena”	Str.Traian, Nr. 165	Personalitate juridică	Învățământ Public
ÎNVĂȚĂMÂNT POSTLICEAL				
47	Școala Postliceală Sanitară	Str. Alexandru cel Bun, Nr.19	Personalitate juridică	Învățământ Public

Sursa: Inspectoratul Școlar Județean Neamț

SECȚIUNEA II – PROFILUL LOCALITĂȚII

În ceea ce privește învățământul universitar, acesta este reprezentat doar prin filiale ale unor universități din orașe-centre universitare, astfel:

- Facultatea de Muzică (Filială a Academiei de Muzică „Gheorghe Dima” Cluj-Napoca)
- Centrul Teritorial de Învățământ Economic Deschis la Distanță Piatra Neamț – Filială a Academiei de Studii Economice București (înființat în 2001)
- Facultatea de Economie și Administrarea Afacerilor, FEAA (din cadrul Universității „Al.I. Cuza” Iași) - are deschis un colegiu teritorial la Piatra Neamț
- Centrul Teritorial de Învățământ Deschis la Distanță IDD - Piatra Neamț (Universitatea „Spiru Haret” București)
- Filiala Piatra Neamț a Universității „Petre Andrei” Iași
- Filiala Piatra Neamț a Universității „Gheorghe Cristea” București

Referitor la **utilitățile existente** în unitățile de învățământ din Municipiul Piatra Neamț, situația este foarte bună, ținând cont că în incinta tuturor unităților de învățământ există apă potabilă, grup sanitar și doar în 2 unități din cele 44 nu există încălzire termică în unitate.

Tabel nr.31 -Situația utilităților existente în unitățile de învățământ din Municipiul Piatra Neamț

Nr. crt.	Unitatea de învățământ	Apă potabilă existentă în unitate	Grup sanitar în incinta unității	Încalzirea termică în unitate
1	Grădinița Ocol	Da	Da	Da
2	Grădinița cu Program Normal Piatra Neamț	Da	Da	Da
3	Grădinița cu Program Normal Nr.1	Da	Da	Da
4	Grădinița cu Program Normal Nr. 2	Da	Da	Da
5	Grădinița cu Program Normal Nr.8	Da	Da	Da
6	Grădinița cu Program Normal Nr.11	Da	Da	Nu

SECȚIUNEA II – PROFILUL LOCALITĂȚII

Nr. crt.	Unitatea de învățământ	Apă potabilă existentă în unitate	Grup sanitar în incinta unității	Încalzirea termică în unitate
7	Grădinița cu Program Normal Nr. 12	Da	Da	Da
8	Grădinița cu Program Normal Nr. 13	Da	Da	Da
9	Grădinița cu Program Normal Nr.19	Da	Da	Da
10	Grădinița cu Program Prelungit Nr. 2	Da	Da	Da
11	Grădinița cu Program Prelungit Nr.5	Da	Da	Da
12	Grădinița cu Program Prelungit Nr. 6	Da	Da	Da
13	Grădinița cu Program Prelungit Nr.8	Da	Da	Da
14	Grădinița cu Program Prelungit Nr. 9	Da	Da	Da
15	Grădinița cu Program Prelungit Nr.10	Da	Da	Da
16	Grădinița cu Program Prelungit nr. 12	Da	Da	Da
17	Grădinița cu Program Prelungit „Floare de Colț”	Da	Da	Da
18	Grădinița cu Program Saptamanal „V. Filip”	Da	Da	Da
19	Școala Gimnazială Nr. 1	Da	Da	Da
20	Școala Gimnazială Nr.2	Da	Da	Da
21	Școala Gimnazială Nr. 3	Da	Da	Da
22	Școala Gimnazială Nr. 5	Da	Da	Da
23	Școala Gimnazială Nr.7	Da	Da	Nu
24	Școala Gimnazială Nr.8	Da	Da	Da
25	Școala Gimnazială Nr. 11	Da	Da	Da
26	Școala Gimnaziala „Nicu Albu”	Da	Da	Da

SECȚIUNEA II – PROFILUL LOCALITĂȚII

Nr. crt.	Unitatea de învățământ	Apă potabilă existentă în unitate	Grup sanitar în incinta unității	Încalzirea termică în unitate
27	Școala Gimnazială „Daniela Cuciuc”	Da	Da	Da
28	Școala Gimnazială „Elena Cuza”	Da	Da	Da
29	Centrul Școlar pentru Educație Incluzivă „Alexandru Roșca”	Da	Da	Da
30	Liceul Tehnologic „Spiru Haret”	Da	Da	Da
31	Liceul cu Program Sportiv	Da	Da	Da
32	Liceul de Arte „Victor Brauner”	Da	Da	Da
33	Liceul Tehnologic Dimitrie Leonida	Da	Da	Da
34	Liceul Tehnologic Economic-Administrativ	Da	Da	Da
35	Colegiul Tehnic de Transporturi	Da	Da	Da
36	Colegiul Tehnic „Gheorghe Cărtianu”	Da	Da	Da
37	Colegiul Tehnic Piatra Neamț	Da	Da	Da
38	Colegiul Național Gheorghe Asachi	Da	Da	Da
39	Colegiul Național „Petru Rareș”	Da	Da	Da
40	Colegiul Național „Calistrat Hogaș”	Da	Da	Da
41	Colegiul Național de Informatică	Da	Da	Da
42	Seminarul Teologic Ortodox „Sfinții Împărați Constantin și Elena”	Da	Da	Da
43	Școala Postliceală Sanitară	Da	Da	Da

Sursa: Inspectoratul Școlar Județean Neamț

SECȚIUNEA II – PROFILUL LOCALITĂȚII

Baza materială din unitățile de învățământ din Municipiul Piatra Neamț este funcțională, însă în mare parte învechită, în special laboratoarele și atelierele școlare, care în prezent sunt depășite moral și fizic.

În multe unități de învățământ elevii au posibilitatea de a atinge competențele profesionale cerute prin practica pe care o efectuează la partenerii economici.

Tabel nr.32 - Situația bazei materiale în unitățile de învățământ din Municipiul Piatra Neamț

Baza materială în unitățile de învățământ	Număr
Săli de clasă	784
Dormitoare	264
Săli de masă	20
Laboratoare	181
Săli de gimnastică	26
Ateliere școlare	34
Terenuri sport	26
Calculatoare	1528

În perioada 2009-2013, toate cele 24 de unități școlare au fost dotate cu material didactic pentru laboratoarele de fizică, chimie și biologie, 9 școli gimnaziale au primit echipamente IT, liceele au primit dotări pentru 1 sau 2 laboratoare de informatică (25 + 1 calculatoare cu platformă de învățare AEL, prin fonduri ale MEN).

SECȚIUNEA II – PROFILUL LOCALITĂȚII

În perioada următoare, pentru dezvoltarea infrastructurii educaționale, cu scopul de a asigura elevilor condiții optime de studiu și de a crește calitatea actului de educație, se propun o serie de măsuri detaliate în cadrul Planului de acțiune – Obiectiv specific IV. *Sprijin pentru educație, și sport.*

Pe parcursul anului școlar 2013 – 2014, Inspectoratul Școlar Neamț a urmărit „promovarea unui învățământ de calitate, modern și flexibil, stimularea creativității, abandonarea stilului rigid și nedemocratic în relațiile profesor-elev, munca în echipă, dezvoltarea relațiilor de colaborare care valorifică experiența elevilor la nivelul cunoașterii intelectuale și estetice, în sens pedagogic, precum și asigurarea unei bune comunicări strategice instituționale”.

Personalul didactic din unitățile de învățământ din Municipiul Piatra Neamț însumează un număr de 1289 cadre didactice bine pregătite, având în vedere că 82 % sunt titulari.

Tabel nr.27 - Încadrarea personalului didactic în anul școlar 2013 – 2014, pentru învățământul din Municipiul Piatra Neamț

Nr. crt.	Specialitatea catedrei (postului)	Norme / posturi didactice	Norme / posturi didactice acoperite cu:	
			Titulari	Suplinitori
1	Educatoare	160	151	9
2	Învățători	179	160	19
3	Profesori	697	576	121
4	Învățământ special	61	45	16
5	Discipline tehnice	129	81	48
6	Pregătire și instruire practică	63	46	17
TOTAL		1289	1059	230

Sursa: Inspectoratul Școlar Județean Neamț

Aprobarea planurilor de școlarizare ale unităților de învățământ din Municipiul Piatra Neamț s-a realizat conform actelor normative în vigoare. Astfel, în anul școlar 2013 - 2014 au fost înscriși un număr total de 18,960 elevi, repartizați astfel:

SECȚIUNEA II – PROFILUL LOCALITĂȚII

Tabel nr.28 - Evoluția numărului de elevi / copii înscriși în unitățile de învățământ de stat din Municipiul Piatra Neamț, pe ani școlari

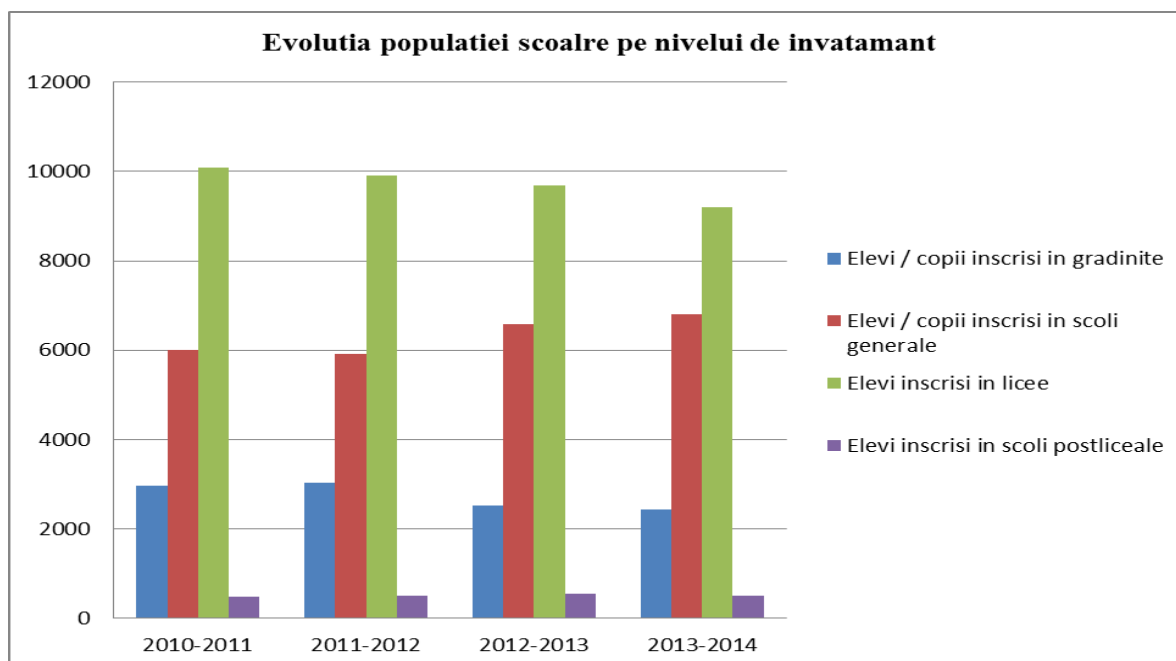
Nr. elevi / copii înscriși în unitățile de învățământ de stat din Municipiul Piatra Neamț	2010-2011	2011-2012	2012-2013	2013-2014
Elevi / copii înscriși în grădinițe	2959	3028	2518	2440
Elevi / copii înscriși în școli generale	5998	5907	6580	6802
Elevi înscriși în licee	10074	9898	9681	9209
Elevi înscriși în școli postliceale	496	511	541	509
TOTAL	19527	19344	19320	18960

Sursa: Inspectoratul Școlar Județean Neamț

Analizând evoluția numărului de elevi înscriși în învățământul de stat din Municipiul Piatra Neamț, se observă că în total, în ultimii 4 ani de școlarizare a scăzut numărul de elevi care urmează o formă de învățământ primară, gimnazială, liceală și postliceală.

Așa cum este prevăzut și în „Raportul privind starea învățământului nemțean”, document elaborat de Inspectoratul Școlar Județean Neamț, se constată o diminuare a numerică a populației școlare la nivelul județului Neamț, ca o consecință a diminuării sporului natural înregistrat la nivelul zonei și al țării.

SECȚIUNEA II – PROFILUL LOCALITĂȚII



Analizând detaliat, pe fiecare unitate de învățământ gimnazială, liceală și postliceală de stat din Municipiul Piatra Neamț, din numărul total al elevilor înscriși în anul școlar 2012 – 2013, peste 95% au promovat, semn că există preocupare pentru educație atât din partea elevilor și a familiilor acestora, precum și din partea cadrelor didactice.

Tabel nr.29 - Situația elevilor înscriși în anul școlar 2012 – 2013

Unitatea de învățământ	Nr. înscriși	Nr. promovați	Repetenți	Abandon școlar	Rata promovabilității
Școala Gimnazială „Daniela Cuciuc”	414	407	3	4	98.31%
Școala Gimnazială „Nicu Albu”	530	527	1	2	99.43%
Școala Gimnazială „Elena Cuza”	654	637	16	1	97.40%
Școala Gimnazială nr. 1	301	281	20	0	93.36%
Școala Gimnazială Nr.2	1116	1111	5	0	99.55%
Scoala Gimnazială nr. 3	890	890	0	0	100.00%
Scoala Gimnazială nr. 5	1124	1119	4	1	99.56%
Școala Gimnazială Nr.7	84	81	3	0	96.43%
Școala Gimnazială Nr.8	318	292	23	3	91.82%

SECȚIUNEA II – PROFILUL LOCALITĂȚII

Unitatea de învățământ	Nr. înscriși	Nr. promovați	Repetenți	Abandon școlar	Rata promovabilității
Școala Gimnazială Nr. 11	343	332	11	0	96.79%
Centrul Școlar pentru Educație Incluzivă „Alexandru Roșca”	118	118	0	0	100.00%
Colegiul Național „Calistrat Hogaș”	863	863	0	0	100.00%
Colegiul Național „Petru Rareș”	861	861	0	0	100.00%
Colegiul Național de Informatică	888	888	0	0	100.00%
Colegiul Național „Gheorghe Asachi”	595	587	5	3	98.66%
Colegiul Tehnic „Gheorghe Cărtianu”	1662	1439	58	165	86.58%
Colegiul Tehnic de Transporturi	890	810	80	0	91.01%
Colegiul Tehnic	693	545	50	98	78.64%
Liceul cu Program Sportiv	612	610	2	0	99.67%
Liceul de Arte „Victor Brauner”	471	471	0	0	100.00%
Liceul Tehnologic „Spiru Haret”	688	683	3	2	99.27%
Liceul Tehnologic Dimitrie Leonida	798	699	88	11	87.59%
Liceul Tehnologic Economic-Administrativ	1338	1305	17	16	97.53%
Școala Postliceală Sanitară	460	457	0	3	99.35%
Seminarul Teologic Ortodox „Sfinții Împărați Constantin și Elena”	91	82	9	0	90.11%
TOTAL	16802	16095	398	309	95.79%

Sursa: Inspectoratul Școlar Județean Neamț

SECȚIUNEA II – PROFILUL LOCALITĂȚII

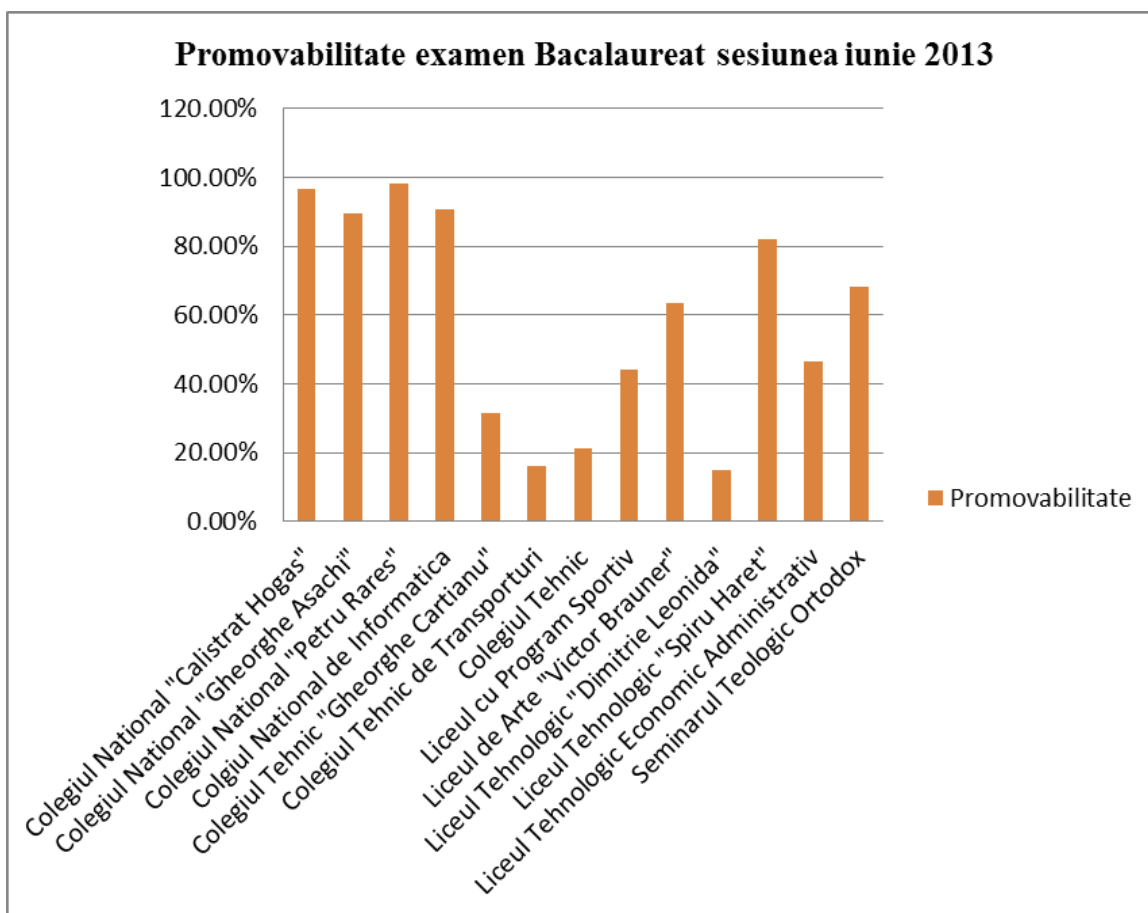
Cu toate acestea, la examenul de Bacalaureat desfășurat în sesiunea iunie-iulie 2013, promovabilitatea la nivelul Municipiului Piatra Neamț a fost de doar 58,74%, după cum se poate observa în tabelul următor:

Tabel nr.30 - Situația Examenului de Bacalaureat în anul școlar 2012 – 2013 în Municipiul Piatra Neamț

Nr. crt.	Nume Unitate Învățământ	Total	Neprezentăți	Eliminați	Respinși	Reușiți	Promovabilitate
1	Colegiul Național „Calistrat Hogaș”	182	0	0	6	176	96.70%
2	Colegiul Național „Gheorghe Asachi”	137	4	0	14	119	89.47%
3	Colegiul Național „Petru Rareș”	169	0	0	3	166	98.22%
4	Colegiul Național de Informatică	162	1	0	15	146	90.68%
5	Colegiul Tehnic „Gheorghe Cărtianu”	400	62	0	232	106	31.36%
6	Colegiul Tehnic de Transporturi	168	21	2	121	24	16.33%
7	Colegiul Tehnic	102	4	0	77	21	21.43%
8	Liceul cu Program Sportiv	100	3	0	54	43	44.33%
9	Liceul de Arte „Victor Brauner”	62	2	1	21	38	63.33%
10	Liceul Tehnologic „Dimitrie Leonida”	146	39	2	89	16	14.95%
11	Liceul Tehnologic „Spiru Haret”	51	1	0	9	41	82.00%
12	Liceul Tehnologic Economic Administrativ	330	8	0	172	150	46.58%
13	Seminarul Teologic Ortodox	23	1	0	7	15	68.18%
Promovabilitate Bacalaureat 2012 - 2013 Piatra Neamț							58.74%

Sursa: Inspectoratul Școlar Județean Neamț, „Raport privind starea învățământului în anul școlar 2012 – 2013”

SECȚIUNEA II – PROFILUL LOCALITĂȚII



Statisticile la nivel național au arătat că 55,4% dintre absolvenții de clasa a XII-a care au susținut examenul de Bacalaureat 2013 l-au promovat. Potrivit datelor Ministerului Educației, rata de promovare este una record în ultimii trei ani, având în vedere că în 2011 de prima sesiune au trecut 45,7% dintre absolvenți, iar în 2012 - 44,4%.

CAP. 6 SĂNĂTATE

Deși nu există standarde unificate ale îngrijirilor medicale, Uniunea Europeană consideră dreptul cetățenilor la îngrijiri de înaltă calitate, ca pe un drept fundamental și sprijină politicile naționale pentru introducerea măsurilor de garantare a produselor, serviciilor și managementului de cea mai înaltă calitate în interiorul sistemului de sănătate.

În Municipiul Piatra Neamț, **infrastructura și serviciile de sănătate** de care beneficiază populația, atât din sectorul privat cât și din cel public, conform DSP Neamț este următoarea:

Tabel nr. 33 - Evoluția infrastructurii de sănătate în Municipiul Piatra Neamț

Denumire	2010	2011	2012	2013
Paturi în spitale - sector public	883	883	883	883
Dispensare medicale	1	2	2	2
Cabinete medicale de familie – sector privat	64	64	63	63
Cabinete stomatologice - sector privat	100	98	98	99
Cabinete medicale de specialitate- sector privat	144	168	186	199
Centre medicale de specialitate - sector privat	1	1	1	1
Cabinete medicale de medicină generală – sector privat	27	30	29	30
Farmacii – sector public	1	1	1	1
Farmacii – sector privat	38	47	48	41
Depozite farmaceutice – sector privat	2	1	1	1
Drogherii – sector privat	-	2	1	2
Ambulatorii de spital- sector public	1	1	1	1
Centre de transfuzie sanguină – sector public	1	1	1	1
Laboratoare medicale – sector public	9	9	10	10
Laboratoare medicale – sector privat	26	20	20	26
Laboratoare de tehnică dentară – sector privat	25	30	29	21
Unitati de ambulanta	1	1	1	1

Sursa: DSP Neamț

SECȚIUNEA II – PROFILUL LOCALITĂȚII

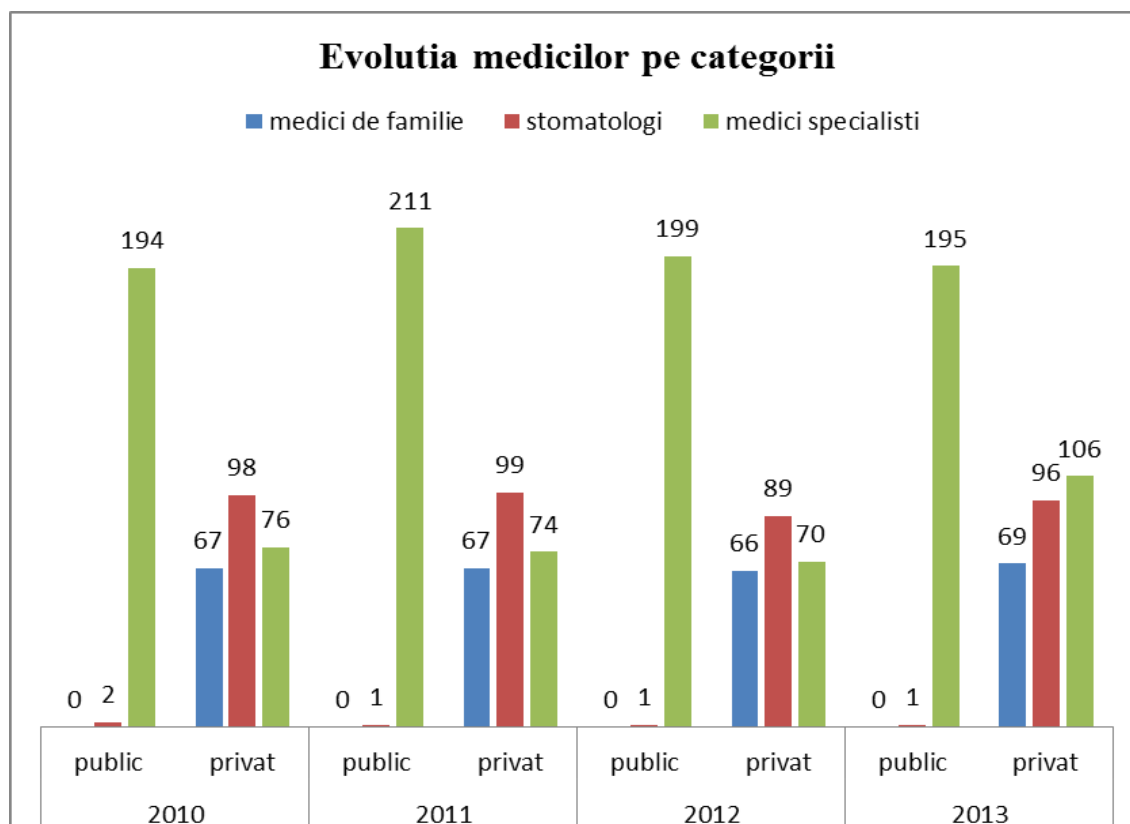
În ceea ce privește numărul total de medici, acesta nu suferă schimbări deosebite în intervalul analizat 2010 – 2013, în domeniul public. Cu toate acestea, fluctuațiile apar cu precădere în mediul privat. O reducere semnificativă se observă, în cadrul tuturor categoriilor de medici din privat, în anul 2012, urmând ca în 2013 să fie înregistrate cele mai mari valori din perioada de analiză. Cele mai mari fluctuații au fost înregistrate în mediul privat, în cadrul Medicilor stomatologi 89 (2012) – 96 (2013) și Medicilor specialiști 70 (2012) – 106 (2013).

Tabel nr.34 - Evoluția personalului sanitar cu pregătire medicală superioară din Municipiul Piatra Neamț

Categorie medici	2010		2011		2012		2013	
	public	privat	public	privat	public	privat	public	privat
Medici de familie	-	67	-	67	-	66	-	69
Stomatologi	2	98	1	99	1	89	1	96
Medici specialiști	194	76	211	74	199	70	195	106
Total medici pe sector public – privat	196	241	212	240	200	225	196	271
Total Medici	437		452		425		467	

Sursa: DSP Neamț

SECȚIUNEA II – PROFILUL LOCALITĂȚII



Referitor la personalul medico-sanitar, acesta reprezintă totalitatea personalului medical de specialitate care activează în unități de ocrotire a sănătății, de învățământ medico-farmaceutic și în unități de cercetare științifică în domeniul medical, atât în sectorul public cât și în cel privat.

Personalul sanitar este format din:

- personal sanitar cu pregătire medicală superioară;
- personal sanitar mediu;
- personal sanitar auxiliar.

În ceea ce privește personalul medico-sanitar din Municipiul Piatra Neamț, datele statistice indică un număr mai mare de personal în sectorul public comparativ cu cel privat, astfel:

SECȚIUNEA II – PROFILUL LOCALITĂȚII

Tabel nr.35- Evoluția personalului medico-sanitar din Municipiul Piatra Neamț

Categorie personal		2010		2011		2012		2013	
		public	privat	public	privat	public	privat	public	privat
Studii superioare	Medici de familie		67		67		66		69
	Stomatologi	2	98	1	99	1	89	1	96
	Medici specialiști	194	76	211	74	199	70	195	106
	Farmacисти	3	36	3	96	3	111	3	85
	Fizio-kineto-terapeut		N/a		N/a		N/a		3
	Alt personal sanitar		13		24		N/a		21
Studii medii	Asistenți medicali	747	185	793	302	782	N/a	769	392
	Tehnicienii dentari/utilaje		25		30		29		22
	Kineto-terapeut		N/a		2		N/a		N/a
	Alt personal sanitar		N/a		2		3		N/a
	Personal sanitar auxiliar	418	9	442	9	422	6	425	7
TOTAL PERSONAL		1364	509	1450	705	1407	374	1393	801

Sursa: DSP Neamț

SECȚIUNEA II – PROFILUL LOCALITĂȚII

Raportându-ne la un număr de 85.055 locuitori (conform Recensământului 2011 efectuat), am analizat indicatorul *Număr de locuitori/medic de familie* și astfel reiese că unui medic de familie îi revin 1.288 de locuitori, valoarea acestui indicator fiind mai mare față de media UE de 1.034 locuitori / medic de familie.

Tabel nr.36 - Indicator Număr locuitori / Medic de familie în Municipiul Piatra Neamț

Nr. crt.	Indicatori	Valori 2012
1.	Populație Piatra Neamț	85.055
2.	Număr medici de familie	66
3.	Indicator Număr locuitori / 1 Medic de familie	1.288

Sursa - DSP Neamț și INSEE

Din datele statistice referitoare la incidența morbidității (definiție Dex = raportul dintre numărul bolnavilor și întreaga populație dintr-un loc dat într-o anumită perioadă de timp) în funcție de indicii de mai jos, se poate observa că deficiențele aparatului respirator, în ultimii 4 ani, au provocat cele mai multe îmbolnăviri. Pe locul 2 se situează îmbolnăvirile cauzate de bolile sistemului osteo-articular, ale mușchilor și țesutului conjunctiv, urmat de bolile aparatului circulator.

Din studierea stării generale de sănătate a populației locale, incidența problemelor de sănătate pe cauze, total și sexul feminin, raportată de medicii de familie, situația sectorului de sănătate, pe ultimii 4 ani se prezintă astfel:

SECȚIUNEA II – PROFILUL LOCALITĂȚII

Tabel nr.37 - Indicator Număr locuitori / Medic de familie în Municipiul Piatra Neamț

Categorie	2010		2011		2012		2013	
	TOTAL	FEMEI	TOTAL	FEMEI	TOTAL	FEMEI	TOTAL	FEMEI
1. Boli infecțioase și parazitare	2,850	1,648	2,581	1,534	2,849	1,687	2,861	1,687
2. Tumori	416	231	210	124	301	158	284	164
3. Boli ale sangelui și organelor hematopoietice și unele tulburări ale sistemului imunitar	761	454	962	610	1,252	801	1,018	656
4. Boli endocrine, de nutriție și metabolism	3,557	2,291	2,788	1,760	3,781	2,507	5,005	3,267
5. Tulburari mentale și de comportament	1,220	757	1,136	743	1,415	928	1,288	840
6. Bolile sistemului nervos	1,276	796	1,265	807	1,816	1,180	1,584	950
7. Bolile ochiului și anexelor sale	2,834	1,589	2,424	1,350	2,984	1,662	3,211	1,811
8. Bolile urechii și apofizei mastoide	2,161	1,131	2,264	1,203	2,431	1,307	2,401	1,402
9. Bolile aparatului circulator	6,497	3,944	3,936	2,381	5,056	2,917	4,967	2,610
10. Bolile aparatului respirator	33,746	19,288	35,658	19,720	34,338	19,874	31,471	17,477
11. Bolile aparatului digestiv	5,584	3,214	7,277	3,995	7,961	4,532	8,131	4,733
12. Bolile pielii și țesutului celular subcutanat	3,849	2,148	3,917	2,246	4,685	2,654	4,361	2,518
13. Bolile sistemului osteo-articular, ale mușchilor și țesutului conjunctiv	7,905	4,820	8,667	5,312	11,776	7,142	9,119	5,702
14. Bolile aparatului genito-urinar	5,600	4,447	6,235	4,857	7,230	5,460	7,401	5,574

SECȚIUNEA II – PROFILUL LOCALITĂȚII

15. Sarcina, nașterea și lăuzia	43	43	77	77	130	115	73	73
16. Unele afecțiuni ale caror origine se situează în perioada perinatală	9	5	10	5	21	8	8	3
17. Malformații congenitale, deformații și anomalii cromozomiale	31	23	22	15	26	18	23	11
18. Simptome, semne și rezultate anormale ale investigațiilor clinice și de laborator, neclasate în altă parte	302	188	290	179	587	262	283	147
19. Leziuni, otrăviri și alte consecințe ale cauzelor externe	870	376	897	430	1,315	626	965	425
Total	79,511	47,393	80,616	47,348	89,954	53,838	84,454	50,050

Sursa - DSP Neamț

SECȚIUNEA II – PROFILUL LOCALITĂȚII

Analizând din prisma zilelor de spitalizare din anul 2013, bolile aparatului respirator ocupă de departe primul loc cu 22.861 de zile, din care 10.079 ocupate de persoane de sex feminin. Locul 2 este ocupat de tulburări mentale și de comportament, cu 15.132 zile, din care 6.989 femei, urmat de bolile aparatului digestiv și tumori, cu valori apropiate de 12.815 și respectiv 12.745 zile.

Tabel nr.38 - Indicator zile de spitalizare pe categorii și sex feminin în Municipiul Piatra Neamț, în anul 2013

Categorie	Zile de spitalizare	
	TOTAL	FEMEI
1. Anumite boli infecțioase și parazitare	8,788	4,005
2. Tumori	12,745	6,490
3. Boli ale sângelui și organelor hematopoietice și unele tulburări ale sistemului imunitar	785	530
4. Boli endocrine, de nutriție și metabolism	5,571	3,950
5. Tulburări mentale și de comportament	15,132	6,989
6. Bolile sistemului nervos	4,266	2,173
7. Bolile ochiului și anexelor sale	1,199	761
8. Bolile urechii și apofizei mastoide	206	129
9. Bolile aparatului circulator	11,370	5,690
10. Bolile aparatului respirator	22,861	10,079
11. Bolile aparatului digestiv	12,815	6,010
12. Bolile pielii și țesutului celular subcutanat	2,075	891
13. Bolile sistemului osteo-articular, ale mușchilor și țesutului conjunctiv	3,331	1,657
14. Bolile aparatului genito-urinar	3,374	1,638
15. Sarcina, nașterea și lăuzia	4,506	4,506
16. Unele afecțiuni ale căror origini se situează în perioada perinatală	4,060	1,863
17. Malformații congenitale, deformații și anomalii cromozomiale	210	83

SECȚIUNEA II – PROFILUL LOCALITĂȚII

18. Simptome, semne și rezultate anormale ale investigațiilor clinice și de laborator, neclasate în altă parte	2,218	1,190
19. Leziuni, otrăviri și alte consecințe ale cauzelor externe	5,640	2,395
20. Factorii influențând starea de sănătate și motivele recurgerii la serviciile de sănătate	1,241	655
TOTAL	122,393	61,684

Sursa - DSP Neamț

La nivelul Municipiului Piatra Neamț, cea mai mare unitate ce oferă servicii medicale este **Spitalul Județean de Urgență Piatra Neamț**, unitate spitalicească etalon a județului, ce desfășoară o activitate medicală complexă, acoperind majoritatea patologiilor deservite de nivel național în spitalele județene.

Din cele 883 de paturi ale Spitalului, 867 sunt în contract cu Casa Județeană de Asigurări de sănătate Neamț.

Structura secțiilor în Spitalul Județean de Urgență Piatra Neamț este următoarea:

Tabel nr.39 - Indicator număr de paturi pe secții medicale

SECȚIA	NUMĂR DE PATURI
Secția Medicină Internă	65
- din care compartiment gastroenterologie	5
Comp. Diabet zaharat, nutriție și boli metabolice	15
Comp. hematologie	15
Secția ATI	25
Comp. neurochirurgie	8
Comp. Chirurgie plastică, microchirurgie reconstructivă	20
Secția Obstetrică - Ginecologie	67
Secția Neonatologie	44
- din care: - comp. prematuri	8
- comp. terapie intensivă	6
Comp. Chirurgie și ortopedie infantilă	15
Comp. Oftalmologie	12

SECȚIUNEA II – PROFILUL LOCALITĂȚII

Secția ortopedie și traumatologie	30
Secția cardiologie	50
- din care terapie intensivă coronarieni	10
Secția neurologie	55
- din care terapie acută	10
Secția chirurgie generală	70
Secția ORL	25
- din care comp. chirurgie orală și maxilo-facială	5
Comp. urologie	20
Secția reumatologie	36
- din care comp. rec.med. fizică și balneologie	15
Comp. nefrologie	15
Secția pediatrie	75
- din care: - comp. neurologie pediatrică	5
- terapie acută	10
Comp. endocrinologie	12
Secția boli infecțioase	50
- din care comp. HIV/SIDA	5
Oncologie medicală	45
Comp. dermatovenerologie	12
Comp. recuperare pediatrică	15
Comp. Îngrijiri paliative	12
Secția Psihiatrie	75
- din care comp. psihiatrie pediatrică	5
Secția hemodializă	3 aparate
Unitatea Primiri Urgențe (UPU-SMURD)	5
TOTAL	883 paturi
- Specializare de zi	32

SECȚIUNEA II – PROFILUL LOCALITĂȚII

Alte structuri: Farmacie, Bloc operator, Sterilizare, Laborator analize medicale cu puncte de lucru, Laborator radiologie și imagistică medicală cu puncte de lucru, Serviciul de anatomie patologică, Laborator BK, Laborator Recuperare, medicină fizică și balneologie (bază de tratament), Laborator explorări funcționale, Compartiment prevenire și control al infecțiilor nosocomiale, Cabinet diabet zaharat, nutriție și boli metabolice, Cabinet oncologie medicală, Cabinet medicină sportivă, Cabinet boli infecțioase, Cabinet planificare familială, Compartiment evaluare și statistică medicală, Săli de tratament, Fișier informații, Dispensar TBC.

În cadrul Spitalului Județean de Urgență Piatra Neamț mai funcționează următoarele structuri:

- Serviciul Județean de Medicină Legală
- Centrul Județean de Diabet Zaharat, Nutriție și Boli Metabolice
- Centrul de Sănătate Mintală (CSM) – adulți și copii; staționar de zi de 35 locuri.

Calitatea serviciilor medicale este un principiu din ce în ce mai important în domeniul sănătății, deoarece crește gradul de informare al pacienților, concomitent cu progresele tehnologice și terapeutice. Calitatea serviciilor medicale are numeroase dimensiuni, dintre care cele mai importante sunt reprezentate de eficacitate, eficiență, continuitatea îngrijirilor, siguranța pacientului, competența echipei medicale, satisfacția pacientului, dar și a personalului medical.

Serviciile de sănătate în România sunt caracterizate prin lipsa de continuitate, care are drept consecințe principale duplicări ale actelor medicale, pierderea din evidență a pacienților cu evidențierea lor în special în cazuri avansate de boală și supraîncărcarea spitalelor. Toate aceste elemente de discontinuitate generează costuri crescute atât în cadrul sistemului cât și costuri suferite de pacient (materiale și mai ales morale).

CAP. 7 ASISTENȚĂ SOCIALĂ

La nivelul Primăriei Piatra Neamț funcționează o Direcție de Asistență Socială, care oferă servicii de informare, identificare, evaluare, orientare socială, consiliere juridică și socială, mediere socială, sprijin de urgență în vederea reducerii efectelor situațiilor de criză, etc, pentru diferite categorii de locuitori ai orașului expuși riscului de excluziune socială: persoane cu boli cronice, persoane cu handicap, delicvenți, persoane supuse violenței în familie, familii aflate în situații de dificultate, copii supuși riscului de separare de părinți, persoane aflate în situație de sărăcie extremă, etc.

Obiectivul general îl reprezintă realizarea la nivel local a unui ansamblu de măsuri, programe, activități de asistență socială profesionalizate, servicii specializate de protejare a persoanelor, grupurilor și comunităților cu probleme speciale (motive de natură economică, fizică, psihică sau socială), aflate în dificultate, care nu au posibilitatea de a realiza prin mijloace și eforturi proprii, un mod normal și decent de viață, găsindu-se în imposibilitatea de a-și dezvolta propriile capacități și competențe pentru integrarea socială.

Obiectivele Direcției de Asistență Socială sunt:

- Constituirea unei bănci de date sociale pentru persoane și familii aflate în stare de risc social;
- Acordarea de servicii sociale;
- Instituirea unor programe speciale de integrare socială a persoanelor aflate în stare de risc social;
- Îmbunătățirea nivelului de informare a persoanelor vârstnice izolate social la domiciliu, asupra drepturilor acestora și cu privire la serviciile oferite de organizațiile și instituțiile specializate;
- Prevenirea instituționalizării asistaților, creându-le condițiile necesare pentru a ramane în mediul familial;
- Acordarea drepturilor de asistență socială în conformitate cu actele normative în vigoare;
- Realizarea evidenței beneficiarilor de măsuri de asistență socială;
- Asigurarea sprijinului pentru persoane vârstnice prin realizarea unei rețele eficiente de îngrijitori la domiciliu pentru aceștia;
- Asigurarea de asistență socio-medicală și juridică, de grup sau individuală persoanelor, familiilor sau comunităților aflate în stare de risc social;

SECȚIUNEA II – PROFILUL LOCALITĂȚII

- Facilitarea comunicării și colaborării la nivel local și regional în ceea ce privesc organizațiile neguvernamentale ce acționează în domeniul social;
- Facilitarea colaborării cu diverse servicii publice sau alte instituții cu responsabilități în domeniul protecției sociale;
- Promovarea activităților și vieții asociative pe plan local pentru încurajarea proiectelor de parteneriat între organizații neguvernamentale și Direcție;
- Atragerea de resurse financiare pentru realizarea obiectivelor Direcției;
- Îmbunătățirea serviciilor și dezvoltarea de proiecte noi în domeniul asistenței și protecției sociale comunitare;
- Identificarea grupurilor țintă aflate în stare de risc social și stabilirea de servicii sociale pentru acestea;
- Identificarea și soluționarea situațiilor și cauzelor care afectează echilibrul psihic, economic și moral al copilului, familiei, persoanelor vârstnice și a oricăror persoane aflate în stare de risc social;
- Asigurarea condițiilor de legalitate a tuturor actelor, faptelor și măsurilor întreprinse de Direcție în îndeplinirea tuturor atribuțiilor specifice;
- Stabilirea cursurilor de formare profesională, participarea angajaților/ funcționarilor la aceste cursuri, precum și urmărirea criteriilor de performanță la angajați/ funcționari;
- Realizarea activităților de asistență socială, în conformitate cu responsabilitățile ce-i revin, stabilite de legislația în vigoare.

Conform legislației în vigoare, Direcția Asistență Socială - Primăria Piatra Neamț îndeplinește următoarele funcții:

- De strategie, prin elaborarea planurilor de asistență socială pentru prevenirea și combaterea marginalizării sociale și a programelor de acțiune antisaracie, pe care le supune spre aprobare Consiliului Local al Municipiului.
- De coordonare, prin stabilirea măsurilor pentru dezvoltarea strategiilor de intervenție în sprijinul persoanelor aflate în nevoie și de prevenire a situațiilor de marginalizare și excludere socială la nivel local.
- De administrare, prin asigurarea gestionării bunurilor primite în administrare și folosință, precum și a fondurilor financiare pe care le are la dispoziție.
- De colaborare, prin promovarea parteneriatului cu serviciile publice descentralizate ale ministerelor și instituțiilor care au responsabilități în domeniul asistenței sociale, cu serviciile publice locale de asistență socială și organizațiile neguvernamentale implicate în derularea programelor de asistență socială.

SECȚIUNEA II – PROFILUL LOCALITĂȚII

- De execuție, prin asigurarea mijloacelor umane, materiale și financiare necesare pentru implementarea planurilor de asistență socială și soluționarea nevoilor sociale individuale și colective.
- De reprezentare, prin reprezentarea Consiliului Local pe plan intern și extern în domeniul asistenței sociale.

Direcția de Asistență Socială cuprinde:

1. *Serviciul Protecție Socială*
2. *Compartimentul Îngrijiri Comunitare*
3. *Serviciul Protecția Copilului, Asistență Medicală Școlară și Comunitară*
4. *Compartimentul Autoritate Tutelară*
5. *Compartimentul îngrijiri comunitare*
6. *Compartimentul Evaluare și Consiliere Psihologică*
7. *Compartiment Centru Local de Resurse în Economia Socială (CLRES)*
8. *Centrul de servicii specializate pentru copii*
9. *Centru Social Împreună*
10. *Centrul de zi pentru Preșcolari „Castani”*
11. *Centrul Social „PIETRICICA”*

1. *Serviciul Protecție Socială*

Are rol de identificare a nevoilor persoanei/familiei aflată într-o situație de dificultate, de prevenire și reducere a riscului de marginalizare și excluziune socială a categoriilor defavorizate socio-economic, de implementare a măsurilor de asistență socială în vederea prevenirii sau combaterii marginalizării sociale.

Pentru anul 2013, în cadrul Serviciului Protecție Socială s-a înregistrat un număr mai mic de solicitări (12.095) față de anul 2012 (12.579) care au vizat în principal următoarele activități:

- a) *acordarea ajutoarelor sociale* - au beneficiat de ajutor social un număr de 237 de familii, cu 81 de familii mai mult față de anul 2012.
- b) *acordarea ajutoarelor de urgență pentru situații de necesitate datorate calamităților naturale, incendiilor, pentru probleme grave de sănătate, rechizite școlare*: 42 ajutoare acordate în 2012 și 30 ajutoare acordate în 2013.
- c) *acordarea serviciilor de cantină de ajutor social*: au beneficiat de servicii de cantină un număr mediu lunar de 170 persoane, însă numărul mediu al solicitărilor este de 1116 cereri. Numărul solicitărilor a crescut în anul 2013, însă, din cele 1316 cereri, doar 180 persoane au beneficiat de servicii de cantină.

SECȚIUNEA II – PROFILUL LOCALITĂȚII

- d) *evaluarea psiho-socio-economică a asistențelor personali*
- e) *acordarea indemnizației cuvenită persoanelor cu handicap grav: în anul 2012, au beneficiat de indemnizație lunară un număr mediu de 356 persoane, iar în anul 2013 numărul acestora a crescut la 431 persoane.*
- f) *efectuarea anchetelor sociale în vederea încadrării în grad de handicap a unor persoane*
- g) *activitatea de acordare a gratuității pe transportul local*

Acest beneficiu a fost acordat pentru în anul 2012 pentru un număr mediu lunar de 639 persoane (veterani de război, elevi, beneficiari de ajutor social, deportați, persecutați). În 2013 au beneficiat de aceste ajutoare și elevii care provin din familii a caror venit minim net pe membru de familie se situează până la 530 lei/membru, (nr mediu lunar de 556 beneficiari).
- h) *scutirea de la plata tarifului de utilizare a rețelei de drumuri naționale*
- i) *acordarea cardului-legitimație pentru locurile gratuite de parcare*
- j) *instituționalizarea unor persoane cu handicap.*
- k) *primirea dosarelor pentru acordarea indemnizațiilor de concediu pentru creșterea copilului în vârstă de până la 2/3 ani și a stimulentei, înregistrarea, verificarea și depunerea acestora, la Agenția Județeană de Plăți și Inspecție Socială*
- l) *acordarea ajutoarelor pentru încălzirea locuinței cu energie termică furnizată în sistem centralizat, gaze naturale și lemne*
- m) *primirea și distribuirea ajutoarelor alimentare acordate unor categorii defavorizate de populație, conform prevederilor H.G. nr.600/2009.*
- n) *acordarea a 16.000 tichete sociale cu ocazia sărbătorilor pascale unor categorii defavorizate de populație.*

De asemenea, în anul 2013, autoritățile locale au întreprins activități de consiliere și educație igienico-sanitară în zona cartierul Speranța și Văleni II privind:

- consiliere medico-socială femeilor rromice despre problemele de sănătate specifice femeilor, prevenirea unei sarcini nedorite, riscurile asociate mariajelor timpurii, în colaborare cu medicii de familie, cabinete de planificare familială și poliție;
- consiliere și îndrumarea tinerilor care nu și-au finalizat cursurile învățământului general obligatoriu,
- facilitarea accesului la cursurile de tipul celor cu frecvență redusă sau a doua șansă. În anul școlar 2012-2013 și-au desfășurat cursurile 30 de tineri în cadrul Programului „A doua șansă” organizat la Școala 1 și Școala 6 Piatra Neamț;

A fost deschis și un centru temporar pentru acordarea serviciilor sociale persoanelor fără adăpost din municipiul Piatra Neamț, în cadrul Centrului Social Speranța. Numărul mediu al beneficiarilor a fost de 15 persoane în acest sezonul rece 2013. Acestora li s-a acordat o masă seara, la sosirea în centru, consiliere în vederea conștientizării respectării normelor de igienă și conviețuire în comun, monitorizare.

SECȚIUNEA II – PROFILUL LOCALITĂȚII

Rolul acestui compartiment este de asistență socio-medicală primară a persoanelor vârstnice dependente social, consiliere privind drepturile pacienților, prevenire și combatere a situațiilor care implică risc de marginalizare și excludere socială și acordarea de sprijin persoanelor vârstnice sau persoanelor cu handicap prin asistenți personali și îngrijitori la domiciliu.

În prezent, activitățile se axează pe categorii de beneficiari în vârstă sau adulți, dar nu au fost respinse nici cazuri de tineri sau copii care ne-au solicitat ajutorul.

Numărul total al beneficiarilor (prestațiilor) în 2012 a fost de 633 persoane totalizând peste 8373 de prestații medico-sociale, de recuperare și îngrijire la domiciliu asigurate de echipa Compartimentul de Îngrijiri Comunitare.

3. *Serviciul Protecția Copilului, Asistență Medicală Școlară și Comunitară*

Are rol de aplicare a măsurilor specifice de protecție a minorilor aflați în dificultate, de prevenire a comportamentelor abuzive ale părinților și a violenței în familie, consiliază familiile cu mulți copii în întreținere, aplică măsuri de prevenire și combatere a consumului de alcool și droguri și a comportamentului delictiv precum și asistența medicală și stomatologică a preșcolarilor, elevilor și studenților.

Activitatea de asistență medicală școlară este asigurată de 46 specialiști (medici de medicină generală și medici dentiști, asistenți medicali și 1 mediator sanitar).

Tabel nr. 40- Activitatea de asistență medicală școlară din 2012

Consultații elevi	4824
Eliberare rețete	242
Eliberare scutiri ore sport	956
Examen medical de bilanț	601
Vizat scutiri medicale	912
Bilete de trimitere la specialiști	315
Depistare, izolare boli parazitare	56
Triaj epidemiologic (elevi)	31612
Efectuare tratamente	5612
Măsurători somatometrice	1412
Acțiuni de educație sanitară (clase)	659

SECȚIUNEA II – PROFILUL LOCALITĂȚII

Recoltări de produse biologice	543
Înregistrarea cazurilor noi de boli cronice	65
Întocmire de fișe medicale clasa I și clasa 0	629
Înregistrarea adeverințelor	2563
Consultații stomatologice	789
Tratamente stomatologice	413
Cazuri profilaxie	613
Examen de bilanț	254
Extracții dentare	56

4. Compartimentul Autoritate Tutelară

Are rolul de reprezentare a minorilor și persoanelor adulte și apărarea drepturilor acestora.

5. Compartimentul îngrijiri comunitare

Activitatea Compartimentului Îngrijiri Comunitare constă în acordarea de îngrijiri medico-sociale și de recuperare la domiciliu pentru persoane în vârstă și fără suport material și familial.

Număr total beneficiari (prestații) perioada: 03.01.2013 - 31.12.2013- 451 persoane totalizând peste 8783 de prestații medico-sociale, de recuperare și îngrijire la domiciliu asigurate de echipa Compartimentul de Îngrijiri Comunitare.

Tipuri de servicii oferite:

1 Recuperare și asistență medicală (Stabilirea diagnosticului funcțional, programe de exerciții terapeutice individuale stabilite în funcție de diagnosticul clinico-funcțional al fiecărui pacient în parte, educație sanitară cu pacienții în scopul prevenirii îmbolnăvirilor și menținerii stării de sănătate, aplicarea tratamentului la indicația medicilor specialiști);

2 Îngrijire la domiciliu (toaleta parțială sau totală, cumpărături, conversație, companie, pregătit și servit masa, mic menaj legat de habitatul clientului, schimbat lenjerie de pat și corp).

SECȚIUNEA II – PROFILUL LOCALITĂȚII

6. Compartiment Centru Local de Resurse în Economia Socială (CLRES), ce contribuie la:

- Creșterea gradului de conștientizare privind existența și utilitatea economiei sociale în rândul autorităților publice locale și al populației;
- Sprijinirea înființării și dezvoltării de structuri specifice economiei sociale (întreprinderi sociale);
- Contribuție la creșterea gradului de ocupare a persoanelor aparținând grupurilor vulnerabile prin facilitarea angajării acestor persoane în sectorul economiei sociale la nivel local.

Luând în considerare rolul, misiunea, obiectivele și activitățile CLRES Piatra Neamț, activitatea a cuprins, respectiv :

- Identificarea altor website-uri de specialitate ale altor organizații sau instituții care au în derulare proiecte similare sau activități specifice Centrelor locale/ regionale de Economie Socială - 7 identificări;
- Descărcarea, analizarea și diseminarea de informații, studii, cercetări, strategii, oportunități de finanțare curente sau viitoare, ghiduri de bună practică, cursuri de formare, legislație, statistici, newsletter-e și orice material care poate fi util activității: 20;
- Identificarea unor ONG-uri sau organizații de pe teritoriul municipiului în vederea contactării și realizării unor viitoare parteneriate în programe specifice, mai ales cele de formare ca „Antreprenor în Economia Socială” / Manager Întreprinde de Economie Socială: 4 ONG-uri;
- Participări la seminarii, proiecte în curs sau finalizate organizate de ONG-uri / alte organizații: 8 participări;
- Consiliere de specialitate a persoanelor aparținând grupurilor vulnerabile în domeniul „Economiei Sociale”: 20 persoane.

7. Centrul de servicii specializate pentru copii

Asigură servicii cu caracter social, medical, educațional pentru copii școlari cu vârste cuprinse între 7 ani și 18 ani, care provin din familii aflate în situații de risc social.

Acest Centru își desfășoară activitatea în Str. G. Călinescu, nr. 11.

Următoarele activități (în total de 642) cu beneficiarii direcți s-au derulat cu ajutorul voluntarilor și a profesorilor de specialitate:

- Creative, recreative școlare (meditații la materiile școlare la care copiii prezintă dificultăți de înțelegere/asimilare) și extrașcolare (organizarea cercului de pictură,

SECȚIUNEA II – PROFILUL LOCALITĂȚII

lectură, jocuri de mișcare, confecționarea materialelor decorative pe anumite teme în vederea expunerii lor în interiorul centrului, origami, inițiere în lucru de mână: semne de carte, servetele, felicitări la evenimente și sărbători importante), ținând cont de preferințele și particularitățile fiecărui copil: 604.

- De socializare și integrare socială - vizionări de filme cu teme educative, recreative și rol formator pozitiv, teatru: 20.
- Activități medicale și de îngrijire igienico-sanitare – educație în vederea dobândirii deprinderilor privind igiena corporală, alimentația sănătoasă, prevenirea îmbolnăvirilor: 14.
- Îmbunătățirea relației dintre copii și părinți - consilierea psihologică atât a beneficiarilor direcți (copiii) cât și a beneficiarilor indirecți (părinții): 2.
- Activități de prevenție desfășurate cu sprijinul Inspectoratului de Poliție al Județului Neamț - prevenirea victimizării copiilor, a accidentelor rutiere, furturilor din buzunare, a pornografiei infantile, a violenței domestice, a pericolelor legate de navigarea copiilor pe internet: 2.
- Servicii de asigurare a hranei: Zilnic, copiii au primit câte o gustare pentru asigurarea resurselor calorice necesare pentru buna desfășurare a activităților din cadrul centrului.
 - Numărul de beneficiari – media lunară: 64 de copii.
 - Numărul total de beneficiari în anul 2012: 86 copii.

În anul 2012 s-a înregistrat un număr de 22 cereri pentru înscrierea copiilor în centru, 18 cereri pentru încetarea dosarelor, 58 anchete sociale de reevaluare, 33 contracte de voluntariat.

8. Centru Social Împreună

Asigură furnizarea de servicii sociale, asistență, suport pentru tinerii care provin din familii defavorizate socio-economic și pentru tinerii care provin din centrele de plasament. În prezent un număr de **58 persoane** beneficiază de serviciile centrului.

9. Centrul de zi pentru Preșcolari „Castani”

Asigură servicii de protecția copilului în dificultate cu rol de a preveni abandonul și instituționalizarea preșcolarilor. Serviciile oferite sunt complementare demersurilor și eforturilor propriei familii, așa cum decurg din obligațiile și responsabilitățile părintești.

SECȚIUNEA II – PROFILUL LOCALITĂȚII

De serviciile acestui centru beneficiază în prezent în medie 25 de copii/lună, care primesc hrană zilnic în valoare de 6 lei/zi. Activitățile de socializare și educație sunt susținute de 2 educatori-puericultori și 1 infirmieră.

Părinții acestor copii beneficiază de consiliere socială și sunt stimulați să participe la activități comune cu copiii lor, la sărbătorirea zilelor de naștere, la serbările organizate în diferite ocazii, la activitățile educative.

10. Centrul Social „PIETRICICA”

Este o instituție de asistență socială cu personalitate juridică, în subordinea Consiliului Local. Obiectul de activitate al instituției este de acordare a serviciilor sociale în regim rezidențial pentru persoane vârstnice cât și a serviciilor de cantină socială pentru categoriile defavorizate socio – economic.

Parteneriate și acțiuni comune cu alte instituții/organizații

Colaborarea cu organizațiile neguvernamentale și cu alte instituții s-a concretizat în convențiile și protocoalele de colaborare încheiate cu: Fundația de Îngrijiri Comunitare Piatra Neamț, ARAS, Asociația Luceafărul, Fundația HAVEN, Asociația pentru Sănătate, Educație și Familie – Filiala Moldova, Asociația „AQUILA”, Global commercium –București, Colegiul Tehnic „Gh. Cărtianu”, Liceul Pedagogic „Gh. Asachi”, Grupul Școlar Economic și Administrativ, Asociația „Tineretul Ortodox Român”, Asociația de Sprijin Comunitar ACS, Asociația „Frați și surori mai mari”, Inspectoratul de Poliție al Județului Neamț, DGASPC Neamț, DSP Neamț, Asociația Națională a Psihologilor de Familie din România- filiala Neamț, Seminarul Teologic Piatra Neamț, Fundația Umanitară „PRO CARIT”, Serviciul de Probațiune de pe lângă Tribunalul Neamț, Parohia „Sf. Ilie Tesviteanul” Piatra Neamț, Biserica Adventistă, Biserica Penticostală Elim, aceste organizații asigurând acordarea de servicii sociale complementare celor oferite de Direcția de Asistență Socială.

Nivelul de trai in Piatra Neamt - aspecte cheie identificate pe grupe vulnerabile prioritare

1. Adulți cu dizabilități (sau aparținătorii acestora):

- Resurse financiare insuficiente;
- Accesul redus pe piața muncii;
- Lipsa unor campanii de sensibilizare a angajatorilor;

SECȚIUNEA II – PROFILUL LOCALITĂȚII

- Lipsa unor campanii de informare și de conștientizare pentru a îmbunătăți imaginea și integrarea socială a persoanelor cu dizabilități în societate;
- Nevoia de îmbunătățire a calității educației oferite prin învățământul special;
- Nevoia de îmbunătățire a accesibilității pentru persoane cu dizabilități fizice;
- Nevoia de sprijin pentru îmbunătățirea sau adaptarea condițiilor de locuit;
- Lipsa resurselor pentru adresarea problemelor medicale specializate (inclusiv necesare spitalizării);
- Raritatea centrelor de recuperare și nevoia unei game mai largi de servicii pentru adulți cu handicap.

2. Copii cu dizabilități:

- Nevoia unor indemnizații mai mari care să crească nivelul de trai al familiilor în care există o persoană cu handicap;
- Îngrijorări privind soarta copiilor după decesul părinților care au rol de îngrijitori, îmbinat cu îndoieli privind calitatea vieții în cazul instituționalizării;
- Lipsa sprijinului instituțional este reflectată și în cazurile în care tatăl părăsește familia, sau se îndepărtează de problemă (de exemplu recurgând la alcool);
- Necesitatea deschiderii unor centre de recuperare;
- Lipsa diversității serviciilor pentru perioada când copiii vor deveni adulți;
- Nevoia de a se deconecta de problemă beneficiind de servicii în centre respiro.

3. Vârstnici:

- Insuficiența veniturilor pentru acoperirea tuturor nevoilor, inclusiv problemele de sănătate;
- Sentimentul de singurătate;
- Probleme de sănătate care îngreunează mobilitatea;
- Raritatea personalului medical specializat pe problemele de sănătate ale vârstei a treia;
- Nevoia de îngrijire;
- Incapacitatea de acoperire a nevoilor sociale prin servicii sociale.

4. Romi

- Greutăți în identificarea unor locuri de muncă;
- Lipsa de deschidere a angajatorilor privind capacitățile și devotamentul persoanelor rome și nevoia de a fi evaluați individual;

SECȚIUNEA II – PROFILUL LOCALITĂȚII

- Lipsa documentelor de proprietate asupra locuințelor și a spațiilor pe care sunt amplasate în prezent casele romilor sunt lipsite de titlu de proprietate, romii fiind tolerați de primărie și de comunitate; nevoia de a avea o locuință în proprietate;
- Lipsa de siguranță a vieții de zi cu zi;
- Nevoia de școlarizare continuă;
- Posibilitățile reduse de a ține copiii la școală.

5. Șomeri

- Dificultăți financiare și greutăți în a face față tuturor cheltuielilor în cazul în care există persoane dependente financiar de actualele persoane șomere;
- Problema locurilor în creșe, inclusiv pentru familiile monoparentale;
- Dificultatea de a găsi un loc de muncă datorită numărului redus de oferte – nevoia de dezvoltare a unor locuri de muncă la nivel local;
- Nevoia de flexibilizare a angajatorilor în procesul de angajare;
- Abuzuri din partea angajatorilor;
- Concedierea persoanelor care mai au puțin timp până la pensionare;
- Dificultăți în orientare sau înțelegere privind nevoile pieței muncii;
- Lipsa de perspective.

Nivelul de trai din Regiunea Nord-Est, conform datelor furnizate de Ministerul Muncii Familiei și Protecției Sociale în „Raportul privind incluziunea socială în România la nivelul anului 2011” indică faptul că în regiune se înregistrează al doilea nivel (după regiunea Sud-Vest) al ratei de săracie absolute (ponderea numărului de persoane aflate sub pragul absolut de săracie din totalul populației), de 6,6%, de circa 4 ori mai mare decât cel din Regiunea București-Ilfov. Mai mult, în regiune se înregistrează cea mai mare pondere a populației sărace (conform definiției săraciei absolute) din totalul populației sărace din România – 22,5%.

Analizând datele prezentate mai sus, putem afirma că măsurile implementate de serviciile publice de asistență socială din Piatra Neamț au contribuit la îmbunătățirea nivelului de trai al populației, însă pentru reducerea săraciei și a excluziunii sociale, sunt esențiale politici bine concepute privind ocuparea forței de muncă și educația, care coroborate cu celelalte politici de dezvoltare pentru perioada 2014-2020, să ajute la o revenire rapidă a economiei locale.

CAP.8 TURISMUL ȘI POTENȚIALUL TURISTIC

În sens larg, potențialul turistic al unui teritoriu reprezintă ansamblul elementelor naturale, economice și cultural – istorice, care prezintă anumite posibilități de valorificare turistică, dau o anumită funcționalitate pentru turism și constituie premise pentru dezvoltarea activității de turism. Un teritoriu interesează din punct de vedere turistic în măsura în care oferă resurse turistice naturale sau antropice, acestea fiind privite ca atracții turistice sau resurse turistice.

Reședință a județului Neamț și principalul centru urban, administrativ, economic și cultural al acestuia, municipiul Piatra Neamț reprezintă una din componentele importante ale zonei urbane a României.

Situat pe amplasamentele unor importante situri istorice (descoperirile arheologice relevă urme ale civilizației mezoliticului - Poiana Cireșului (cca. 12.000 î.e.n.), la Bâta Doamnei, Ciritei, Lutărie, Văleni-Bolovoia, Cozla și Dărmănești, unde au fost descoperite fragmente de ceramică, obiecte de piatră și silex aparținând civilizației Cucuteni (cca. 3.600 - 2.600 î.e.n.), epocii bronzului (mileniul II î.e.n.) și civilizației geto-dacice (sec. II î.e.n. - II e.n.)) și beneficiind de un cadru natural avantajos și de legături ușoare către toate punctele cardinale, municipiul Piatra Neamț a reușit să evolueze mult de-a lungul timpului. Astfel, micul centru de producție agricolă și meșteșugărească de la începutul secolului al XVII-lea și-a diversificat producția, astfel că spre sfârșitul secolului al XVIII-lea și începutul secolului al XIX-lea Piatra (așa cum se numea actualul Municipiu) a devenit cel mai important centru urban și comercial al ținutului Neamț. Încep să apară o serie de noutăți în domeniul tehnic, precum „moara” de hârtie a lui Gheorghe Asachi (08 noiembrie 1841), urmată în 1852 de prima fabrică de postav deținută de familia Grulich. Ulterior, apar diverse fabrici - de chibrituri, cherestea, săpun, bere, fapt ce impune necesitatea construirii căii ferate pe ruta Piatra-Neamț - Bacău (15 februarie 1885). De asemenea, se deschide o filială locală a Băncii Naționale, iar la nivel educațional și cultural se înființează prima școală publică și primul teatru din Piatra (anul 1832).

În acest context, ansamblul tuturor factorilor (naturali, sociali, istorici și economici) au condus la individualizarea unui ansamblu geografic urban complex și original, cu un potențial turistic natural și antropic care poate constitui *premisă și factor fundamental de dezvoltare a turismului local și regional*.

Primele mențiuni scrise despre această așezare sunt datorate Cronicii rusești (cca.1387-1392) și documentelor ocazionate de expediția regelui Sigismund de Luxemburg în Moldova în anul 1395. Dintre documentele interne, este menționat actul din 31 iulie 1431, prin care Alexandru cel Bun a dăruit Mănăstirii Bistrița două prisaci și o „casă a lui Crăciun de la Piatra”.

SECȚIUNEA II – PROFILUL LOCALITĂȚII

8.1 Potențialul turistic natural

Potențialul turistic natural reprezintă totalitatea resurselor turistice pe care le oferă cadrul natural prin componentele sale: relief, condiții climatice, ape, vegetație și faună, urmărind atragerea fluxurilor de turiști în vederea petrecerii vacanțelor.

Având o locație privilegiată, în regiunea istorică a Moldovei din estul României și în vecinătatea estică a Carpaților Orientali, Piatra-Neamț este considerat a fi unul dintre orașele pitorești ale țării, resursele naturale reflectând această stare de lucruri și aducându-și aportul la diversificarea și nuanțarea ofertei turistice generale a municipiului.

De asemenea, municipiul Piatra-Neamț a fost atestat, în octombrie 2009, drept stațiune turistică de interes național, devenind astfel a doua localitate din județul Neamț, după orașul Târgu Neamț, ce a câștigat acest statut.

Relieful (potențialul morfoturistic)

Municipiul Piatra Neamț este situat într-un bazin intramontan, la confluența apelor Bistriței și Cuediului, pe terasele celor două râuri la extremitatea de nord a depresiunii Cracău-Bistrița.

Marile unitati de relief care includ în cuprinsul lor teritoriul municipiului Piatra Neamț aparțin Carpaților Orientali și Subcarpaților Moldovei. Regiunea muntoasă de pe teritoriul orașului cuprinde părți din două unități de relief ale grupei centrale a Carpaților Orientali, respectiv Munții Stânișoarei și Munții Gosmanului. La est de regiunea montană se desfășoară unitatea morfostructurală a Subcarpaților Moldovei, din cadrul căror municipiul Piatra Neamț cuprinde o mică parte din Depresiunea Cracău - Bistrița.

Munții Stânișoarei - constituie o unitate bine individualizată în cadrul municipiului Piatra Neamț, cuprinzând doar extremitatea lor sudică. Culmea principală are o orientare generală NV - SE, conformă cu structura geologică (aici predomină marnele, șisturile argiloase și dispilice, acoperite uneori de depozite loessoide; cam aceeași structură geologică o întâlnim și pe Carloman, prelungirea vestică a Cozlei). Altitudinea maximă ajunge la 806 m în Vârful Prihodiste, 665 m în Vârful Trei Căldări și 651 m în Vârful Cozla.

Munții Gosmanului - ocupă partea sudică a municipiului Piatra Neamț și această unitate aparține flisului extern carpatic (conglomerate, gresii, marne, șisturi argiloase, impermeabile) care explică deseale alunecări de teren înregistrate aici de-a lungul anilor.

Între cele două unități montane prezentate se situează valea largă a Bistriței, cunoscută în general sub denumirea de culoarul Bistriței. Aspectul actual este rezultatul unei evoluții îndelungate. Formele de relief caracteristice sunt cele datorate proceselor fluviale, de eroziune, transport și acumulare. Caracterul de culoar este dat de largimea mare a văii, care capătă un aspect depresionar. În zona orașului, altitudinea absolută a văii oscilează între 290-320 m, iar lățimea de 0,5-2 km. Adâncimea văii față de nivelul culmilor limitrofe ajunge la 200-350 m, în această

SECȚIUNEA II – PROFILUL LOCALITĂȚII

unitate se dezvoltă două trepte de terase de luncă și două de versant (terasele de 10-15 m și 15-20 m).

Măgura Pietricica (529 m), înălțime solitară care particularizează întreaga zonă a orașului este o imensă relicvă geologică, un rest dintr-o cută sariată și răsturnată ce datează din paleogenul flisului, cumulează toate formațiunile specifice acestei regiuni, inclusiv straturi oligocene cu bogate depozite fosiliere (pești, crabi și insecte; colecția se păstrează la Muzeul de științele naturii din Piatra Neamț și constituie una din cele mai bogate din Europa).

Fragmentarea lanțului muntos din jurul orașului este rezultatul acțiunii unor factori tectonici și de eroziune care s-au manifestat în timp, cu intensitate diferită. Au rezultat astfel văile și culoarele care separă Pietricica de Cozla și Cernegura, Cozla de Carloman, cel mai spectaculos fenomen fiind izolarea completă a Pietricicăi și aducerea ei la forma actuală. Tot pe baza acțiunii factorilor tectonici și de eroziune (rolul principal revenind râului Bistrița) se explică și forma actuală pe care o are Bâțca Doamnei, înălțime cu versanți abrupti care se individualizează la extremitatea vestică a municipiului.

Depresiunea Crăcau - Bistrița

La est de regiunea montană se desfășoară unitatea morfostructurală larg cutată a Subcarpaților Moldovei, unde în partea lor centrală se desfășoară Depresiunea Crăcau - Bistrița. Are aspectul unei unități uniforme, cu fragmentare slabă, relieful înregistrând o cădere progresivă de la nord către sud în sensul de scurgere a principalelor râuri care o drenează. Partea estică a municipiului Piatra Neamț se suprapune peste partea central - vestică a acestei unități, unde predomină în special terasele mijlocii și înalte ale Bistriței.

Un aspect interesant din această zonă îl reprezintă valea inferioară a Cuejdiului. Râul Cuejdi, după ce iese din munți și curge câțiva kilometri prin Depresiunea Subcarpatică, în loc să-și continue drumul spre sud, face un cot spre vest și intră în zona montană, formând defileul de la Piatra Neamț. În urma cercetării recente, s-a demonstrat că zona dintre Vârful Pietricica și Dealul Vulpea este „opera” Bistriței până la nivelul de 40-50 m altitudine relativă. Cuejdiul a fost dirijat pe actualul traseu numai după desființarea brațului Bistriței care curgea printre Cozla și Pietricica. Defileul de la Piatra Neamț își datorează formarea nu captării Cuejdiului ci unui fenomen de despletire a Bistriței la ieșirea din munți.

Relieful fluviatil

Sectorul Bistriței ce străbate municipiul Piatra Neamț are o direcție VNV-ESE având o lungime de peste 9 km. Principalul afluent ce-și desfășoară integral bazinul de recepție pe teritoriul municipiului este râul Doamna. El se află pe dreapta Bistriței cu o lungime de 8 km. Tot pe dreapta se află pârâul Mănăstirea, dar care are o lungime mai mică. Din sectorul nordic al Munților Stânișoarei debusează râuri mai scurte, cum ar fi Sărata, Cărbunoasa și Borzogheanul, a căror lungime oscilează între 2-4 km. Pentru sectorul extracarpatic, principalul afluent al Bistriței este Cuejdiul, care pe teritoriul municipiului străbate o distanță de peste 6 km.

SECȚIUNEA II – PROFILUL LOCALITĂȚII

Forme de relief fluviatil

Albia minoră - reprezintă cea mai nouă formă de relief, fiind situată la nivelul cel mai jos al văilor. Morfologia ei este destul de variată, având uneori lățimi de la câțiva metri până la peste 50 m. Adâncimea albiei este mică și în general nu depășește 2-3 m. Este de menționat faptul că mai ales pe afluenți se înscriu frumoase meandre mininaturale pe pâraiele Doamna, Sărata, Borzogheanul, care uneori pot fi ușor adâncite. În urma amenajărilor hidrotehnice de pe Bistrița, numeroase brațe ale albiei minore au rămas părăsite.

Terasele - trebuie considerate acele trepte de relief formate datorită acțiunii de transport și depunere a râurilor. După altitudinea lor relativă, ele pot fi clasificate în două categorii:

- terasele de luncă
- terasele de versant

Terasele de luncă - acestea constituie cel mai tânăr relief fluviatil. În cadrul lor s-au evidențiat două trepte - cea de 0,5-1,5 m și cea de 2-4 m altitudine relativă.

Terasele de versant - sunt cele care au o altitudine relativă destul de ridicată, fiind ferite în general de inundații, râurile afectându-le doar prin mărime laterală (distructivă). Atitudinea lor relativă diferă între sectorul carpatic și cel subcarpatic. Terasele de 4-5 m se întâlnesc în general în sectorul extracarpatic, fiind specifice râului Cuejdi și pâraului Frăsinel. Terasele la 10-15 m au cea mai mare extindere pe stânga Bistriței, începând din dreptul pâraului Sărata. Largimea ei crește de la Vest spre Est, având o formă evidentă de pâlnie, unde ajunge la o lățime de 1,5 km. Terasa de 15-20 m cuprinde un areal în chiar centrul municipiului Piatra Neamț. Aici se cantonează o bună parte din vechea vatră a orașului, dintre Turnul lui Ștefan cel Mare și pâraul Sărata, constituind partea cea mai înaltă a vechiului intravilan. Terasa de 35-40 m face parte din categoria teraselor mijlocii de versant. Ea se situează în partea estică a municipiului din sectorul extracarpatic. Începe de sub Dealul Pietricica, unde apare la nivelul unui fund de uluc ce ar indica un vechi curs. În partea ei superioară are un strat de luturi cu grosimi de 5-8 m, sub care urmează prundișuri cu grosimi din ce în ce mai mici. Podul terasei este parazitat de glacisuri coluviale la contactul cu versanții limitrofi. Terasele de 100-120 m aparțin teraselor înalte (superioare) de versant și este fragmentată în suprafețe mici la sud de Dealul Humăriei, spre Dealul Vărăriei din partea estică a arealului orașului, fiind considerată de I. Donisă (1968) ca marcând vechiul traseu al Cuejdului. Terasa de 140-160 m face parte tot din categoria teraselor de versant superioare, reprezentând cel mai înalt nivel acumulativ, apărând insular în Dealul Vulpea, unde pietrișul apare la zi.

Relieful antropogen

Relieful antropogenic reprezintă o categorie de mică importanță, dacă ne referim la forme concrete (barajuri, diguri, ramblee), pe care îl întâlnim în toate bazinele.

În cazul Munților Stânișoarei, despăduririle au contribuit la accelerarea eroziunii; construirea drumurilor pe versanți a dus la amorsarea numeroaselor alunecări de teren; apariția lacurilor de acumulare a determinat deranjarea echilibrului dinamic al versanților și în consecință la declanșarea unor noi procese, la apariția reliefului lacustru.

SECȚIUNEA II – PROFILUL LOCALITĂȚII

Ca urmare a intervenției antropice, au apărut *două tipuri de relief antropic: relieful antropogen de excavare și relieful antropogen de acumulare.*

Relieful antropogen de excavare a rezultat prin efectuarea săpăturilor necesare sistemelor hidroenergetice, a căilor de comunicație, a exploatării unor materiale de construcție.

Canalele au fost create în scopul dirijării apei Bistriței sau afluenților Cujeiului, săpate în cadrul lucrărilor hidroenergetice, de alimentare cu apă industrială sau potabilă, de rectificare a cursurilor. Cel mai mare tronson de canal este cel care începe de la Piatra Neamț, din dreptul fostei fabrici Pergodur și se termină la Buhuși, cu lățime de circa 25 m și adâncimi ce variază între 3-6 m. Acest canal, pe un mic sector, se suprapune albiei majore, după care este săpat în terasa de 10-15 m.

Debleurile sunt formele rezultate din excavații pentru instalarea căilor de comunicații, având forma unor șanțuri mari sau a unor trepte tăiate în versanți. Astfel de amenajări au fost realizate pentru a coborî calea ferată de pe terasa de 10-15 m în luncă.

Carierele reprezintă excavații efectuate în versanți, terase sau albie pentru excavația materialelor de construcții. În aval de oraș, în albia majoră a Bistriței se găsesc numeroase cariere de balast, iar sub Dealul Vulpea o carieră de argilă.

Tunelurile și galeriile au fost săpate cu scopul realizării canalizării (infrastructurii) orașului sau pentru a dirija pâraiele Sărata și Borzogheanul în interiorul intravilanului. Un alt tunel este cel realizat în timpul domniei lui Ștefan cel Mare, cu scop defensiv. Gura de intrare a acestuia se afla în versantul Cozla, dinspre zona centrală a orașului. Astăzi acest tunel este în cea mai mare parte surpat, la intrare fiind amenajat Muzeul Curtea Domnească.

Relieful antropogen de acumulare (de depozitare) este rezultatul din construirea unor căi de comunicații, diguri, canale sau din depozitarea unor materiale provenite din lucrări de excavație. Includem aici: rambleele, barajele, digurile.

Rambleele sunt forme apărute prin depozitarea materialului pentru construirea șoselelor și căilor ferate. Realizarea șoselei și căii ferate Bacău - Bicăz a impus apariția acestora și pe teritoriul municipiului Piatra Neamț.

Barajele și digurile sunt construcții care se impun în relief prin amplasarea lor. Așa este cazul barajelor de la cele două lacuri de pe Bistrița sau a digului de pe stânga lacului Doamna, construit pentru a feri de inundații intravilanul orașului.

Resursele din subsol

Pe Muntele Cozla au fost descoperite în 1882 izvoare de ape minerale cloruro-sodice și sulfuroase, recomandate în tratarea afecțiunilor digestive și circulatorii. Deși aceste ape au atras în trecut la Piatra Neamț mii de turiști, exploatarea nerațională a dus, în timp, la colmatarea lor.

De asemenea, în rocile din care sunt alcătuite culmile ce delimitează municipiul Piatra Neamț (marne, gresii, șisturi disodilice) s-au descoperit numeroase fosile de pești și scoici, care pot fi văzute la Muzeul de Științe Naturale din Piatra Neamț.

Clima (potențialul bioclimatic)

Clima specifică municipiului Piatra-Neamț și arealului său periurban este caracteristic regiunilor colinare cu altitudini absolute cuprinse în ecartul 300-700 m, cu trăsături specifice legate de prezența unității depresionare Cracău-Bistrița, favorizând un climat temperat continental. Municipiul este la adăpost față de masele de aer rece și de gerurile din timpul iernii, are veri scurte, răcoroase și plăcute și toamne lungi, bucurându-se de avantajele unei naturi unice. Este un „mic paradis” de vacanță, confirmat prin atestarea zonei Piatra Neamț în anul 2010 ca stațiune turistică de interes național (HG 511/2010).

Pe acest fond, principalele elemente care definesc bioclimatul specific zonei prezintă următoarele valori:

- *componenta termică* a înregistrat o medie anuală cu creșteri progresive de la vest spre est, din zona montană spre regiunea dealurilor subcarpatice și de podiș. Valorile extreme absolute ale temperaturii aerului sunt semnificative, indicând importanța factorilor locali în modificarea vremii (maxima de 38,6° C în august 1952, minima de - 33,2°C în februarie 1954). În anul 2013, conform datelor înregistrate la stația meteorologică Piatra Neamț, temperatura a avut o medie anuală în jurul valorii de 7,3°C, temperatura minimă (luna ianuarie) fiind de -15,9°C, iar maxima (luna iunie) de 31,5°C.
- *Precipitațiile* au valorile medii cele mai mari în regiunea montană, scăzând cu cât ne deplasăm spre est (Ceahlău-Toaca peste 700 mm, Piatra Neamț 649 mm, Roman 529 mm). Fenomenul se explică atât prin scăderea în umiditate a maselor de aer venite dinspre vest care, în deplasarea lor peste Carpații Orientali, lasă precipitații mai abundente pe versanții vestici, cât și prin pătrunderea în extremitatea estică a județului, dinspre est sau sud-est, a unor mase de aer puternic continentalizate, care provoacă în cele mai multe cazuri secetă.
- *Vânturile* din zona Piatra Neamț, pe anotimpuri, se mențin dominante, dar variază ca și frecvență, cele dominante fiind vânturile de Vest și Nord – Vest. Primăvara este anotimpul în care se constată o creștere a frecvenței vânturilor pentru aproape toate direcțiile, pentru cele de vest, sud-est și nord (33,8%, pentru vânturile din vest, 15,1 % pentru cele din sud-est, respectiv 14,4 % pentru nord) și depășesc puțin valorile pentru frecvența pe aceleași direcții a vântului în anotimpul de iarnă.
- *Umiditatea* din zonă indică frecvente cazuri de zile foarte uscate în special primăvara. Numărul zilelor cu umiditate relativă $\leq 50\%$ este destul de ridicat (peste 115 zile/an), cele mai multe întâlnindu-se în lunile intervalului aprilie – octombrie.

Disconfortul termic este moderat, atât cel prin încălzire, cât și cel prin răcire, oscilând între 5-10 zile, vara (valorile mici din arealele joase datorându-se poziției de adăpost conferită de unitățile montane înconjurătoare și a unui grad de împădurire relativ ridicat pe ansamblul regiunii) și tot atâtea cu disconfort prin răcire (iarna).

Condițiile bioclimatice de sejur în această regiune, reprezentate de factorii termici, hidrici (umezeală) și cei dinamici ai atmosferei, indică un bioclimat favorabil pentru odihnă, practicării

SECȚIUNEA II – PROFILUL LOCALITĂȚII

de activități turistice în aer liber, indicat persoanelor care nu suportă stresul factorilor climatici, dar și persoanelor sănătoase.

Apele (potențialul resurselor de apă)

Întregul județ Neamț dispune de importante resurse de apă de suprafață și subterane. În cadrul rețelei hidrografice de suprafață, *apele curgătoare* cele mai importante sunt râurile Bistrița și Cueurdi.

Râul Bistrița izvorăște din munții Rodnei - județul Suceava și străbate județul Neamț pe o lungime de 118 Km, având suprafața bazinului hidrografic de 3678,0 kmp. Altitudinea medie a bazinului hidrografic este de cca. 920 m, iar relieful se caracterizează prin masivitate și altitudini mai mari în vest și în partea superioară a bazinului hidrografic, apoi tot mai reduse spre est și sud-est. După anul 1960, cursul mijlociu și inferior al râului Bistrița a fost amenajat hidroenergetic prin construirea unui număr de 9 lacuri de acumulare și a 13 hidrocentrale. Cel mai mare lac de acumulare este Izvorul Muntelui, cu un volum de 1,12 miliarde mc.

Râul Cueurdi este afluent de partea stângă a râului Bistrița, cu o lungime totală de 24 km și o suprafață de 100 kmp, albia râului fiind amenajată în zona municipiului Piatra Neamț. Râul străbate o serie de localități pe o distanță apreciabilă, calitatea apei râului fiind influențată de poluarea difuză exercitată de localitățile riverane prin diversele tipuri de deșeuri depuse pe maluri și de municipiul Piatra Neamț, prin evacuările necontrolate de ape menajere prin canalele pluviale.

Printre pâraiașele cu debite variabile mai pot fi amintite: Doamna, Sărata, Cărbunoasa, Valea Viei, Potocina.

Lacurile de pe raza municipiului Piatra Neamț sunt acumularea Bâta Doamnei (255 ha și un volum de cca. 10 mil. mc, format de barajul cu același nume) și lacul Reconstrucția (10 ha și un volum de cca. 250 mii mc, din care se desprinde canalul hidrotehnic al Bistriței), ambele fiind lacuri de acumulare pe râul Bistrița.

Lacurile de acumulare Vaduri (120 ha) și Pângărați (155 ha), aflate la aprox 10, respectiv 14 km de Piatra Neamț, au statut de arii de protecție specială avifaunistică.

Regimul și raspândirea **apelor subterane** sunt determinate de condițiile structural – litologice și de etajarea principalelor condiții fizico – geografice, cele mai bogate pânze freatice fiind cuprinse în lunca și terasa râului Bistrița. Din punct de vedere hidrogeologic, bazinul hidrogeografic al Râului Bistrița are condiții variate de acumulare a apelor subterane, freatice sau de adâncime, în funcție de structura geologică, de condițiile de scurgere și de posibilitățile de infiltrare a apelor meteorice în subteran.

De la izvoare pâna la ieșirea din Piatra Neamț, cursul Bistriței se află în zona cristalino-mezozoică și în zona flisului cu următoarele caracteristici generale: sectoarele constituite din șisturi cristaline sau din roci sedimentare mezozoice sau paleogene sunt lipsite de strate acvifere de adâncime.

SECȚIUNEA II – PROFILUL LOCALITĂȚII

Flora și fauna (potențialul biogeografic)

Flora prezintă în Piatra Neamț și în împrejurimi este destul de bogată și variată. Suprafețele ocupate de păduri se situează în nordul și sudul municipiului, mai ales spre partea vestică și sunt formate în general din conifere (brad, molid și pin), din foioase (fag, mestecăn, carpen, stejar, cireș, măr, plop), dar și din arbuști (corn, măceș, alun, etc.). În zonă sunt prezente și numeroase specii de graminee, flori și plante caracteristice stepei. În această zonă au fost identificate specii rare de floră, cum ar fi: Adonis flammea, Iris X piatrae, Dactylorhiza incarnata ssp. incarnata, Sisymbrium irio (foarte rară). Datorită caracterului particular al florei, a fost declarată **rezervația naturală „Dealul Vulpii – Boțoaia”**. Rezervația botanică (fânețele care formează pajiștea seculară „Dealul Vulpii”) este localizată pe versantul sud - vestic al dealului Vulpea, din apropierea cartierului Ciritei, component al municipiului Piatra Neamț. Această rezervație floristică cunoscută sub numele de „Ochiul de stepă”, a fost propusă pentru prima dată și aprobată ca rezervație naturală în anul 1971, pentru o suprafață de 2 ha, care se desfășoară în principal pe direcția NV- SE, a pantelor sud - vestice, ale dealului Vulpea. Rezervația floristică „Dealul Vulpii” în care sunt enumerate 28 de specii de plante care caracterizează stepa, este delimitată de pantele de SV ale Dealului Vulpea, la o altitudine cuprinsă între 370 și 420 m, pe un sol brun de pădure în degradare.

Pe lângă **rezervația naturală „Dealul Vulpii – Boțoaia” (Ochiul de stepă)**, care ocupă 2 ha, pe teritoriul Municipiului Piatra Neamț sunt situate alte patru **arii naturale protejate**, declarate la nivel național prin Legea 5/2000 privind aprobarea Planului de amenajare a teritoriului național – secțiunea a III-a – zone protejate:

- Locul fosilifer Cozla – 10 ha;
- Locul fosilifer Cernegura – 198,2 ha;
- Locul fosilifer Pietricica – 39,5 ha;
- Locul fosilifer Agârcia – 1 ha.

O altă rezervație ce trebuie menționată, deși se află în arealul comunei Gârcina, este Rezervația naturală de tip acvatic Cuejdel (Lacul Crucii). Lacul Cuejdel, numit uneori și Lacul Crucii după forma sa, este unul din cele mai mari lacuri de baraj natural din țară și cel mai tânăr. Lacul s-a format în mai multe etape începând cu anul 1978 pe cursul mijlociu al pârâului Cuejdel prin surpări și alunecări succesive la baza Culmii Munticelu. Etapa decisivă de formare a lacului a fost alunecarea de teren din anul 1991, specialiștii susținând că aceasta a fost cauzată, cel mai probabil de cutremurul din anul 1990, la care s-au adăugat ploile intense din anul următor. Cu această ocazie barajul natural format a blocat întreaga vale, determinând acumularea unei mari cantități de apă. Principala cauză a multiplelor alunecări de teren a fost defrișările produse pe versantul stâng îndeosebi în perioada 1950-1960 și construcția vechiului drum forestier în această zonă.

Pădurile, în suprafață totală de 3.448 de hectare, reprezintă 44,5% din suprafața administrativă a municipiului și 64% din extravilan. Acestea sunt identificate ca fiind:

SECȚIUNEA II – PROFILUL LOCALITĂȚII

Dobreni - Pădurea de mestecăn, aflată la aprox. 10 km de Piatra Neamț, se întinde pe o suprafață de 37 ha și se compune din arboret pur de mestecăn.

Pângărați – Pădurea de tisă, aflată la aprox 12 km de Piatra Neamț

Cu o suprafață de 2 ha, rezervația protejează arbori de tisă care au diametrul trunchiului de 10 – 15 cm și vârstă de peste 60 de ani. Datorită tăierilor abuzive din trecut, tisa este în prezent destul de rară în pădurile noastre și este ocrotită prin lege ca monument a naturii.

Brateș (comuna Tarcău), aflat la aprox 20 km de Piatra Neamț

Pe o suprafață de 30,7 ha se află o pădure de rășinoase și amestec de rășinoase, fiind un loc preferat de cocoșul de munte.

Goșman (comuna Tarcău), la 18 km de Piatra Neamț

Cu o suprafață de 175 ha, este o adevărată pădure virgină, al cărui arboret de molid, brad, fag, are vârste cuprinse între 140 - 160 de ani și poate atinge înălțimi de peste 60 m și diametru la bază de peste 150 cm.

Dumbrava Roșie (rezervația floristică de smeeoie) situată pe fruntea terasei de 35-40 m pe o pantă de 43° la granița municipiului cu comuna Dumbrava Roșie.

Datorită varietății formelor de relief, a varietății habitatelor, **fauna** este extrem de bogată. Lacul Bâta Doamnei reprezintă un important cartier de iernare pentru populații numeroase de specii de păsări acvatice: *Anas platyrhynchos* (rața mare), *Anas penelope* (rața fluierătoare), *Anas crecca* (rața mică), *Cygnus olor* (lebăda de vară), *Cygnus cygnus* (lebăda de iarnă), *Tachibaptus rufficollis* (corcodel mic), *Bucephala clangula* (rața sunătoare), *Fulica atra* (lișița), *Larus argentatus* (pescăruș argintiu), pe versanții din jurul acestuia se întâlnește o bogată avifaună: *Accipiter nissus* (uliu păsărar), *Accipiter gentilis* (uliu porumbar), *Falco peregrinus* (șoim călător), *Columba palumbus* (porumbel gulerat), *Athene noctua* (cucuvea), *Streptopelia turtur* (turturica), *Cuculus canorus* (cuc), *Picus canus* (ghionoaie sură), *Picus viridis* (ghionoaie verde), *Parus major* (pițigoi mare), *Parus palustris* (pițigoi sur), *Fringilla coelebs* (cinteza), *Turdus merula* (mierla). În pădurile din jurul orașului întâlnim o bogată faună cinegetică: *Capreolus capreolus* (căprior), *Sus scrofa* (mistreț), *Vulpes vulpes* (vulpe), *Lepus europaeus* (iepure), *Sciurus vulgaris* (veverița), *Meles meles* (vieveze). Herpetofauna este reprezentată de *Natrix natrix* (șarpe de casă), *Natrix tessellata* (șarpe de apă), *Lacerta viridis* (gușter), *Anguis fragilis* (năpârca) și diferite specii de amfibieni.

8.2 Potențialul turistic antropic

Potențialul turistic antropic este format din ansamblul de obiective create de societate care îndeplinesc condițiile valorificării pe plan turistic. Obiectivele turistice antropice existente în prezent au fost ridicate de om în alte scopuri, însă pe măsură ce acestea au devenit reprezentative pentru o anumită regiune sau etapă istorică, socială, culturală sau tehnică, au ajuns să fie

catalogate ca potențial turistic antropic, având rolul de a reîmprospăta memoria socială a vizitatorului.

Este evident faptul că și atracțiile turistice antropice ale municipiului Piatra Neamț, ca și varietate și valoare, sunt organic legate de componentele civilizației umane de natură materială și spirituală.

8.2.1 Obiective cultural-istorice

A. Monumente și situri arheologice

Vestigiile arheologice reprezintă etape emoționante în antropizarea spațiului geografic. Valențele turistice rezultă, în principal, din vechimea și valoarea lor artistică, istorică, dar și prin accesibilitate, aceste mărturii istorice fiind reprezentative pentru civilizația și cultura românească. Oferta turistică în acest domeniu în Piatra-Neamț nu este foarte bogată, dar este deosebit de valoroasă.

Situl arheologic „Dealul Bâta Doamnei”

La 4 km de centrul orașului Piatra-Neamț, spre apus, dincolo de Schitul și zona/cartierul Doamna, pe o prelungire nordică a muntelui eponim, se înalță ca o strajă a lacului de acumulare construit prin amenajarea hidroelectrică a văii Bistriței, Bâta Doamnei. Este o înălțime izolată (457 m), smulsă din lanțul muntos, cu pante prăpăstioase spre apă, accesibilă doar dinspre sud, unde un drum modernizat înaintază până la poalele stâncoase. De aici, un drum improvizat urcă lin până pe creastă, unde s-au descoperit ruinele Cetății Dacice de pe Bâta Doamnei, una dintre cele mai interesante și mai comentate fortificații antice din Moldova.

Vestigiile arheologice de pe Bâta Doamnei au fost descoperite de către neobositul cărturar și cercetător Constantin Matasă, fondatorul Muzeului de Istorie din Piatra-Neamț, care în urma unor sumare investigații făcute în 1928, semnalează într-un context neolitic-cucutenian și existența elementelor La Tene.

Vestigiile dacice de pe Bâta Doamnei ocupă o suprafață de aproape 20.000 mp pe creasta înălțimii, folosindu-se platoul central și terasele vestice, iar în unele cazuri și suprafețele nivelate în mod special pentru construcții.

Valoarea științifică, istorică sau testimonială a siturilor arheologice nu trebuie confundată cu cea turistică. Valorificarea turistică a siturilor arheologice trebuie să țină cont de un ansamblu de factori care să permită asamblarea sa într-o locație menită să atragă turiști și să aducă beneficii financiare.

Din aceasta perspectivă, siturile arheologice menționate, în pofida valorii istorice și științifice ridicate, au un potențial de atractivitate turistică redus, în condițiile unei conservări

SECȚIUNEA II – PROFILUL LOCALITĂȚII

precare, a prelevării celei mai mari părți a inventarului arheologic găsit aici și a depozitării sale în muzee.

B. Monumente și ansambluri de arhitectură

În această categorie se înscrie numărul cel mai mare de bunuri culturale, mărturii ale modului de evoluție a culturii și civilizației românești din zonă.

Analiza situației existente cu privire la monumentele istorice existente pe raza administrativ-teritorială a municipiului Piatra Neamț, reliefează o distribuție areală discontinuă, cu o concentrare în perimetrul centrului urban propriu-zis, cu precădere în perimetrul centrului istoric).

Conform datelor Ministerului Culturii și Cultelor (LISTA MONUMENTELOR ISTORICE 2010), monumentele de arhitectură sunt:

Tabel nr. 41- Monumente de arhitectură

Nr. crt.	Cod LMI	Denumire	Adresă	Datare
171	NT-II-m-B-10549	Biserica de lemn „Buna Vestire”	Cartier Dărmănești, dealul Cozla (strămutată în 1999, pe locul schitului Draga)	1779-1787
172	NT-II-m-B-10550	Biserica „Buna Vestire”	Str. 1 Decembrie 1918 118	1740
173	NT-II-a-B-10551	Ansamblu urban „Str. Alexandru cel Bun”	Str. Alexandru cel Bun 1-23	sf. sec. XIX - înc. sec.XX
174	NT-II-m-B-10552	Liceul de Artă	Str. Alexandru cel Bun 2	1862
175	NT-II-m-B-10553	Casă	Str. Alexandru cel Bun 3	1900
176	NT-II-m-B-10554	Casă, azi Centrul de cercetări biologice și geologice	Str. Alexandru cel Bun 6	înc. sec. XX

SECȚIUNEA II – PROFILUL LOCALITĂȚII

Nr. crt.	Cod LMI	Denumire	Adresă	Datare
177	NT-II-m-B-10555	Casă	Str. Alexandru cel Bun 8	înc. sec. XX
178	NT-II-m-B-10556	Liceul „Calistrat Hogaș”	Str. Alexandru cel Bun 19	1928
179	NT-II-m-B-10557	Poșta centrală	Str. Alexandru cel Bun 21	1930-1932
180	NT-II-m-B-10558	Casă de lemn Ivașcu	Str. Alexandru cel Bun 23	înc. sec. XIX
181	NT-II-a-B-10559	Ansamblul bisericii „Adormirea Maicii Domnului”	Str. Doja Gheorghe 12	sec. XVIII - XX
182	NT-II-m-B-10559.01	Biserica de lemn „Adormirea Maicii Domnului”	Str. Doja Gheorghe 12	1776
183	NT-II-m-B-10559.02	Turn clopotniță	Str. Doja Gheorghe 12	înc. sec. XVIII
184	NT-II-m-B-10560	Pretura, azi Complexul Muzeal Județean	Str. Eminescu Mihai 10	înc. sec. XX
185	NT-II-m-B-10561	Casa Corbu	Str. Eminescu Mihai 28	1898
186	NT-II-m-B-10562	Tribunal județean, azi casă	Str. Eminescu Mihai 30	1911
187	NT-II-m-B-10563	Sinagogă	Str. Ernici Dimitrie 2	1766
188	NT-II-m-B-10564	Gara Piatra Neamț și remiza de locomotive	Piața Gării 1	1912-1913

SECȚIUNEA II – PROFILUL LOCALITĂȚII

Nr. crt.	Cod LMI	Denumire	Adresă	Datare
189	NT-II-m-B-10565	Casa memorială „Calistrat Hogaș”	Str. Hogaș Calistrat 1	sec. XIX
190	NT-II-m-B-10566	Muzeul de artă	Piața Libertății 2	1931
191	NT-II-a-A-10567	Ansamblul Curții Domnești	Piața Libertății 2	sec. XV - XVI
192	NT-II-m-A-10567.01	Biserica domnească „Nașterea Sf. Ioan Botezătorul”	Piața Libertății 2	1498
193	NT-II-m-A-10567.03	Turn clopotniță	Piața Libertății 2	1499
194	NT-II-m-A-10567.04	Ruine zid de incintă	Piața Libertății 2	sec. XV - XVII
195	NT-II-m-B-10568	Casă, azi Muzeul de Etnografie	Piața Libertății 3	1931
196	NT-II-a-A-10730	Fosta mănăstire „Peste Vale”	str.Magnoliei 1, Cartier Văleni	sec. XVIII-XX
335	NT-II-m-A-10730.02	Turn clopotniță	Cartier Văleni	sec. XVIII
336	NT-II-m-A-10730.01	Biserica de lemn „Schimbarea la Față” a fostei mănăstiri „Peste Vale”	Str. Magnoliei 1 Cartier Văleni	1560, adăugiri sec. XVIII
197	NT-II-m-B-10614	Biserica „Sf. Apostoli”	Str. Nucului 5	1790
198	NT-II-m-B-10569	Casă	Str. Paharnicului 3	1927
199	NT-II-m-B-10570	Casa Paharnicului D. Gheorghiadis, azi Restaurant	Str. Paharnicului 5	1835
200	NT-II-m-B-10571	Jandarmeria, azi Centru militar	Str. Petru Rareș 1	1929

SECȚIUNEA II – PROFILUL LOCALITĂȚII

Nr. crt.	Cod LMI	Denumire	Adresă	Datare
201	NT-II-m-B-10572	Teatru	Piața Ștefan cel Mare 1	1935
202	NT-II-m-B-10573	Banca Națională Română, azi Muzeul de Artă Eneolitică Cucuteni	Str. Ștefan cel Mare 3	1935
203	NT-II-m-A-10567.02	Ruine beci, azi muzeu	Str. Ștefan cel Mare 4 în fața Colegiului Național „Petru Rareș”	sec. XV
204	NT-II-m-B-10574	Colegiul Național „Petru Rareș”	Str. Ștefan cel Mare 4	1890-1892
205	NT-II-m-B-10575	Casa cu amfore	Str. Ștefan cel Mare 14	sec. XIX
206	NT-II-m-B-10576	Vila Eliza, azi sediul societate	Str. Ștefan cel Mare 18	1929
207	NT-II-m-B-10577	Spital, azi fundația „Îngrijiri Comunitare”	Str. Ștefan cel Mare 23	1860-1866
208	NT-II-m-B-10578	Casă	Str. Ștefan cel Mare 28	1896
209	NT-II-m-B-10579	Casa Albu	Str. Ștefan cel Mare 33	sec. XIX
210	NT-II-m-B-10580	Casa Lalu	Str. Ștefan cel Mare 44	1914
211	NT-II-m-B-10581	Casa Elenei Cuza	Str. Ștefan cel Mare 55	sec. XIX
212	NT-II-m-B-10583	Colegiul Tehnic	Str. Ștefan cel Mare 67	1927

SECȚIUNEA II – PROFILUL LOCALITĂȚII

Nr. crt.	Cod LMI	Denumire	Adresă	Datare
506	NT-III-m-B-10738	Statuia lui Mihail Kogălniceanu	Piața Mihail Kogălniceanu	1913
507	NT-III-m-B-10739	Statuia lui Ștefan cel Mare	Piața Ștefan cel Mare	1974
508	NT-III-m-B-10740	Basorelief: Calistrat Hogaș, Ion Negre, Matei Stamatian	Str. Ștefan cel Mare 4, în fața Colegiului Național „Petru Rareș”	1924
-	NT-m-A – 10567-05	Muzeul Curții Domnești II	Str. Ștefan cel Mare nr. 6-8	-

C. Rezervații de arhitectură și urbanism

Numărul acestora este cu mult mai mic și se referă, în mod deosebit, la vechile centre istorice prezente în orașele și unele așezări rurale românești.

Ansamblul Curții Domnești**A. Curtea domnească**

Situată pe un mic platou ce domină centrul orașului, Curtea Domnească de la Piatra este amintită prima dată într-un document emis la 20 aprilie 1491, când Ștefan cel Mare face dănie Mănăstirii Tazlău trei sate „Zăneștii, Stolnicii și Faurii pe Bistrița, mai jos de gura Cracăului / ... / care au fost din ocolul curților noastre de la Piatra”. Se pare că totuși ea este anterioară acestei date, deoarece într-un act din 7 mai 1475, hotarul ocolului său este deja stabilit și, ținând cont că unul dintre satele ocolului este dăruit încă din 5 februarie 1468, putem considera că începuturile Curții Domnești de la Piatra se situează între anii 1468 și 1475.

Se poate presupune că inițial construcțiile nu au fost de mare amploare, după cum rezultă din cercetările arheologice întreprinse între anii 1954-1955, acestea realizându-se abia după 1480.

SECȚIUNEA II – PROFILUL LOCALITĂȚII

Datorită faptului că din vechile edificii nu s-au mai păstrat decât puține elemente, este greu de estimat alcătuirea constructivă a acestui ansamblu arhitectural. S-au mai putut identifica o parte din pivnițele casei domnești (lângă clădirea Colegiului „Petru Rareș”, unde de altfel s-a și amenajat un punct muzeal) și fragmente din latura sudică a zidului de incintă. Săpăturile au scos la iveală colțul de nord-vest al pivnițelor palatului, cuprinzând o încăpăre de acces, un coridor lung și patru galerii. În pivniță se pătrundea printr-un gârlici cu 12 trepte de stejar.

Încăperea, dreptunghiulară, era acoperită cu o boltă semicilindrică din cărămidă și comunica cu coridorul printr-o ușă prinsă în stâlpi de piatră cioplită. Coridorul (lung de 11 m) era și el acoperit cu o boltă din cărămidă și blocheți de tuf calcaros, astăzi distrusă. Pivnița este împărțită în travee prin patru arcade de piatră sprijinite pe stâlpi.

Curtea și-a îndeplinit funcțiile specifice până în secolul al XVII-lea apoi, treptat, rolul ei s-a diminuat.

B. „Turnul lui Ștefan cel Mare” - Cămin Ștefan cel Mare

Cunoscut mai mult sub denumirea de Turnul lui Ștefan cel Mare, turnul-clopotniță este amplasat la nord-vest de biserica „Sf. Ioan” și face parte, împreună cu aceasta, din complexul arhitectural „Curtea Domnească”. El s-a păstrat destul de bine, fără modificări importante care să-l îndepărteze de forma sa inițială. Mult mai elegant, mai bine proporționat și mai bogat în detalii valoroase de arhitectură față de cel ridicat de Ștefan cel Mare la Mănăstirea Bistrița sau la Botoșani, turnul din Piatra-Neamț a fost construit la un an după sfințirea bisericii, fapt consemnat în pisană de pe zidul estic:

„Io Ștefan voievod, din mila lui Dumnezeu domn al țării Moldovei, fiul lui Bogdan voievod, a zidit această clopotniță împreună cu doamna sa Maria, fiica lui Radu voievod, și cu prea iubitul lor fiu Bogdan voievod, în anul 7007 (1499), iar al domniei sale anul al 43-lea curgător, octombrie 28”.

Este o prismă înaltă, cu latura de 5,80 m, de secțiune pătrată până la înălțimea de 7 m (deasupra catului al II-lea), și care prin ieșirea muchiilor devine octogonală, cu laturile neegale, muchiile prisme pătrate prelungindu-se pe teșituri, pe o înălțime de câțiva metri, cu câte un contrafort, ca la toate turnurile de acest fel - care au servit și ca loc de refugiu și apărare împotriva atacurilor vrăjmașilor. Încăperea de la nivelul solului, boltită cu un semicilindru, este izolată.

În 1957 George Călinescu scria: Un turn zvelt, octogonal, pe soclu patrulater, apără ca o sulică această mică fortăreață. Parterul, cu boltă semicilindrică și cu două ferestre mici în pereții de sud și vest, are intrare directă, pe latura de miazăzi. Accesul la primul cat se făcea printr-o scară mobilă (azi înlocuită cu una metalică), iar de aici mai sus, până la camera clopotelor, pe o scară interioară fixă.

Construcția este executată din piatră brută străbătută cu câteva brăie de cărămidă. Muchiile prisme și contrafortii, din piatră fățuită. Pe fețele netede ale blocurilor de pe colțuri se mai

SECȚIUNEA II – PROFILUL LOCALITĂȚII

păstrează pe alocuri discurile mici de teracotă smălțuită și colorată care astupă găurile lăsate de cleștii cu care au fost ridicate pietrele pe schelă, îmbogățind totodată decorul fațadei.

Camera clopotelor reține atenția prin urmele arcelor de susținere și pandantivii de colț, ceea ce ne duce cu gândul la o boltă semisferică. Astăzi în camera clopotelor se găsesc 4 clopote: cel mare, din secolul al XVII-lea, cu o sonoritate unică, altul din secolul al XIX-lea, iar celelalte două sunt turnate în anul 1979, la Târgu Neamț, de către meșterul Damian.

Decorațiunile sunt realizate de firidele existente în partea superioară și de brăurile de cărămidă aparentă care înconjoară turnul la limitele ferestrelor mari și sub fereastra mică de la primul cat.

Pe la jumătatea veacului XIX se face supraînălțarea turnului, peste ultimul nivel medieval creându-se o încăpere pentru „păzitorii de foc”. Într-o stampă executată de Gh. Asachi în 1847 foișorul nu se observă, dar se știe că el exista deja în 1861, an în care s-a deschis o listă de subscripție publică pentru achiziționarea și montarea în vârful turnului a unui orologiu de mari dimensiuni.

C. Biserica domnească „Nașterea Sfântului Ioan Botezătorul”

Cunoscută și sub numele de „Sfântul Ioan” - Domnesc, biserica este unul dintre cel mai bine păstrate monumente dintre ctitoriile Sfântului Voievod Ștefan cel Mare.

De-a lungul istoriei, biserica domnească a suferit mai multe intervenții și reparații. Călătorul catolic Bandini (1513-1650) scrie că a găsit la Piatra două biserici din lemn și una din piatră, aceasta din urmă fiind „maltrată” în urma ultimelor restaurări. Intelectualul pietrean Semaca vede în cuvântul „maltratare” deschiderea arcadei de centru dintre naos și pronaos.

În secolul al XVIII-lea, bisericii i s-a adăugat un pridvor care, din cauză că nu se încadra în stilul arhitectonic, la intervenția istoricului Nicolae Iorga, a fost dărâmat în anul 1937. Între anii 1871 și 1873, biserica a fost cuprinsă de un nou val de reparații interioare și exterioare. A fost împodobită cu o nouă catapeteasmă, sculptată în stil baroc de Gherasim Monahul și Tănase Săpătorul. Icoanele din catapeteasmă au fost pictate în stil neobizantin de Constantin Basarab, ucenicul lui Nicolae Grigorescu și Panaite Mavrodin. Tot ei au pictat în ulei pe pânză tabloul ctitorilor Ștefan și Maria Voichița. În anul 1937, Carol Zani a acoperit biserica cu țiglă, acest acoperiș fiind reînnoit între timp.

Biserica „Nașterea Sfântului Ioan Botezătorul” păstrează importante valori bisericești, cum sunt candelabrele din cristal de Boemia (donate de Nicu Albu în anul 1837), icoana Domnului binecuvântând Sfântul Potir, a Sfintei Treimi, a Sfântului Ioan Botezătorul și icoana hramului, o cruce în filigran de argint (secolul al XIX-lea), altă cruce mică, din argint filigranat (1819), un potir de argint (secolul al XIX-lea), o serie de cărți vechi: pomelnicul-manuscris al dascălului Atanasiu, din 1792, o Sfântă Evanghelie (Mănăstirea Neamț, 1821), o alta din 1854

SECȚIUNEA II – PROFILUL LOCALITĂȚII

(Sibiu) și alta de la Buzău, „Mântuirea păcătoșilor” (manuscris din 1820), Biblia de la Blaj (1795), Pidalionul (Neamț, 1854).

Un important document pentru Biserica „Sfântul Ioan” - Domnesc este un *Tetraevangelier*, aflat în Muzeul de Istorie al României, din București. Scris la Putna, în 1502, de ieromonahul Spiridon, acest manuscris poartă mențiunea că a fost lucrat din porunca lui Ștefan cel Mare pentru „biserica sa cu hramul «Sf. Ioan», de la curțile sale de pe Bistrița”, ridicându-se la valoarea unei adevărate opere de artă prin ornamentația bogată și miniaturile care înfrumusețează textul. Cu prilejul săpăturilor efectuate în jurul bisericii au fost descoperite morminte vechi, cărămizi smălțuite, fragmente de vase, monezi de argint și obiecte din metal. Bogăția și calitatea acestui material arheologic ne îndreptățesc convingerile că această Curte Domnească și biserică s-au bucurat de o atenție deosebită din partea marelui voievod.

D. Monumente tehnice

În această categorie se înscriu toate realizările de tip industrial și tehnic care ilustrează evoluția gândirii ingineresti și geniul creator al specialiștilor din țara noastră. Aici sunt incluse podurile de lemn și metalice, vechi instalații de morărit, textile, prelucrări metalurgice, turbine energetice, mijloace de transport, amenajări hidrotehnice.

Telegondola

Una dintre cele mai căutate atracții turistice din Piatra Neamț o reprezintă telegondola care unește centrul municipiului cu muntele Cozla. Construită în anul 2007, aceasta are un traseu de aproape 2 km. De la stația din vale aflată lângă gară, care este situată la o altitudine de 320 m deasupra nivelului mării, telegondola transportă pasagerii până la înălțimea de 632 m deasupra nivelului mării.

Telescaunul pârtiei Cozla

Inaugurat în iarna 2007-2008 după un efort susținut al autorităților locale, telescaunul este cel mai important mijloc de transport pentru schiorii care frecventează Pârția Cozla. Având o lungime de 785 metri pe o diferență de nivel de 252 de metri, instalația pe cablu de pe Muntele Cozla este capabilă să transporte nu mai puțin de 1793 de persoane pe oră în cele 42 de scaune. Viteza de utilizare a instalației este de 2,3m/s făcând posibilă parcurgerea întregului traseu în nu mai puțin de 10 minute.

Barajul și Lacul Bâta Doamnei

Lacul s-a format prin bararea râului Bistrița care trece prin Piatra Neamț și îndiguirea laterală a acestuia, în anul 1962. Acest lac este alimentat atât de apa care vine din lacul Izvorul

Muntelui (Bicaz), apă ce curge prin canalul Hidrocentralei de la Stejaru, cât și de apa care curge prin vechiul curs al râului Bistrița, însă aceasta din urmă are un debit scăzut. Ca afluent al râului Bistrița se mai adaugă și pârâul Doamna, pârâu ce se varsă în partea dreaptă a Lacului Bâtea Doamnei.

8.3 Infrastructura turistică și capacitatea de cazare

8.4.1. Context

Similar situației consemnate pe plan național, ultima decadă a perioadei totalitariste (1980-1989) – când unei perioade anterioare marcată de evoluții semnificative ale bazei materiale turistice în general și a bazei de cazare în special (creștere cu precădere în plan cantitativ) i-a urmat una caracterizată printr-o stagnare treptată, pentru ca sfârșitul acestei perioade să fie marcat de manifestarea unui fenomen continuu de degradare a bazei materiale turistice (accentuat după 1990), turismul din județul Neamț s-a încadrat – în linii mari – în „tiparele” epocii.

Dacă înainte de 1990 întreaga bază de cazare turistică aparținea unor instituții ale statului specializate în turism (Ministerul Turismului cu componentele sale ONT, OJT și BTT) sau unor ministere și instituții, implementarea treptată a procesului de privatizare a condus la o diversificare continuă a paletei proprietarilor (societăți comerciale, persoane particulare). Inițiativele private, orientate cu precădere înspre edificarea de baze turistice noi (din categoria hotelurilor, apărând însă și o categorie nouă - cea a pensiunilor turistice, atât în mediul urban, dar și în ruralul apartenent municipiului), cu o capacitate mai redusă, însă cu o funcționalitate, flexibilitate și adaptabilitate mai ridicată la nevoile, preferințele și gusturile unei cereri turistice aflate într-o continuă diversificare și rafinare, dar și înspre modernizarea și readaptare funcțională a vechilor stabilimente turistice (acțiuni mult mai costisitoare, fără a asigura însă certitudinea recuperării rapide a investițiilor), au reușit să suplinească parțial carențele majore menționate și să atenueze declinul pronunțat al sectorului turistic.

Această stare de fapt s-a reflectat și asupra bazei de cazare turistică, atât sub aspect cantitativ, cât mai ales calitativ, tendințe ce au condus, pe de o parte, la creșterea semnificativă a capacității de cazare în intervalul 1990-2007 și la diversificarea categoriilor de unități turistice.

SECȚIUNEA II – PROFILUL LOCALITĂȚII

8.4.2. Repere evolutive în perioada 2008-2013

A. Unități de cazare

Numărul unităților de cazare aferente municipiului Piatra Neamț în intervalul 2008-2013 relevă o creștere a acestora, datorită creșterii numărului de pensiuni turistice. Practic diversificarea tipologică a structurilor de cazare s-a realizat prin apariția pensiunilor turistice.

Cele trei hoteluri din Piatra Neamț sunt: Central Plaza Hotel, având 155 de camere, Grand Hotel Ceahlău cu 143 camere și Hotel Belvedere. Hotelurile au fost construite în perioada comunistă, dar majoritatea camerelor au fost renovate pentru a se ridica la nivelul standardelor internaționale de 3 și 4 stele.

Tabel nr.42 - Structuri de primire turistică cu funcțiuni de cazare turistică pe tipuri de structuri la nivelul municipiului Piatra Neamț în intervalul 2008-2013

		An 2008	An 2009	An 2010	An 2011	An 2012	An 2013
Județ Neamț	Nr. total	120	181	179	161	177	213
Municipiul Piatra Neamț	Nr. total, din care:	11	11	18	16	17	19
	Hoteluri	3	3	3	3	3	3
	Hosteluri	1	1	2	2	2	2
	Campinguri	0	0	0	1	1	1
	Pensiuni turistice	6	11	12	10	10	11
	Tabere de elevi și preșcolari	1	1	1	1	1	1
	Vile turistice	0	0	0	0	0	1

Valorile consemnate în dreptul municipiului Piatra Neamț (19 unități de cazare dintr-un total de 213 existente în cadrul ansamblului județean, conform statisticii oficiale) relevă o reprezentare slabă la nivel turistic, acesta concentrând o pondere de doar 8,9% din totalul structurilor de cazare existente pe ansamblul întregului județ.

Conform datelor disponibile, la nivelul anului 2013, pe raza municipiului Piatra Neamț nivelul de top al clasificării pe categorii de confort (5 stele) lipsește din oferta de cazare iar

SECȚIUNEA II – PROFILUL LOCALITĂȚII

criteriile aferente categoriei 4 stele sunt îndeplinite de o singură structură de cazare – Hotel Central.

B. Capacitatea de cazare turistică

Capacitatea de cazare instalată efectiv a crescut constant în perioada 2008 – 2010, pentru a scădea în perioada 2010 – 2011 și a reveni în 2013 la 962 locuri. Scăderea din 2011 a fost influențată de proiectul de recondiționare al Hotelului Central, acesta fiind închis, din octombrie 2010 și până spre sfârșitul lui 2011, pentru renovare și aducere la standardul unui hotel de 4 stele, fiind adăugate și 20 de camere noi.

Cea mai mare parte este grupată în unitățile de tip hotelier (60,6% din totalul existent la nivelul municipiului și 8,9% din capacitatea totală de cazare în funcțiune a județului), urmată de pensiunile turistice cu 15,3%.

Tabel nr.43 - Capacitatea de cazare turistică instalată, pe tipuri de structuri de primire turistică în intervalul 2008-2013 (locuri)

		An 2008	An 2009	An 2010	An 2011	An 2012	An 2013
Județ Neamț	Nr. total locuri	4371	5418	5478	5025	5586	6506
Municipiul Piatra Neamț	Nr. Total locuri, din care:	841	888	910	680	936	962
	Hoteluri	582	582	582	314	583	583
	Pensiuni turistice	89	136	142	130	135	147

În ceea ce privește **capacitatea de cazare în funcțiune** (numărul de locuri de cazare puse la dispoziția turiștilor de către unitățile de cazare turistică, ținând cont de numărul de zile cât sunt deschise unitățile în perioada considerată), în intervalul analizat (2008-2013) aceasta a fost caracterizată de evoluții ascendente până în 2009, a scăzut până în 2011 (influențată de proiectul de recondiționare al Hotelului Central), pentru ca apoi să evolueze ascendent. Indicele de ocupare a oscilat între 19,31% și 28,10 %, mai ridicat față de gradul de ocupare la nivel județean, care a oscilat între 16,63 % și 25,09%.

SECȚIUNEA II – PROFILUL LOCALITĂȚII**Tabel nr.44 - Capacitatea de cazare turistică în funcțiune în intervalul 2008-2013 și indicele de ocupare**

Ani	Capacitatea de cazare turistică în funcțiune în Piatra Neamț (nr. locuri-zile)	Înnoptări în structuri de primire turistică Piatra Neamț (număr)	Indicele de utilizare netă în Piatra Neamț (%)
2008	308,148	86,584	28.10%
2009	308,148	66,066	21.44%
2010	299,420	57,807	19.31%
2011	222,331	51,756	23.28%
2012	310,489	67,458	21.73%
2013	305,832	69,965	22.88%

C. Circulația turistică

Datele statistice cu privire la circulația turistică au la bază sosirile turiștilor în structurile de cazare, respectiv ale celor care se cazează în afara localității de domiciliu/reședință pentru cel puțin o noapte. Celelalte categorii de persoane (vizitatorii, persoanele cazate în cabanele proprietate privată din zonele de agrement sau care nu apelează la o structură de cazare oficială) nu sunt consemnate statistic și, implicit, nu se regăsesc în datele privitoare la acest indicator.

În intervalul de timp analizat, unitățile de cazare de pe raza municipiului Piatra Neamț au înregistrat (conform datelor INS) evoluții ascendente, astfel că la nivelul anului 2013 exista un număr de 160707 de sosiri ale turiștilor, în creștere cu 8% comparativ cu anul 2008 (148840 turiști). Peste 87% dintre turiștii sosiți sunt români.

SECȚIUNEA II – PROFILUL LOCALITĂȚII

Tabel nr.45 - Sosiri ale turiștilor în structuri de primire turistică cu funcțiuni de cazare turistică, pe tipuri de structuri, tipuri de turiști în județul Neamț

An / %	Nr. total sosiri, din care:	Români	Străini
An 2009	148,840	132,017	16,823
%		88.70%	11.30%
An 2010	130,971	117,741	13,230
%		89.90%	10.10%
An 2011	133,229	116,911	16,318
%		87.75%	12.25%
An 2012	146,218	135,364	10,854
%		92.58%	7.42%
An 2013	160,707	149,198	11,509
%		92.84%	7.16%

Având în vedere că în oferta de cazare a municipiului pe primul loc se situează hotelurile (din punct de vedere al locurilor puse la dispoziția turiștilor), analiza numărului de sosiri la nivelul hotelurilor reflectă cu acuratețe evoluțiile generale ale indicatorului pe ansamblu. Astfel, numărul de sosiri hoteliere urmează, ponderal și temporal, un curs similar: punctul maxim (41928) din anul 2008 a fost urmat de scăderi treptate și cu valori reduse în următorii trei ani ai intervalului, pentru ca din anul 2012 să evolueze ascendent, reflectând „apetitul” mult mai diminuat pentru activitățile turistice generat de contextul economic dificil caracteristic acestei perioade, cu efectele asociate – scăderea puterii de cumpărare, a nivelului de trai și a veniturilor direcționate spre alte activități decât cele de strictă necesitate, precum cele turistice.

SECȚIUNEA II – PROFILUL LOCALITĂȚII**Tabel nr.46 - Sosiri ale turiștilor în structuri de primire turistică din municipiul Piatra Neamț în intervalul 2008-2013**

		An 2008	An 2009	An 2010	An 2011	An 2012	An 2013
Municipiul Piatra Neamț	Nr. total locuri, din care:	50,512	42,442	38,727	30,995	41,201	45,403
	Hoteluri	41,928	35,121	32,862	24,539	35,397	38,881
	Pensiuni turistice	3,823	3,950	3,847	3,219	3,450	4,206

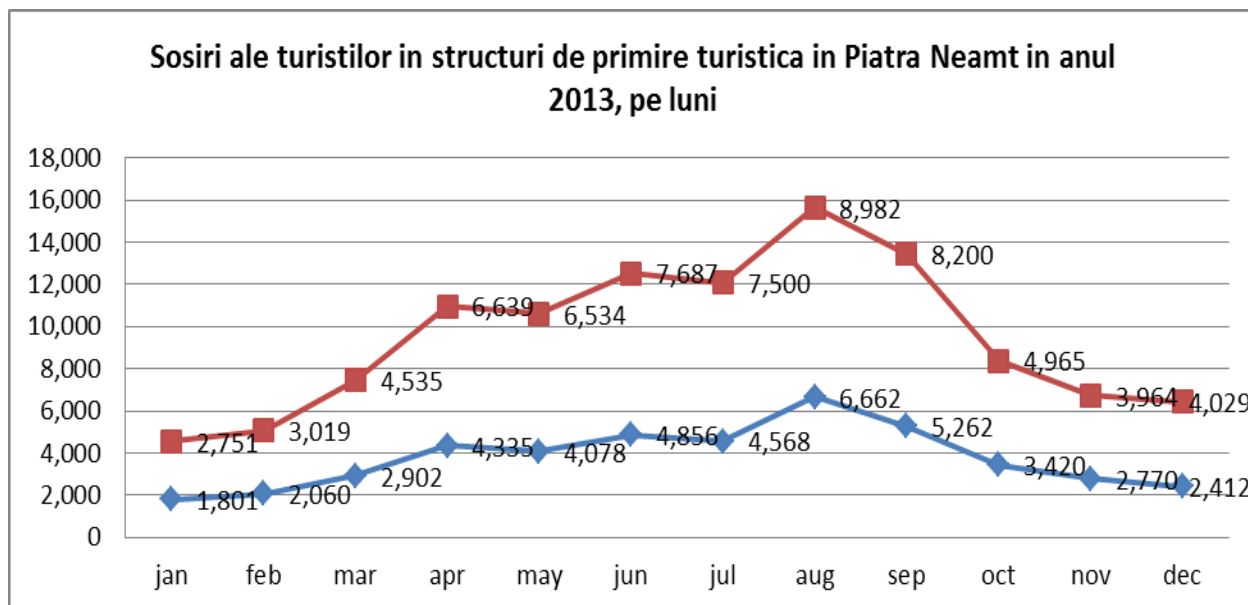
Evoluția numărului de înnoptări relevă în intervalul analizat (2008-2013) o tendință similară celei consemnate la indicatorul sosiri turiști (cu un decalaj de un an la altul), atât pe ansamblul municipiului, cât și la nivelul tipurilor de structuri de cazare.

Tabel nr.47- Înnoptari ale turiștilor în structuri de primire turistică din municipiul Piatra Neamț în intervalul 2008-2013

		An 2008	An 2009	An 2010	An 2011	An 2012	An 2013
Municipiul Piatra Neamț	Nr. total locuri, din care:	86,584	66,066	57,807	51,756	67,458	69,965
	Hoteluri	68,414	52,217	46,481	36,419	53,864	58,399
	Pensiuni turistice	6,245	6,667	6,067	4,747	6,051	7,011

În ceea ce privește sezonabilitatea turistică, sezonul principal durează din aprilie/mai până în octombrie, cu vârful în august, după cum se poate observa în reprezentarea grafică de mai jos.

SECȚIUNEA II – PROFILUL LOCALITĂȚII



În ceea ce privește *durata medie a sejurului* aferent municipiului Piatra Neamț, media se situează la 1.6 zile, fiind aproape de media județeană de 2 zile.

Tabel nr.48- Durata medie a sejurului din municipiul Piatra Neamț în intervalul 2008-2013

An	Durata medie a sejurului în Piatra Neamt (zile)	Durata medie a sejurului în jud. Neamt (zile)
2008	1.71	2.16
2009	1.56	2.15
2010	1.49	2.10
2011	1.67	2.06
2012	1.64	1.99
2013	1.54	1.83

SECȚIUNEA II – PROFILUL LOCALITĂȚII

8.4 Turismul cultural

Muzee si centre culturale

- Complexul Muzeal Județean Neamț, format din Muzeul de Istorie și Arheologie Piatra Neamț, de Artă Eneolitică Cucuteni, de Artă Piatra Neamț, de Etnografie Piatra Neamț, de Științe ale Naturii Piatra Neamț și Memorial „Calistrat Hogaș” Piatra Neamț
- Teatrul Tineretului Piatra Neamț
- Biblioteca Județeană „G. T. Kirileanu”
- Centrul de Cultură și Arte „Carmen Saeculare”
- Casa de Cultură a sindicatelor
- Galeriile de Artă „Lascăr Vorel” Piatra Neamț, Art Deco, Galeriile de artă modernă

Vitalitatea culturală a municipiului Piatra Neamț

Institutul Național pentru Cercetare și Formare Culturală (INCFC) a inițiat în anul 2007 un studiu intitulat Vitalitatea Culturală a Orașelor, care a fost continuat și completat periodic. *Vitalitatea culturală a unui oraș* este privită cel mai adesea ca un potențial de exprimare a creativității în cele mai variate forme de către membrii comunității locale în viața cotidiană. Aceasta reflectă deopotrivă posibilitățile de acces la bunurile culturale, (infrastructura culturală compusă din săli de spectacole, biblioteci, muzee, expoziții etc.), posibilitățile de formare și creație artistică (școli cu profil artistic, cadre didactice pentru formare, spațiu și infrastructură disponibilă pentru „creatori”) și posibilitățile de valorificare antreprenorială a produselor rezultate din activitățile artistice sau a celor bazate exclusiv pe creativitatea autorilor (produse cu „copyright”).

Concluziile studiului din 2010 indică faptul că orașele mari din România, printre care și Piatra Neamț, „sunt cele mai dinamice” față de o altă categorie de orașe mai mici, care sunt apatice. INCFC a stabilit, prin analiza mai multor factori (infrastructură, cheltuieli bugetare, participare, resurse umane, ONG), un clasament care a pus orașul Piatra Neamț în primele 15 locuri din România. Caracteristic și specific pentru această poziție, față de alte orașe din România, este faptul că Piatra Neamț relevă o dinamică bună și o susținere foarte bună din partea autorităților locale în sectorul cultural. Concluziile analizelor efectuate, pe fiecare factor în parte, au indicat următoarele:

- INFRASTRUCTURA – Gradul de echipare culturală este redus, din acest oraș lipsind instituțiile de spectacol proprii culturii înalte (teatre, orchestre simfonice, operă). Cu

SECȚIUNEA II – PROFILUL LOCALITĂȚII

toate acestea, Piatra Neamț se bucură de o infrastructură muzeală de excepție (locul al treilea după Suceava și Târgoviște).

- **RESURSE UMANE** – Numărul studenților și profesorilor reflectă poziția importantă ocupată de acest oraș în ierarhia urbană (locul 13 între orașele analizate și locul 8 între orașele cu peste 100.000 de locuitori). Facultatea de Muzică din Piatra Neamț reprezintă locul de formare a viitorilor specialiști în domeniul muzical.
- **BUGET PUBLIC** - Activitățile culturale se bucură de multă atenție din partea autorităților locale (cheltuieli însemnate pentru acest domeniu – al 9-lea oraș după banii acordați din bugetul local în ierarhia urbană)
- **ACTIVITĂȚI CULTURALE** – Lipsa unei infrastructuri bine dezvoltate justifică gradul redus al participării la activitățile culturale (locul 24 între orașele analizate). Cu toate acestea, numărul vizitatorilor muzeelor este mult peste media urbană.
- **INDUSTRII CREATIVE** – În pofida unui număr mediu de salariați și a unor performanțe modeste (cifra de afaceri nu depășește foarte mult media orașelor analizate), sectorul industriilor creative este foarte profitabil. Sub-indicele profitabilității
- **ORGANIZAȚII NON-PROFIT** – În Piatra Neamț activează un număr semnificativ de voluntari (2,01 la 1000 locuitori). Amploarea sectorului non-profit poziționează orașul în prima jumătate a orașelor analizate.

8.5 Alte facilități pentru agrement și divertisment

Ștrandul Tineretului - aflat pe malul drept al râului Bistrița, ștrandul oferă piscine neacoperite, terenuri de sport, skatepark, diverse baruri și restaurante, zone de grătar și mai multe căsuțe de vacanță pentru cazare.

Baza Haptică „Col. Virgil Bărbuceanu” a fost înființată în anul 1986 și în cadrul acesteia se poate practica călăria de agrement, pe traseele puse la dispoziție de personalul bazei.

Parcul și grădina zoologică situate la baza muntelui Cozla

Grădina zoologică adăpostește specii de animale reprezentative pentru fauna autohtonă: urși, lupi, vulpi, căprioare, cerbi și păsări. Pentru copiii care vin să viziteze animalele s-a amenajat în interiorul grădinii zoologice și un parc de joacă, iar pentru însoțitorii lor este amenajată o terasă cu mai multe bănci, astfel încât aceștia au posibilitatea să-și petreacă timpul în mod cât mai plăcut.

Zona de agrement de pe muntele Cozla - pârtie de ski medie și de începători, telescaun, centre comerciale (căsuțe), restaurant, centru multifuncțional pentru organizare evenimente (iglu).

SECȚIUNEA II – PROFILUL LOCALITĂȚII

Având o lungime de 785 metri pe o diferență de nivel de 252 de metri, instalația pe cablu de pe Muntele Cozla este capabilă să transporte nu mai puțin de 1793 de persoane pe oră în cele 42 de scaune. Parcurgerea întregului traseu se realizează în 10 minute.

Complexul VIPsanGym (bazin înot, fitness și bodybuilding, masaj, solar, mini-hotel, bar, terenuri de mini-fotbal, fotbal-tenis, handball, baschet, tenis de masă, gimnastică aerobică)

În perioada 2009-2013, o serie de investiții publice finanțate din fonduri europene au fost implementate cu scopul de a dezvolta infrastructura de turism și de a valorifica potențialul turistic al municipiului Piatra Neamț:

- *proiectul „Dezvoltarea infrastructurii turistice pe masivul Cozla” pentru dezvoltarea infrastructurii turistice de agrement*
- *proiectul „Restaurarea zonei istorice și culturale Curtea Domnească” (PIDU Curtea Domnească) - lucrări de consolidare și refacere la Muzeul de Etnografie, Muzeul de Artă, Teatrul Tineretului, Turnul Clopotniță, Ruinele beciului și ruinele zidului de incintă al Curții Domnești și muzeul aferent*
- *S-au amenajat 29 de foișoare ca spații destinate adolescenților pentru practicarea sporturilor: baschet, minifotbal, patinaj pe roțile, skateboarding;*
- *proiectul „Dezvoltarea turismului din Piatra Neamț prin promovarea activităților de marketing și a produselor cu specific local” – cod SMIS 3725*

Atracții și obiective turistice situate în imediata apropiere a orașului

- În apropierea orașului, la distanță de maxim o oră de mers cu mașina, se găsesc numeroase mănăstiri și schituri, din care 12 mănăstiri și 4 schituri cu valoare deosebită de patrimoniu, punct de atracție principal al zonei pentru mulți turiști români și străini.
- La aproximativ 40 de minute de mers cu mașina, în apropierea orașului Târgu Neamț, se află Cetatea Neamț, o cetate medievală veche de peste 600 de ani, parte a sistemului defensiv al Moldovei de la acea vreme. Implicată în evenimentele marcante, Cetatea Neamț a constituit loc de refugiu pentru familiile domnitorilor și pentru tezaurul țării.
- La o distanță de 25 de minute de mers cu mașina, se găsește cel mai mare lac artificial din România, Lacul Izvorul Muntelui.
- În județul Neamț se mai găsesc Parcul Național Ceahlău și Parcul Natural Vânători-Neamț, iar la granița cu județul Harghita, Parcul Național Cheile Bicazului-Hășmas.

SECȚIUNEA II – PROFILUL LOCALITĂȚII

- La o distanță de 20 de minute de mers cu mașina și 20 de minute pe jos, pe un afluent al pârâului Cuejdi, se află lacul de acumulare prin baraj natural Cuejdel, care prin dimensiuni, frumusețe și sălbăticie, rivalizează cu Lacul Roșu.

8.6 Produse și servicii turistice

Festivalurile și evenimentele culturale

Festivalurile și evenimentele culturale de diferite tipuri reprezintă manifestări artistice din domenii variate care se adresează segmentului de practicanți ai turismului cultural (film-cinematografie, muzică clasică, teatru, folclorice, muzică, poezie, umor, etc.) și pot avea caracter național sau internațional.

Dintre evenimentele cu impact semnificativ găzduite și derulate în municipiul Piatra Neamț enumerăm

- Festivalul „Florile Ceahlăului” – martie
- Vacanțele muzicale – iulie (durata 1 săptămână)
- Festivalul internațional de folclor „Ceahlăul”
- Tabere de creație – Stână tradițională
- Festivalul Internațional de Teatru
- Zilele orașului Piatra Neamț
- Bienala de artă plastică „Lascăr Vorel”
- Anuala de artă plastică a UAP
- Zilele Bibliotecii G. T. Kirileanu
- Festivalul de teatru amator YORIK
- Festivalul „Datini și Obiceiuri de iarnă”
- Târgul de Artă Populară

Informarea turistică se realizează în prezent insuficient, nu există un centru de informare turistică la standarde. Se resimte în special nevoia unei mai bune interacțiuni și cooperări între agenții economici activi în turism și servicii conexe, pentru dezvoltarea de pachete turistice complexe și atractive, bazate nu doar pe servicii de cazare și alimentație cât și tururi ghidate, activități de agrement, ș.a. Un astfel de demers este esențial pentru a crește vizibilitatea zonei

SECȚIUNEA II – PROFILUL LOCALITĂȚII

precum și pentru a permite o mai mare durată de ședere și venituri mai mari din activitățile aferente.

Forme de turism prezente în Piatra Neamț

Conform clasificării formelor de turism propuse de Organizația Mondială a Turismului (OMT/ONU) în anul 1979 (turismul de afaceri și motive profesionale, turismul balnear, turismul cultural, turismul de leisure, recreere și odihnă, vizite la rude și prieteni și alte forme de turism) și având în vedere multitudinea și diversitatea obiectivelor turistice existente în Piatra Neamț, putem concluziona că municipiul oferă posibilitatea practicării mai multor forme de turism în cadrul teritoriului său identificându-se următoarele forme:

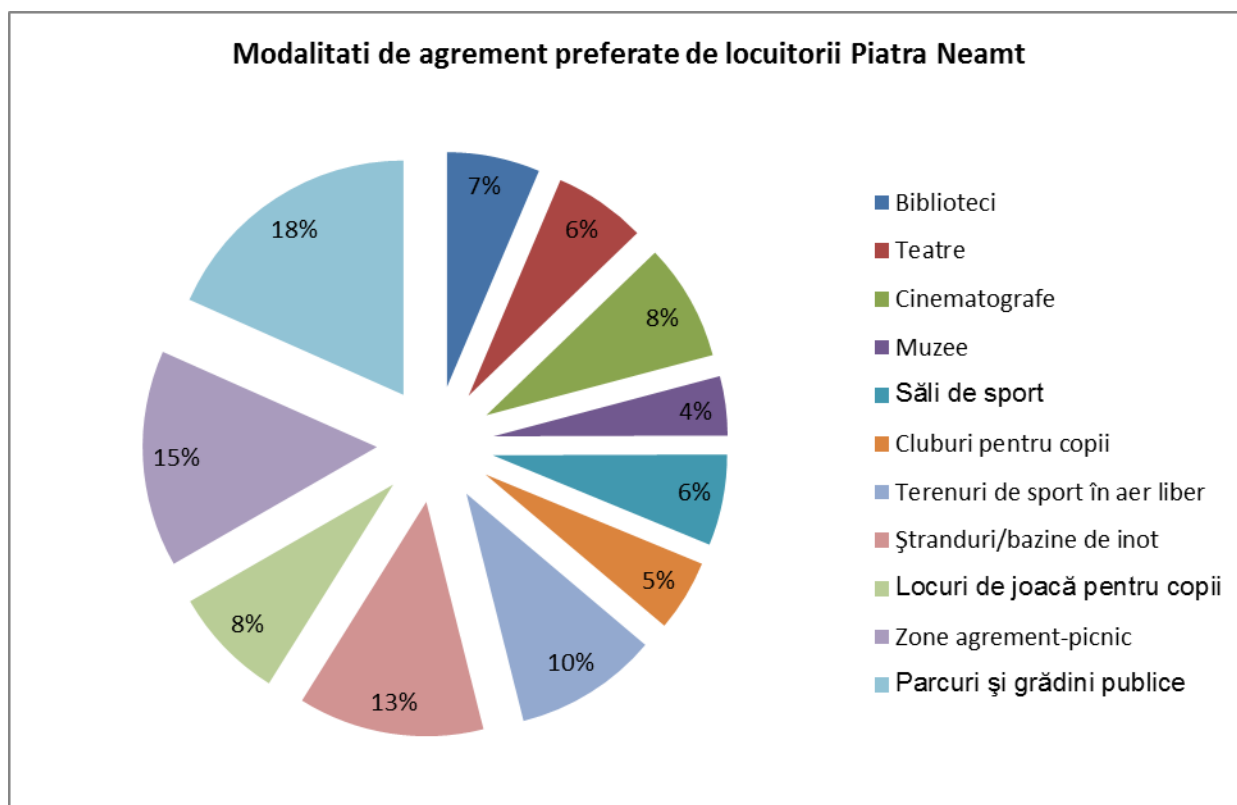
- Turism cultural
- Turism de leisure, recreere și odihnă
- Turism montan
- Turism religios
- Turism de eveniment

În cadrul unui studiu de cercetare realizat pe un eșantion de 2000 persoane – rezidenți ai municipiului Piatra Neamț primele trei modalități de petrecere a timpului liber preferate de rezidenți, sunt:

- Parcurile și grădinile publice;
- Zonele de agrement și picnic;
- Ștrandurile / bazinele de înot.

De asemenea, locuitorii chestionați referitor la gradul de mulțumire cu privire la principalele modalități de petrecere a timpului liber, s-au declarat în general mulțumiți de infrastructura existentă și calitatea acesteia.

SECȚIUNEA II – PROFILUL LOCALITĂȚII



Se poate concluziona că *turismul de leisure, recreere și odihnă* este pe prima poziție ca formă de turism predominantă, resursele turistice naturale și antropice prezentate mai sus putând constitui nucleul produsului turistic/produselor turistice viitoare, în funcție de forma de turism pe care specialiștii în marketing-ul destinației dorește să o dezvolte după identificarea necesităților și dorințelor piețelor țintă.

Trasee turistice

Pentru turiștii care iubesc muntele, orașul Piatra Neamț este locul ideal de popas și de plecare pentru multe trasee de drumeție. În ultimii ani municipalitatea se procupă de dezvoltarea unor proiecte care vizează amenajarea traseelor turistice de pe Cozla, Cernegura, Carloman, Pietricica și Bâtea Doamnei, menite să ofere turiștilor accesul spre zonele de o rară frumusețe ce înconjoară orașul Piatra Neamț.

Traseu turistic pe Cozla: Trei Căldări, Schitul Draga

Traseul de drumeție are aproximativ 4 km lungime și pleacă din zona Parcului Zoologic, trece pe lângă platoul de pe Cozla unde se află poiana „Trei Coline” și continuă pe drumul de creastă până la rezervația geomorfologică „Căldările de la Cozla” (punctul denumit și Trei Căldări). Există posibilitatea de întoarcere pe același traseu de urcare sau se mai poate coborî prin Poiana Băcioaia, cu legătură la traseul de drumeție de pe Cărloman.

SECȚIUNEA II – PROFILUL LOCALITĂȚII

Traseu turistic pe Cernegura: hard enduro

Traseul turistic de pe muntele Cernegura pleacă din zona debarcaderului Bâta Doamnei și trece pe lângă Poiana Cireșului. De aici, poteca urcă dealul La Pițigoi, pe lângă Vârful Cernegura și continuă prin Poiana Nicorești, culmea Afișiș, până în zona Canton Cut.

Aceste două trasee au fost marcate și omologate cu mult timp în urmă, iar prin proiectele actuale acestea sunt reamenajate și puse la dispoziția iubitorilor de drumeție.

Din punctul de vedere al marcării și omologării, traseele de pe Cârloman, Pietricica și Bâta Doamnei sunt noi și urmează a fi amenajate pentru turiști.

Traseu turistic pe Cârloman: poieni pitorești

Traseul turistic de pe muntele Cârloman are punctul de plecare de pe strada Bogdan Vodă, pe cărările din partea vestică a muntelui Cârloman. Poteca urcă prin poienile pitorești din zonă și continuă până la Schitul Peștera. Există posibilitatea de întoarcere pe același traseu de urcare sau poate fi continuat cu traseul care duce până la Mănăstirea Bistrița.

Traseu turistic pe Pietricica: o panoramă de neuitat

Traseul turistic de pe Pietricica are punctul de plecare de pe strada Fermelor și urcă pe drumul de creastă până în zona platoului de pe munte. Aici îți se deschide un punct de belvedere spre Ceahlău și valea Bistriței, după care traseul coboară spre strada Orhei.

Traseu turistic pe Bâta Doamnei: Cetatea Dacică „Petrodava”

Traseul turistic de pe muntele Bâta Doamnei are punctul de plecare de la Cabana Bâta. Poteca urcă domol până la Cetatea Dacică „Petrodava” care este situată pe creasta unui pînten și de unde se vede lacul Bâta Doamnei, orașul Piatra Neamț și Valea Bistriței. Apoi, traseul coboară până la Pensiunea Maria situată pe malul lacului Bâta Doamnei.

Alte trasee recomandate

- | | |
|--|--|
| 1. Piatra Neamț - Mănăstirile Bistrița și Pângărați - Bicz Baraj - Cheile Biczului - Piatra Neamț (100 km) | 3. Piatra Neamț - Mănăstirile Horaița, Văratec și Agapia - Cetatea Neamțului - Târgu Neamț - Casa memorială „Ion Creangă” din Humulești - Piatra Neamț |
| 2. Piatra Neamț - Lacul de acumulare Bicz - Poiana Teiului - Stațiunea Durău - Piatra Neamț (200 km) | 4. Piatra Neamț - Târgu Neamț - Mănăstirile Neamț, Secu, Sihăstria - Piatra Neamț (200 km) |

Piatra Neamț – dezvoltare ca destinație turistică

O destinație turistică presupune o multitudine de elemente, practic întreg ansamblul natural, construit și uman al ei. Este absolut necesar ca destinația să-și găsească o identitate, să realizeze un flux de sinergie spre satisfacerea cerințelor turistice, să integreze turistul în viața „destinației” să-l facă să uite de rutină, să-i încarce bateriile.

Destinația se construiește atât pentru turiști cât și pentru localnici și presupune un efort comun al turiștilor și localnicilor pentru producerea și consumul trăirilor (experiences) prin armonizarea efortului majorității actorilor locali legați direct sau mediat de activitatea de turism.

Din analiza potențialului turistic, se poate concluziona că oferta turistică a municipiului Piatra Neamț este formată dintr-un fond turistic antropocentric reprezentat de obiective generatoare de imagine, care constituie de fapt elemente ale patrimoniului cultural material, anumite obiective religioase și elemente naturale valoroase.

În plus, Piatra Neamț este un oraș care are potențial de dezvoltare a economiei creative, ceea ce înseamnă că această componentă trebuie în continuare stimulată și susținută pentru ca dezvoltarea economică generală și, mai ales, dezvoltarea economiei creative este extrem de profitabilă pentru dezvoltarea sectorului cultural.

Pentru a se putea practica un turism eficient în municipiul Piatra Neamț trebuie să aibă loc o schimbare de viziune turistică, prin axarea pe importul de turiști, revitalizând sectorul economic prin crearea de locuri de muncă, pregătirea eficientă a resurselor umane care lucrează în sector, crearea unor spații moderne care să corespundă turiștilor străini, dar și acțiuni turistice de anvergură și evident, o promovare eficientă, toate acestea având la bază dezvoltarea unui produs turistic competitiv.

Acțiunile integratoare pentru acest sector ar trebui să cuprindă următoarele: revitalizarea formelor de turism existente și crearea de noi forme în cadrul unor pachete turistice integrate, utilizarea mix-ului de marketing (distribuție, promovare, personal, parteneriate) pentru dezvoltarea infrastructurii atât generale, cât și turistice, insistând și pe promovarea culturii urbane locale. Aceste măsuri și proiectele propuse sunt detaliate în cadrul *Planului de acțiune – Obiectiv strategic 3 “Dezvoltarea turismului”*.

CAP. 9 ECONOMIA

9.1 Cadrul general

Cele două sectoare dominante ale economiei municipiului – serviciile și industria – au, din punct de vedere istoric, o tradiție îndelungată la nivel local.

La începutul veacului al XVII-lea târgul Piatra era un centru de producție agricolă și meșesugărească. Cu timpul, activitățile meșesugărești și comerciale s-au diversificat, astfel că sfârșitul sec. al XVIII-lea și începutul sec. al XIX-lea impune Piatra ca cel mai important centru urban și comercial al ținutului Neamț. La 8 noiembrie 1841 Gheorghe Asachi își deschidea „moara” de hârtie, prima de acest fel din Moldova, iar din 1852 funcționa și fabrica de postav și sumane a familiei Grulich. Au aparut apoi fabrici de cherestea, săpun, chibrituri, bere, mori, dezvoltarea orașului ducând la construirea căii ferate Piatra-Neamț - Bacău (15 februarie 1885) și deschiderea filialei locale a Băncii Naționale.

Piatra Neamț s-a dezvoltat economic datorită industriei de cherestea, aici luând ființă în 1841 prima fabrica de hârtie din Moldova.

Datorită poziției sale, pe traseul unor importante rute comerciale, orașul a cunoscut o dezvoltare continuă. În perioada modernă, Piatra-Neamț ajunge cel mai important centru urban din ținutul Neamțului, devenind oraș reședință al județului.

După Revoluția din 1989, economia locală a cunoscut modificări majore, concretizate în:

- Liberalizarea activității economice, apariția multor întreprinderi private, mai ales în sectorul serviciilor;
- Privatizarea fostelor întreprinderi de stat;
- Restructurarea sectorului industrial (chiar și închiderea definitivă a unor capacități de producție) și disponibilizări masive de personal.

În condițiile în care societățile de stat și-au redus mereu personalul și activitățile, orașul și-a regăsit resursele de dezvoltare economică în inițiativa privată.

După 1990 profilul economic a cunoscut modificări importante, de la activități preponderent industriale, specializare în industria textilă și prelucrarea lemnului, spre activități terțiare, ponderea cea mai mare în economia locală având-o activitățile comerciale și turismul. Fabricile existente au fost restructurate, multe din ele aflându-se în conservare. Exemplu: fosta întreprindere de celuloză și hârtie, întreprinderea de hârtie și cartoane și întreprinderi de prelucrare a lemnului. Cele mai dinamice ramuri economice sunt comerțul, serviciile și turismul.

Criza economică din ultimii 4 ani a adus scăderi semnificative economiei regionale. Orașele mari au resimțit din plin criza, în special în sectoare de activitate precum construcțiile, tranzacțiile imobiliare și activitățile conexe, dar nu numai. Pentru multe dintre orașele mici,

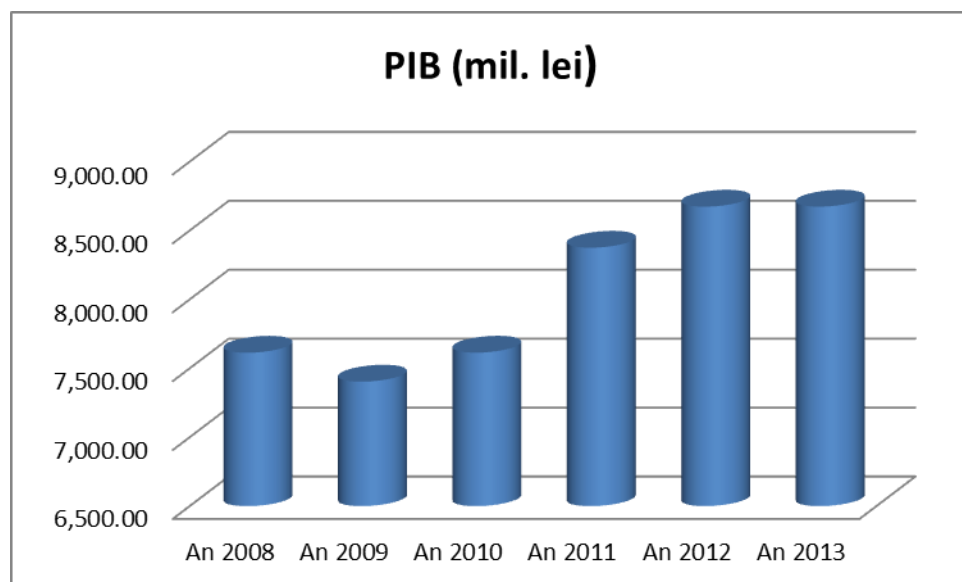
SECȚIUNEA II – PROFILUL LOCALITĂȚII

mediul de afaceri local este construit în special în jurul unităților active în comerț. În multe cazuri, cel mai important angajator local este statul (școli, primării, alte servicii și instituții publice).

Mediul de afaceri din Regiunea Nord Est, ca de altfel din întreaga țară, se declară foarte afectat de instabilitatea macroeconomică a țării, de politicile naționale de dezvoltare economică care sunt considerate lipsite de coerență și ineficiente, de fiscalitatea excesivă și de corupție.

Datorită politicilor publice, relansarea creșterii economice și a creșterii nivelului de trai au devenit priorități naționale, iar în acest context, continuitatea la nivel teritorial a acestor politici, implicarea factorilor locali și a reprezentanților societăților private au devenit din ce în ce mai stringente în procesul de elaborare și realizare a programelor de dezvoltare economică indiferent dacă resursele financiare sunt asigurate din fonduri guvernamentale, din fonduri private interne sau prin cofinanțări și împrumuturi externe.

Deși nu există date colectate de instituțiile de profil cu privire la Produsul Intern Brut (PIB) la nivel de localitate, putem estima acest indicator prin raportare la performanțele economiei județului Neamț. Astfel, nivelul Produsului Intern Brut (PIB) al județului reprezenta în anul 2011 doar 13% din media regională. În context regional și național, situația este mult defavorabilă, județul Neamț generează un PIB/cap locuitor mai mic de 20.000 de lei, cu un salariu mediu net mai mic de 1.300 de lei/lună și o industrie insuficient dezvoltată.

Evoluția PIB al județului Neamț în perioada 2008-2013

Sursa: Anii 2008 - 2010 – INSSE, anii 2011 – 2013 estimări CNP pe baza datelor statistice la nivel național

Din tabelul de mai jos, rezultă faptul că, în cinci ani, economia județului Neamț a evoluat în mod similar cu cea a Regiunii Nord-Est, precum și a României. În intervalul analizat, județele care au contribuit cel mai mult la economia regională sunt Iași (28%), Bacău (21%) și Suceava (17%), pe locul patru fiind județul Neamț (13%).

SECȚIUNEA II – PROFILUL LOCALITĂȚII

Tabel nr.49

PIB (mil.lei)	An 2008	An 2009	An 2010	An 2011	An 2012	An 2013
Total economie	514,700.00	514,700.00	514,700.00	578,552.00	607,541.00	607,541.00
Regiunea de dezvoltare Nord - Est	55,021.90	54,408.40	54,888.80	61,552.80	64,419.00	64,419.00
Bacău	11,972.10	11,784.80	11,645.00	12,942.60	13,416.80	13,416.80
Botoșani	5,556.70	5,530.00	5,716.50	6,345.60	6,689.60	6,689.60
Iași	15,058.00	14,806.30	14,693.40	17,313.40	18,325.20	18,325.20
Neamț	7,613.20	7,403.20	7,613.60	8,375.00	8,673.20	8,673.20
Suceava	9,765.40	10,066.60	10,102.40	10,966.70	11,481.80	11,481.80
Vaslui	5,056.50	4,817.50	5,117.90	5,609.50	5,832.40	5,832.40

9.2. Dinamica economică în municipiul Piatra Neamț

După cum indicam în subcapitolul anterior, la nivel de localitate nu există informații cu privire la PIB, prin urmare vom estima acest indicator prin raportare la contribuția municipiului Piatra Neamț la economia județului, cu ajutorul indicatorului cifră de afaceri, care este cel mai concludent dintre cei colectați la nivel de unitate administrativ-teritorială.

Potrivit datelor puse la dispoziție de AJFP Neamț, respectiv de Institutul Național de Statistică, la nivelul anului 2013 cifra de afaceri (prețuri curente) a unităților locale active cu sediul în municipiul Piatra Neamț a fost de 2312 mil. lei, reprezentând 38% din cifra de afaceri realizată în județul Neamț. Cea mai mare productivitate o au întreprinderile din comerț, industrie, construcții și transport - depozitare.

SECȚIUNEA II – PROFILUL LOCALITĂȚII

Tabel nr.50

Activitatea economiei naționale	Evoluția Cifrei de afaceri în Piatra Neamț (mil.lei)				
	An 2009	An 2010	An 2011	An 2012	An 2013
Industrie prelucrătoare	695,694	619,710	664,311	684,260	629,637
Energie electrică și termică, gaze și apă	53,672	21,676	20,146	14,383	11,950
Construcții	434,847	282,613	329,321	300,970	220,324
Comerț cu ridicata și amănuntul	1.176,698	1.068,265	1.193,278	1.211,042	940,632
Hoteluri și restaurante	55,256	46,224	46,942	53,497	50,525
Transport și depozitare	103,122	112,379	131,254	148,209	136,985
Informații și telecomunicații	89,523	29,545	35,296	39,102	34,705
Tranzacții imobiliare	32,615	35,526	38,973	24,750	25,414
Alte activități de servicii	230,790	274,126	306,299	351,330	262,564
TOTAL	2.872,217	2.490,064	2.765,821	2.827,543	2.312,736

După forma capitalului social majoritar, societățile active de pe teritoriul municipiului Piatra Neamț, din cele 3630 de societăți active în anul 2013, 99% sunt în majoritate privată.

Tabel nr.51

Forma de proprietate	An 2009	An 2010	An 2011	An 2012	An 2013
Proprietate majoritară de stat	6	5	4	4	4
Proprietate majoritară privată	4394	4288	4567	4288	3626
Societăți active (per global)	4400	4293	4571	4292	3630

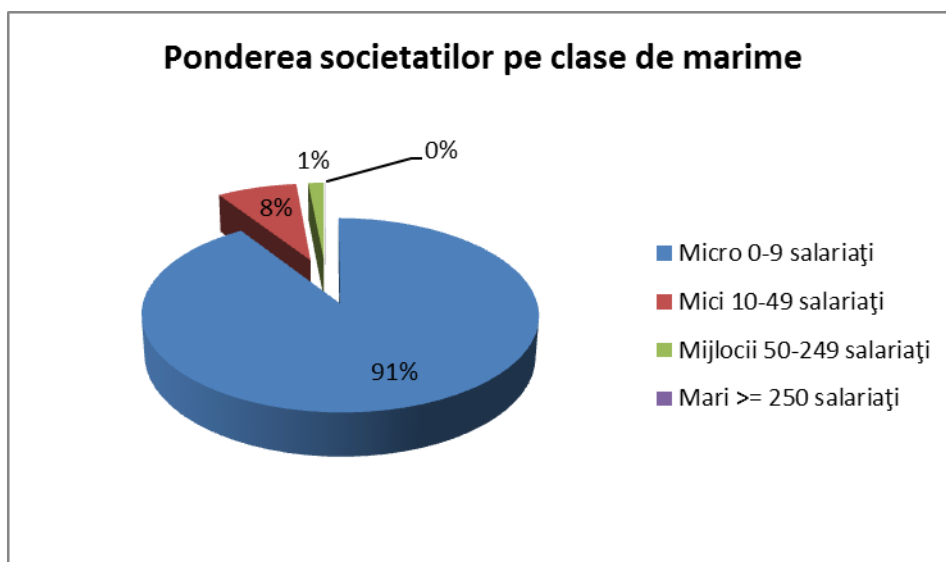
Din punct de vedere a clasei de mărime și conform Legii 346/2004 – privind stimularea înființării întreprinderilor mici și mijlocii, cu modificările și completările ulterioare, societățile de pe raza municipiului Piatra Neamț, ca și cele de la nivel național se împart în: microîntreprinderi, întreprinderi mici, întreprinderi mijlocii și întreprinderi mari.

SECȚIUNEA II – PROFILUL LOCALITĂȚII

Tabel nr.52

Clasa de mărime	An 2009	An 2010	An 2011	An 2012	An 2013
Micro 0-9 salariați	3.995	3.914	4.158	3.893	3.296
Mici 10-49 salariați	334	319	349	344	279
Mijlocii 50-249 salariați	65	56	60	53	54
Mari >= 250 salariați	6	4	4	2	1
Total	4400	4293	4571	4292	3630

Evoluția societăților, indiferent de clasa de mărime, indică o scădere a numărului acestora la nivelul anului 2013 față de anul 2009 cu 17%.



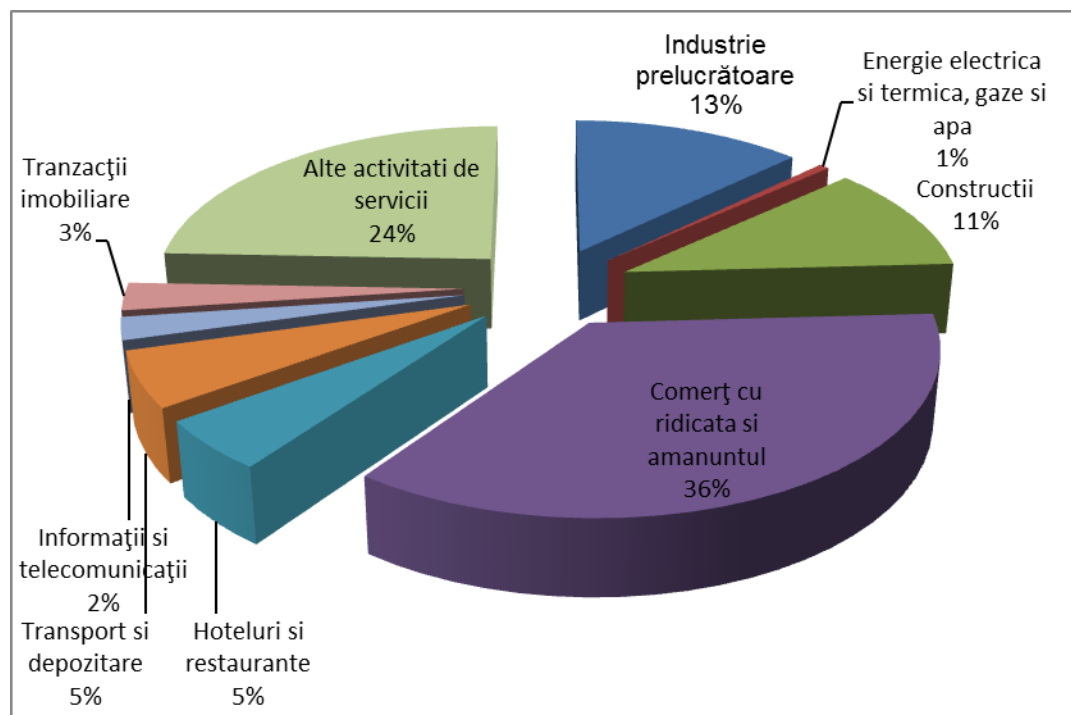
În funcție de clasificarea activităților din economia națională – CAEN, situația privind numărul societăților comerciale din municipiul Piatra Neamț este prezentată în tabelul următor:

SECȚIUNEA II – PROFILUL LOCALITĂȚII

Tabel nr.53

Activitatea economiei naționale	An 2009	An 2010	An 2011	An 2012	An 2013
Industrie prelucrătoare	574	553	584	527	465
Energie electrică și termică, gaze și apă	19	17	26	24	21
Construcții	479	469	501	454	390
Comerț cu ridicata și amănuntul	1590	1555	1660	1551	1302
Hoteluri și restaurante	216	204	219	217	183
Transport și depozitare	276	272	281	270	202
Informații și telecomunicații	109	103	103	96	82
Tranzacții imobiliare	122	113	121	114	100
Alte activități de servicii	1015	1007	1076	1039	885
TOTAL	4400	4293	4571	4292	3630

Din datele analizate se poate observa că predomină activitățile de comerț (36% din total societăți active) și prestări servicii.

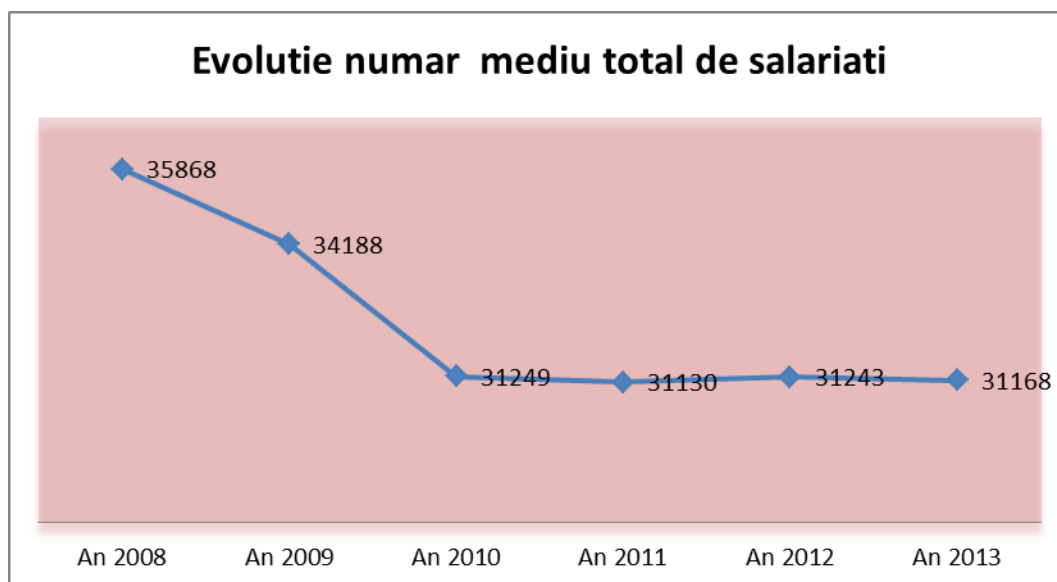


Piața muncii și forța de muncă

Forța de muncă (sau **populația activă** din punct de vedere economic) cuprinde toate persoanele de 15 ani și peste, care furnizează forța de muncă disponibilă pentru producția de bunuri și servicii în timpul perioadei de referință, incluzând populația ocupată și șomerii.

Conform datelor statistice de la Recensământul General al Populației și Locuințelor 2011, în municipiul Piatra Neamț peste 70% din populație este activă, respectiv 59.841 persoane formează piața forței de muncă.

Analizând datele statistice disponibile din punct de vedere al evoluției numărului mediu de persoane angajate, se observă o scădere treptată de la an la an, în anul 2013 față de anul 2008, scăderea fiind de 13 %. Reduceri ale numărului mediu de angajați s-au înregistrat atât la nivelul județului Neamț, precum și la nivel național, din cauza crizei economice declanșată în 2008 și care încă își face simțite efectele.



În ceea ce privește încadrarea angajaților pe categorii, după participarea la activitatea economică, raportându-ne la anul 2011, se constată că cele mai multe persoane lucrau în domeniul serviciilor (peste 67%), dintre care 24,85% în comerț, urmat de sectorul industrial (19,32%). În construcții lucrau 9% din populația activă, iar în agricultură erau ocupați doar 1%.

SECȚIUNEA II – PROFILUL LOCALITĂȚII

Tabel nr.54

FORȚA DE MUNCĂ DIN PIATRA NEAMȚ	An 2008	An 2009	An 2010	An 2011
Nr. total mediu de salariați	35868	34188	31249	31130
Număr mediu salariați în agricultură, silvicultură și pescuit	382	493	399	214
Număr mediu salariați în industrie, din care	9102	8016	6381	6014
<i>- industrie prelucrătoare</i>	<i>7743</i>	<i>6754</i>	<i>5189</i>	<i>4923</i>
Număr mediu salariați în energie electrică și termică, gaze și apă	519	493	455	412
Număr mediu salariați în construcții	3136	3257	2927	2917
Număr mediu salariați în comerț cu ridicata și amănuntul	8511	7296	7259	7736
Număr mediu salariați în hoteluri și restaurante	468	644	548	404
Număr mediu salariați în transport și depozitare	1308	1487	1444	1387
Număr mediu salariați în informații și telecomunicații	476	640	541	634
Număr mediu salariați în administrație publică și apărare	2605	2502	2355	2105
Număr mediu salariați în învățământ	2321	2193	2151	2215
Număr mediu salariați în sănătate și asistență socială	4344	3641	3564	3397
Număr mediu salariați în alte activități de servicii	384	437	286	249

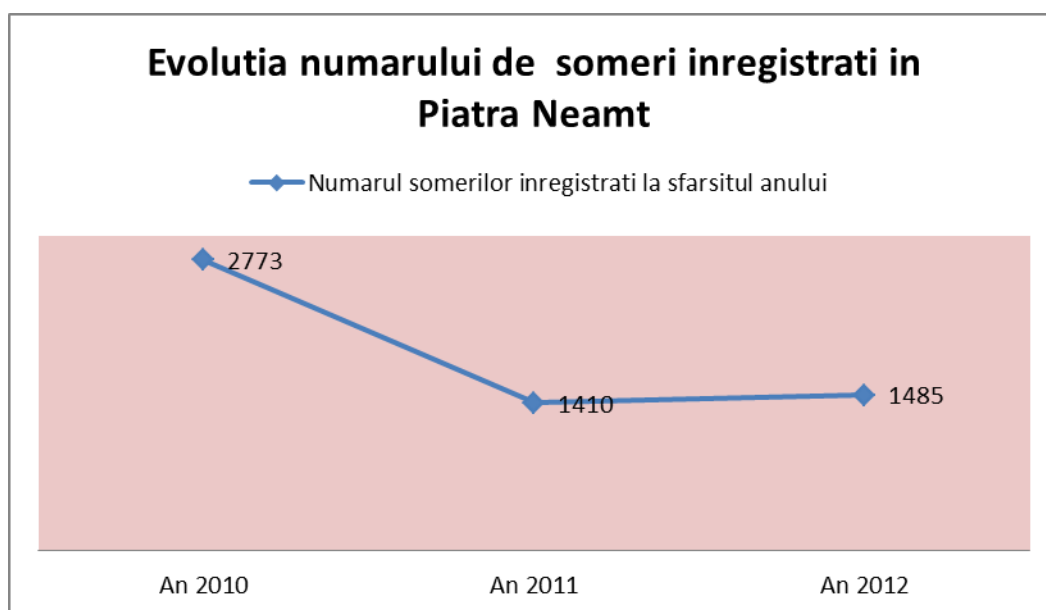
În ceea ce privește nivelul de salarizare, județul Neamț se poziționează sub media națională și regională. Potrivit unor date furnizate de către Direcția Regională de Statistică Neamț, locuitorii din județul Neamț primesc în prezent un salariu mediu brut lunar de 1.636 de lei, în timp ce media pe țară este de 2.430 de lei. Cei mai mulți dintre ei lucrează în domeniul serviciilor, respectiv 46.401, dar au și salariu mediu brut cel mai mic, 1.533 de lei; în industrie și construcții – 28.317, cu 1.768 de lei, iar 3.172 activează în domeniul agricultură, vânătoare și servicii anexe, silvicultură și pescuit și au salariile medii brute cele mai mari, în jurul sumei de 1.977 de lei.

SECȚIUNEA II – PROFILUL LOCALITĂȚII

Regiunea Nord-Est are cel mai mic număr de întreprinderi active la mia de locuitori dintre regiuni, respectiv (13,6 în anul 2011), cu 38% mai mic față de media națională. Mai mult, în niciun județ al regiunii nu se înregistrează o valoare superioară mediei naționale. Cea mai ridicată valoare din regiune este în județul Iași (16,4 întrep/1000 locuitori), județul Neamț înregistrând în 2011 o densitate de 9,5 întrep/1000 locuitori. În Piatra Neamț, densitatea IMM-urilor active la 1.000 de locuitori (=IMM-uri active / 1.000 de locuitori) a fost de 3,63.

În anul 2011, la nivelul municipiului Piatra Neamț erau înregistrați 1.410 de șomeri, dintre care 681 bărbați și 729 de femei, conform datelor puse la dispoziție de Direcția de Statistică Neamț, ceea ce corespunde unei rate a șomajului raportată la populația activă de circa 2,35%.

După cum se poate observa și în graficul de mai jos, deși efectele crizei globale s-au resimțit acut și în economia municipiului (în 2010 numărul de șomeri a depășit cifra de 2.700), numărul de șomeri a scăzut continuu, până la 1485 în 2012, cifră care este totuși aproape dublă față de media anului 2010.



9.3 Analiza sectorială

9.3.1. Industria

Conform datelor puse la dispoziție de website-ul ListaFirme.ro, la nivelul municipiului Piatra Neamț există aproximativ 380 de agenți economici care au ca principal obiect de activitate producția industrială. Per total, în industria municipiului lucrau în anul 2011 peste 6000 oameni (19% din numărul total de salariați din municipiu), firmele de profil generând o cifră de afaceri de peste 664 mil. lei.

SECȚIUNEA II – PROFILUL LOCALITĂȚII

Cei mai importanți agenți economici cu profil industrial din municipiul Piatra Neamț, din perspectiva cifrei de afaceri și a numărului de salariați, la nivelul anului 2012, erau:

- *S.C. ASTRAL TRADING S.R.L. - extracția pietrișului și nisipului; extracția argilei și caolinului, având o cifră de afaceri de 30.922.246 lei și personal angajat 37 persoane;*
- *S.C. CAIUS S.R.L.- extracția pietrișului și nisipului; extracția argilei și caolinului, având o cifră de afaceri de 960.521 lei și personal angajat 10 persoane;*
- *S.C.CRISTINEL CUART S.R.L.- extracția pietrișului și nisipului; extracția argilei și caolinului, având o cifră de afaceri de 1.821.510 lei și personal angajat 15 persoane;*
- *S.C. CRIBER NET S.R.L.- fabricarea articolelor din material plastic pentru construcții, având o cifră de afaceri de 9.302.985 lei și personal angajat 47 persoane;*
- *S.C. EXITEHNICA S.R.L.- fabricarea plăcilor, foliilor, tuburilor și profilelor din material plastic, având o cifră de afaceri de 5.591.426 lei și personal angajat 37 persoane;*
- *S.C. EURO.EM. S.R.L.- fabricarea plăcilor, foliilor, tuburilor și profilelor din material plastic, având o cifră de afaceri de 7.139.577 lei și personal angajat 30 persoane.*
- *PREGIS COMPANY SA - fabricarea produselor din cauciuc și mase plastice, având o cifră de afaceri de 48.658.207 lei și personal angajat 160 persoane.*
- *KUBO ICE CREAM COMPANY SRL - fabricarea înghețatei, având o cifră de afaceri de 47.668.531 lei și personal angajat 225 persoane.*
- *BICO INDUSTRIES SRL- fabricarea articolelor din material plastic pentru construcții, având o cifră de afaceri de 33.024.980 lei și personal angajat 82 persoane*

9.3.2. Serviciile

Distribuția apei; salubritate, gestionarea deșeurilor, activități de decontaminare- 23 firme active.

Unele dintre cele mai importante societăți în anul 2012, de pe raza municipiului Piatra Neamț, care își desfășoară activitatea în domeniul distribuției apei; salubritate, gestionarea deșeurilor, activități de decontaminare sunt:

- *S.C. ECODAVA 2008 S.R.L.- colectarea deșeurilor periculoase, având o cifră de afaceri de 3.553.401 lei și personal angajat 9 persoane;*
- *S.C. 2 P COM S.R.L.- colectarea deșeurilor nepericuloase, având o cifră de afaceri de 857.054 lei și personal angajat 7 persoane;*

SECȚIUNEA II – PROFILUL LOCALITĂȚII

- *S.C. MODENA PRIMOTESS S.R.L. - colectarea deșeurilor nepericuloase, având o cifră de afaceri de 663.314 lei și personal angajat 6 persoane;*

Construcții – 371 firme active

În municipiul Piatra Neamț activează peste 370 de firme în sectorul construcțiilor, care generează peste 2917 de locuri de muncă și o cifră de afaceri anuală de peste 329 mil. lei (12% din economia locală).

Cele mai importante societăți din Piatra Neamț, care își desfășoară activitatea în domeniul construcțiilor sunt

- *S.C. MOLDOCOR S.A., având o cifră de afaceri de 56.783.959 lei și personal angajat 296 persoane.*
- *GENERALCONSTRUCT SA, având o cifră de afaceri de 26.470.315 lei și personal angajat 185 persoane.*

Comerțul cu ridicata și cu amănuntul – 1246 firme active

Comerțul este subsectorul care înregistrează cea mai amplă dinamică antreprenorială, peste 36% din firmele cu sediul în municipiul Piatra Neamț sunt active în acest domeniu. Întreprinderile din domeniul comerțului angajau, în 2011, 7736 de persoane (24,9% din total) și realizau circa 43% din cifra de afaceri totală realizată în municipiu. În sfera comerțului cu amănuntul de produse alimentare și de larg consum, rețeaua de unități comerciale din municipiu s-a extins simțitor în ultimii 5 ani, când au apărut în oraș magazine moderne, care sunt parte a unor rețele comerciale internaționale: CARREFOUR MARKET, KAUF LAND, WINMARKT, GALLERIA MALL.

Un nou mega mall-ul va fi construit de Fondul sud-african de investiții New Europe Property Investments (NEPI), care a achiziționat un teren de 7,4 ha în zona cartierului Precista din Piatra Neamț. Terenul a fost cumpărat cu 9,36 milioane euro de la fabrica de prelucrare a lemnului Sil Foresta, aflată în insolvență. Mall-ul va avea o suprafață închiriabilă de 29.000 mp. În prezent Planul Urbanistic Zonal (PUZ) pentru construcția viitorului mega mall a fost întocmit și postat deja pe site-ul primăriei pietrene.

În domeniul comerțului cu materiale de construcții și bricolaj, există magazine al rețelei DEDEMAN și PRAKTIKER.

În domeniul comerțului cu autoturisme, au fost construite două showroom-uri modern de către AUTO MOLDOVA – dealer Dacia și Renault.

Cele mai importante societăți în anul 2012, de pe raza municipiului Piatra Neamț, care își desfășoară activitatea în domeniul comerțului cu ridicata și cu amănuntul de piese și accesorii pentru autovehicule:

SECȚIUNEA II – PROFILUL LOCALITĂȚII

- *S.C. DINAMIC 92 DISTRIBUTION S.R.L. – cu o cifră de afaceri de 118.783.722 lei și personal angajat 198 persoane;*
- *S.C. ACCES AUTO TRADING S.R.L. – cu o cifră de afaceri de 21.003.337 lei și personal angajat 28 persoane;*
- *S.C.PANAUTO S.R.L.- cu o cifră de afaceri de 7.225.644 lei și personal angajat 19 persoane;*

Transport și depozitare - 232 firme active

Sectorul de transport și depozitare este reprezentat la nivelul municipiului Piatra Neamț de circa 232 societăți care generează peste 1387 de locuri de muncă și o cifră de afaceri anuală de peste 130 mil. lei (4,75% din economia locală).

Cele mai importante societăți în anul 2012, care își desfășoară activitatea în domeniul transportului și depozitării sunt:

- *S.C. ALTEX DISTRIBUTION SRL - transporturi rutiere de mărfuri, având o cifră de afaceri de 6.491.775 lei și personal angajat 30 persoane;*
- *S.C. HAVY TRANS S.R.L.- transporturi rutiere de mărfuri, având o cifră de afaceri de 4.159.856 lei și personal angajat 12 persoane;*
- *S.C. ANGY TRANS COM S.R.L.- transporturi rutiere de mărfuri, având o cifră de afaceri de 6.493.416 lei și personal angajat 8 persoane;*

Hoteluri și restaurante – 204 firme active

În domeniul turismului și alimentației publice există 204 de firme. Aceste firme generează peste 400 de locuri de muncă și o cifră de afaceri anuală de peste 46 mil. lei, ceea ce înseamnă o pondere de doar 1,7% din economia locală. Prin urmare, putem afirma că sectorul turistic este unul încă slab dezvoltat în raport cu potențialul ridicat al orașului și al zonei. În ceea ce privește infrastructura de cazare, există circa 19 de unități de cazare, ce oferă în total 964 de locuri de cazare și care sunt administrate de diferite companii private.

Cele mai importante societăți în anul 2012, de pe raza municipiului Piatra Neamț, care își desfășoară activitatea în domeniul hoteluri și restaurante sunt:

- *S.C.GRAND HOTEL CEAHLAU S.A.- hoteluri și alte facilitati de cazare similare, având o cifră de afaceri de 5.518.667 lei și personal angajat 106 persoane;*
- *S.C. MAN GROUP SRL – restaurant, având o cifră de afaceri de 11.141.056 lei și personal angajat 239 persoane*
- *S.C. ROMEO CO & D S.R.L.- hoteluri și alte facilități de cazare similare, având o cifră de afaceri de 826.095 lei și personal angajat 12 persoane;*

SECȚIUNEA II – PROFILUL LOCALITĂȚII

- *S.C. BITCOM S.R.L. - hoteluri și alte facilități de cazare similare, având o cifră de afaceri de 431.357 lei și personal angajat 9 persoane;*

Informații și comunicații – 111 firme active

Cele mai importante societăți în anul 2012, de pe raza municipiului Piatra Neamț, care își desfășoară activitatea în domeniul informații și comunicații sunt:

- *S.C. COMPANIA DE INFORMATICĂ NEAMȚ S.R.L. - activități de realizare a soft-ului la comandă (software orientat client), având o cifră de afaceri de 5.715.371 lei și personal angajat 32 persoane;*
- *S.C. GRUP SOFT S.R.L. - activități de realizare a soft-ului la comandă (software orientat client), având o cifră de afaceri de 2.278.734 lei și personal angajat 26 persoane;*
- *S.C. CENTRUL TERITORIAL DE CALCUL ELECTRONIC SA. - Activități de realizare a soft-ului la comandă (software orientat client), având o cifră de afaceri de 15.398.224 lei și personal angajat 82 persoane;*

Intermedieri financiare și asigurări - 74 firme active

Cele mai importante societăți în anul 2012, de pe raza municipiului Piatra Neamț, care își desfășoară activitate în domeniul intermedieri financiare și asigurări sunt:

- *S.C. ROCRI TRADE S.R.L.- alte activități de creditare, având o cifră de afaceri de 43.294.716 lei și personal angajat 133 persoane;*
- *S.C. CASA DE SCHIMB VALUTAR ROCRI S.R.L.- activități de intermediere a tranzacțiilor financiare, având o cifră de afaceri de 6.824.234 lei și personal angajat 115 persoane;*
- *S.C. REDWOOD COMPANY IFN S.R.L.- alte activități de creditare, având o cifră de afaceri de 9.506.134 lei și personal angajat 35 persoane;*

Tranzacții imobiliare - 88 firme active

Activități profesionale, științifice și tehnice - 466 firme active

- *S.C.CINEART S.R.L.- activități ale agențiilor de publicitate, având o cifră de afaceri de 2.276.881 lei și personal angajat 3 persoane;*
- *S.C. PRIME ADVERTISING S.R.L.- activități ale agențiilor de publicitate, având o cifră de afaceri de 1.540.472 lei și personal angajat 3 persoane;*
- *S.C. OLIMPIQ MEDIA S.R.L.- activități ale agențiilor de publicitate, având o cifră de afaceri de 660.792 lei și personal angajat o persoană;*

SECȚIUNEA II – PROFILUL LOCALITĂȚII

Activități de servicii administrative și activități de servicii suport - 139 firme active;

- *S.C. AUTONOM SERVICES S.R.L.-activități de închiriere și leasing cu autoturisme și autovehicule rutiere ușoare, având o cifră de afaceri de 36.814.617 lei și personal angajat 116 persoane;*
- *S.C.GRUP EST SECURITY S.R.L.-activități de protecție și gardă, având o cifră de afaceri de 42.510.990 lei și personal angajat 2034 persoane;*
- *S.C.INTERNATIONAL PRIVATE SECURITY S.R.L.-activități de protecție și gardă, având o cifră de afaceri de 6.111.263 lei și personal angajat 250 persoane;*

Învățământ - 28 firme active;

- *S.C. MENTOR TRAINING S.R.L.-alte forme de învățământ n.c.a., având o cifră de afaceri de 218.941 lei și personal angajat 2 persoane;*
- *S.C.KYMSTAR S.R.L.-școli de conducere (pilotaj), având o cifră de afaceri de 447.862 lei și personal angajat 5 persoane;*
- *S.C.PACOPA S.R.L.-alte forme de învățământ n.c.a., având o cifră de afaceri de 147.148 lei și personal angajat 6 persoane;*

Sănătate și asistență socială - 68 firme active;

- *S.C.KATIMED S.R.L.-alte activități referitoare la sănătatea umană, având o cifră de afaceri de 462.622 lei și personal angajat 9 persoane;*
- *S.C. STAR OPTIC S.R.L.-alte activități referitoare la sănătatea umană, având o cifră de afaceri de 549.739lei și personal angajat 3 persoane;*
- *S.C. CARDIO MED S.R.L.-alte activități referitoare la sănătatea umană, având o cifră de afaceri de 105840lei și personal angajat 1 persoană;*

Activități de spectacole, culturale și recreative - 39 firme active;

- *S.C. FENIX IMPEX S.R.L.- activități de jocuri de noroc și pariuri, având o cifră de afaceri de 3.066.773 lei și personal angajat 19 persoane;*
- *S.C. M C B SERVICE S.R.L.-activități de jocuri de noroc și pariuri, având o cifră de afaceri de 9.357.760 lei și personal angajat 30 persoane;*
- *S.C. GAMBLER DIVERTIS S.R.L.-activități de jocuri de noroc și pariuri, având o cifră de afaceri de 2.002.222 lei și personal angajat 21 persoane;*

Alte activități de servicii - 76 firme active;

SECȚIUNEA II – PROFILUL LOCALITĂȚII

- S.C. *SERVINFO COMPUTERS S.R.L.*-repararea calculatoarelor și a echipamentelor periferice, având o cifră de afaceri de 1.942.112 lei și personal angajat 5 persoane;
- S.C. *COPYREX S.R.L.*-repararea calculatoarelor și a echipamentelor periferice, având o cifră de afaceri de 1.440.025 lei și personal angajat 5 persoane;
- S.C. *FISCAL SERVICE S.R.L.*-repararea calculatoarelor și a echipamentelor periferice, având o cifră de afaceri de 776390lei și personal angajat 9 persoane;

9.4 Agricultură

Agricultura a fost practică în Piatra Neamț încă din cele mai vechi timpuri, specificul zonei fiind preponderent agricol până la jumătatea secolului XIX, respectiv până la momentul industrializării localității.

Agricultura în Piatra Neamț se caracterizează ca fiind mai mult o agricultură neperformantă, de subzistență și/sau semisubzistență, iar ca participare în economia globală a orașului are o pondere foarte scăzută.

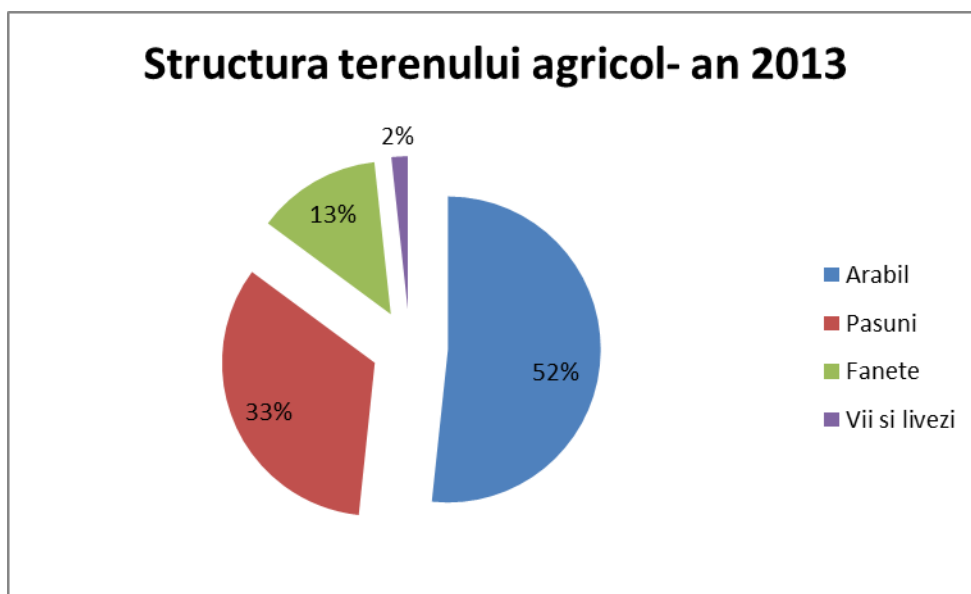
La nivelul anului 2013, în municipiul Piatra Neamț, suprafața agricolă deținea o pondere de 22% din totalul extravilanului localității, cea mai mare suprafață din extravilan fiind ocupată de păduri și alte terenuri cu vegetație forestieră ocupă 64%.

În ceea ce privește categoriile de folosință ale terenului agricol, terenul arabil deține ponderea cea mai mare (52%), suprafață ce s-a redus în ultimii 5 ani cu 331 hectare.

Tabel nr.55 – Evoluția suprafeței agricole, pe categorii de folosință:

Categorie de folosință	Suprafață (ha)				
	2013	2012	2011	2010	2009
Teren agricol din care:	1513	1534	1643	1813	1844
<i>Arabil</i>	782	787	837	1008	1039
<i>Pășuni</i>	506	511	602	601	601
<i>Fânețe</i>	199	205	172	172	172
<i>Vii și livezi</i>	26	31	32	32	32

Sursa- Serviciul Urbanism Primăria Piatra Neamț



Situația terenurilor, pe categorii de folosință, potrivit Recensământului agricol din anul 2010

Terenul arabil reprezintă terenul care se ară în fiecare an sau la intervale mai mari de timp, conform unui sistem de rotație a culturilor, în scopul cultivării plantelor anuale sau perene. Terenul arabil include și terenul rămas necultivat din cauza inundațiilor, colmatărilor, a altor calamități cu caracter temporar sau a altor cauze. De asemenea, din această categorie fac parte și terenurile ocupate de sere, solarii, căpșunerii, precum și pășunile și fânețele destelenite și însămânțate cu plante anuale sau perene etc.

Grădina familială reprezintă suprafața destinată obținerii produselor agricole, în principal pentru consumul propriu al membrilor exploatației agricole fără personalitate juridică. Toate suprafețele de pe care se obțin produse destinate, în mod regulat vânzării, fac obiectul altor rubrici, chiar dacă o parte din produse sunt consumate de către membrii exploatației agricole. O grădină familială poate fi alcătuită atât din teren arabil, cât și din culturi permanente. Aceasta are o suprafață mai mică de 15 ari.

Pășuni și fânețe reprezintă terenuri acoperite cu vegetație ierboasă, instalată pe cale naturală sau regenerată prin însămânțare și destinate pășunatului animalelor și/ sau cositului. Terenul utilizat în comun, constituit din pășuni și fânețe, aflat în administrarea Consiliilor locale și încredințat spre utilizare, sub diferite forme, crescătorilor de animale, a fost înregistrat la Consiliile locale.

Culturi permanente – reprezintă numai suprafețele cultivate cu culturi care ocupă solul pentru o perioadă cât mai îndelungată de timp și de la care se obțin producții mai mulți ani la rând, culturi pe care nu se practică un sistem de rotație și sunt altele decât pășunile permanente. Culturile permanente cuprind suprafețele ocupate cu plantații pomicole, arbuști fructiferi, plantații viticole, pepiniere pomicole, pepiniere viticole și forestiere. Sunt înregistrate atât pepinierele (cu

SECȚIUNEA II – PROFILUL LOCALITĂȚII

excepția celor forestiere, necomerciale, care se includ la suprafețe forestiere), cât și plantele pentru împletituri.

Suprafața agricolă utilizată (SAU) se obține prin însumarea suprafețelor terenului arabil, a grădinilor familiale, a pășunilor și fânețelor și a culturilor permanente.

Suprafața agricolă neutilizată reprezintă suprafața agricolă care nu a mai fost lucrată în anul de referință al recensământului, nu a mai fost cuprinsă în sistemul de rotație a culturilor și nu este menținută în bune condiții agricole și de mediu. Acest teren poate fi din nou cultivat, utilizând resursele disponibile ale exploatației agricole.

Din datele prezentate în tabele de mai jos se poate observa că suprafața agricolă utilizată ce revine, în medie, unei exploatații agricole la nivelul municipiului Piatra Neamț este de 0.75 ha, în timp ce media la nivel județean este de 2.11 ha.

SECȚIUNEA I – PROFILUL LOCALITĂȚII

Tabel nr. 56 - Suprafața agricolă utilizată, suprafața agricolă neutilizată și alte suprafețe (hectare), pe categorii de folosință

Localitate	Suprafata agricolă utilizată					Suprafața agricolă neutilizată	Suprafața împădurită	din care:	Suprafețe ocupate cu clădiri, curți, drumuri, cariere etc.	Heleștee, iazuri, bălți	Suprafața totală a exploatației agricole
	Teren arabil	Grădini familiale	Pășuni și fânețe	Culturi permanente	Total			Crânguri în sistem de rotație pe termen scurt			
JUDEȚ NEAMȚ	142285.8	5745.38	107221.8	1458.63	256712	5279.67	65073.56	79.9	7886.63	177.97	335129.39
PIATRA NEAMȚ	359.52	70.49	577.27	26.65	1033.93	338.95	189.87	0	80.91	0.54	1644.2

Tabel nr.57 - Exploatații agricole (număr), cu suprafața agricolă utilizată, pe categorii de folosință

Localitate	Suprafața agricola utilizată					Suprafața agricolă neutilizată	Suprafața împădurită	din care:	Suprafețe ocupate cu clădiri, curți, drumuri, cariere etc.	Heleștee, iazuri, bălți	Suprafața totală a exploatației agricole
	Teren arabil	Grădini familiale	Pășuni și fânețe	Culturi permanente	Total			Crânguri în sistem de rotație pe termen scurt			
JUDEȚ NEAMȚ	98917	77182	56764	11811	121588	4246	6880	40	110162	185	126277
PIATRA NEAMȚ	605	920	623	162	1427	113	10	0	1433	4	1661

SECȚIUNEA I – PROFILUL LOCALITĂȚII

Analizând datele statistice de la Recensământul agricol 2010, se observă că la nivelul orașului Piatra Neamț exploatațiile agricole care utilizează terenul arabil reprezintă 43% din numărul total al exploatațiilor agricole care utilizează suprafața agricolă, peste 99 % din exploatațiile agricole fiind în proprietate.

Tabel nr. 58 – Exploatații agricole (număr) care utilizează terenul arabil, după modul de deținere al acestuia

Modul de deținere a suprafeței	Piatra Neamț	Județul Neamț
În proprietate	601	86221
În concesiune	0	138
În arendă	5	2647
În parte	0	1373
Utilizat cu titlu gratuit	4	11235
Alte moduri	4	2878
Total	614	104492

Sursa- Recensământul agricol 2010

Tabel nr. 59 - Exploatații agricole (număr) după modul de deținere a suprafeței agricole utilizate

Modul de deținere al terenului arabil	Piatra Neamț	Județul Neamț
În proprietate	1423	112069
În concesiune	0	481
În arenda	5	3401
În parte	0	1509
Utilizat cu titlu gratuit	5	13073
Alte moduri	7	3810
Total	1440	134343

Sursa- Recensământul agricol 2010

SECȚIUNEA I – PROFILUL LOCALITĂȚII

Din punct de vedere al suprafeței medii per exploatație, ponderea cea mai mare o dețin exploatațiile care au sub 0.3 hectare, respectiv 59%. Exploatațiile care au peste 2 hectare dețin o pondere foarte mică de 3.4%.

Tabel nr. 60 - Exploatații agricole (număr), pe clase de mărime a terenului arabil

Clase de mărime	Piatra Neamț	Județul Neamț
Sub 0,1 ha	448	9906
0,1 - 0,3 ha	528	25348
0,3 - 0,5 ha	249	17158
0,5 - 1 ha	241	25853
1-2 ha	138	25421
2-5 ha	44	18405
5-10 ha	7	2854
10-20 ha	1	621
20-30 ha	1	162
30-50 ha	2	164
50-100 ha	1	136
peste 100 ha	1	249
Total	1661	126277

Sursa- Recensământul agricol 2010

Cultura plantelor

Din totalul suprafeței arabile utilizată, 172 hectare sunt cultivate cu porumb, adică aproximativ 48%, plantele de nutreț și graul ocupând locul doi și trei, cu 46 hectare, respectiv 42 hectare.

SECȚIUNEA I – PROFILUL LOCALITĂȚII

Tabel nr. 61 - Suprafețele cultivate în Piatra Neamț conform Recensământului agricol 2010

Culturi	Piatra Neamț	
	Suprafața cultivată (hectare)	Pondere din teren arabil
Grâu comun și grâu spelt	34.7	9.65%
Orz și orzoaică	42	11.68%
Porumb	172.22	47.90%
Plante tehnice (floarea soarelui, rapiță și soia)	6.7	1.86%
Plante de nutreț (fân și masă verde, leguminoase pentru nutreț- lucernă, trifoi)	46.64	12.97%
Cartofi	17.09	4.75%
Alte culturi	14	11.17%
TOTAL ARABIL (din suprafața agricolă utilizată)	359.52	100.00%

Sectorul pomicol și viticol a urmat aceeași tendință de declin înregistrată la nivelul întregii țări în ultimii 10 ani, cu consecințe negative nu doar asupra dezvoltării economice a mediului rural, ci și asupra calității vieții comunităților din zonele pomicele tradiționale și asupra contribuției acestui sector la protejarea mediului.

În perioada 2002-2012, suprafețele de livezi la nivel național au scăzut cu aproximativ 30%, defrișându-se cca. 65 mii de ha, suprafața totală fiind de 142.242 ha în anul 2012. Cele mai mari suprafețe defrișate înregistrându-se la piersic, cais, păr, cireș, vișin și măr, specii la care România înregistrează cele mai mari importuri.

SECȚIUNEA I – PROFILUL LOCALITĂȚII*Tabel nr. 62 - Suprafețele cultivate*

Cultura	Suprafața cultivată (hectare)
Meri	17.09
Pruni	3.25
Alți pomi fructiferi	3
Struguri de vin	2.44

*Sursa- Recensământul agricol 2010**Creșterea animalelor*

În ceea ce privește efectivele de animale din Piatra Neamț, datele din tabelul de mai jos indică faptul că în zonele rurale locuitorii cresc în principal păsări și oi.

Tabel nr.63 - Efectivele de animale, conform Recensământului agricol 2010

Efective de animale (capete)	Piatra Neamț	Județul Neamț
Bovine	353	68572
Ovine	2,533	161,634
Caprine	617	28,751
Porcine	565	96,590
Păsări	11,524	1,360,566
Cabaline	74	16004
Iepuri de casă	117	11,722
Familii de albine	1,391	23116
TOTAL	17,174	1,766,955

SECȚIUNEA I – PROFILUL LOCALITĂȚII

Agricultură, silvicultură și pescuit – 51 firme active

Cele mai importante societăți de pe raza orașului Piatra Neamț, care își desfășoară activitatea în domeniul agricultură, silvicultură și pescuit, la nivelul anului 2012 sunt:

- *S. C. T C E 3 BRAZI S.R.L.*- cultivarea cerealelor (exclusiv orez), plantelor leguminoase și a plantelor producătoare de semințe oleaginoase, având o cifră de afaceri de 461.181.974 lei și personal angajat 910 persoane;
- *S.C. AGRICOLA PROD S.R.L.*- cultivarea cerealelor (exclusiv orez), plantelor leguminoase și a plantelor producătoare de semințe oleaginoase, având o cifră de afaceri de 5.107.270 lei și personal angajat 61 persoane;
- *S.C. G & T TRANS S.R.L.*- cultivarea cerealelor (exclusiv orez), plantelor leguminoase și a plantelor producătoare de semințe oleaginoase, având o cifră de afaceri de 25.280.344 lei și personal angajat 46 persoane;
- *S.C. AGRAL STAR SRL* - cultivarea cerealelor (exclusiv orez), plantelor leguminoase și a plantelor producătoare de semințe oleaginoase, având o cifră de afaceri de 14.817.479 lei și personal angajat 19 persoane;
- *S.C. CGC AGRIA SRL* - cultivarea cerealelor (exclusiv orez), plantelor leguminoase și a plantelor producătoare de semințe oleaginoase, având o cifră de afaceri de 11.973.132 lei și personal angajat 33 persoane;

Infrastructura de afaceri

În regiunea Nord-Est există 6 clustere: ASTRICO Savinești (confecții-textile), Creative Industries Pole Iași, IT New Media Iași, Tourism Regional Cluster Suceava, TIC Iași și IMAGO-MOL Iași (imagistică medicală).

Infrastructura de sprijinire a afacerilor pe plan local este în prezent inexistentă. Există un proiect aprobat și contractat (fonduri nerambursabile prin POR) prin care SC Invest Plus SRL va pune la dispoziția mediului de afaceri din Piatra Neamț „*Structura de sprijinire a afacerilor Miravi*” și va oferi spre închiriere spații de birouri și/sau spații de producție, săli pentru conferințe-expozitii, acces la consultanță pe teme specifice, acces utilități.

Aspecte cheie la nivel local

- ✓ număr mic de întreprinderi active la mia de locuitori 3,63/1000, mult sub media națională;

SECȚIUNEA I – PROFILUL LOCALITĂȚII

- ✓ scăderea numărului de întreprinderi active în perioada de recesiune economică – scădere cu 17% în 2013 față de 2009;
- ✓ nivelul Produsului Intern Brut (PIB) al județului Neamț reprezenta în anul 2011 doar 13% din media regională
- ✓ contribuție redusă a întreprinderilor active la formarea cifrei de afaceri totală - 38% din cifra de afaceri realizată în județul Neamț.

Pe plan național Ministerul Economiei împreună cu Ministerul Agriculturii și Dezvoltării Rurale, Ministerul Educației Naționale și Ministerul Dezvoltării Regionale și Administrației Publice a elaborat Strategia Națională pentru Competitivitate 2014-2020. Acest document are ca scop corelarea intervențiilor strategice dedicate competitivității, având în vedere domeniile naționale de excelență, inclusiv din perspectiva dimensiunii teritoriale și a dezvoltării rurale.

În raport cu elementele strategice dedicate inovării, propuse de către Comisia Europeană pentru perioada de programare 2014-2020, la nivelul regiunii a fost realizată Strategia de Specializare Inteligentă Nord-Est 2014-2020. Domeniile de specializare inteligentă de la nivelul Regiunii Nord-Est selectate sunt:

- ✓ Confecții-textile;
- ✓ IT&C (inclusiv new media);
- ✓ Agroalimentar;
- ✓ Biotehnologii.

În consecință, revitalizarea și dezvoltarea economiei municipiului Piatra Neamț presupune implementarea unor măsuri de stimulare a creării de noi IMM-uri, prin crearea și dezvoltarea acelor structuri care sprijină IMM-urile în diversele etape de creștere, oferind IMM-urilor serviciile necesare funcționării în parametrii optimi, cu scopul creșterii ratei de supraviețuire a IMM-urilor în primii ani de funcționare. În plus, pentru asigurarea creșterii competitivității IMM-urilor, trebuie sprijinită crearea și extinderea capacității IMM-urilor existente de a dezvolta noi produse și servicii. O serie de astfel de proiecte sunt detaliate în cadrul *Planului de acțiune – Obiectiv strategic 4 „Sprijin pentru dezvoltare economică, în acord cu mediul înconjurător”*.

CAP. 10 ADMINISTRAȚIE PUBLICĂ

Generalități

Administrația publică în Municipiul Piatra Neamț este organizată și funcționează potrivit prevederilor Legii administrației publice locale nr. 215/2001, republicată cu modificările și completările ulterioare și în conformitate cu hotărârile Consiliului Local.

Administrația publică din Piatra Neamț se organizează și funcționează în temeiul principiilor autonomiei locale, descentralizării serviciilor publice, eligibilității autorităților administrației publice locale, legalității și al consultării cetățenilor în soluționarea problemelor locale de interes deosebit. Autonomia locală conferă autorităților administrației publice locale dreptul ca, în limitele legii, să aibă inițiative în toate domeniile, cu excepția celor care sunt date în mod expres în competența altor autorități publice.

Primarul, viceprimarul și secretarul, împreună cu aparatul de specialitate al primarului, constituie o structură funcțională cu activitate permanentă, denumită Primăria, care duce la îndeplinire hotărârile Consiliului Local și dispozițiile Primarului, soluționând problemele curente ale colectivității locale. Misiunea sau scopul Primăriei rezidă deci în soluționarea și gestionarea, în numele și în interesul colectivității locale pe care o reprezintă, a treburilor publice, în condițiile legii.

În administrația publică locală primarul îndeplinește o funcție de autoritate publică. El este șeful administrației publice locale și al aparatului de specialitate al autorității administrației publice locale, pe care îl conduce și îl controlează. Primarul, ca autoritate executivă este ales în mod democratic de către populația Municipiului Piatra Neamț, reprezintă Municipiul în relațiile cu alte autorități publice, cu persoane fizice sau juridice din țară sau din străinătate, precum și în justiție.

10.1. Primăria și Consiliul Local al Municipiului Piatra Neamț

Consiliul Local al Municipiului Piatra Neamț este constituit din 23 consilieri locali, aleși prin vot universal, egal, direct, secret și liber exprimat, în condițiile stabilite de legea pentru alegerea autorităților administrației publice locale. Potrivit legislației, numărul membrilor fiecărui consiliu local se stabilește prin ordin al prefectului, în funcție de populația Municipiului, raportată de Institutul Național de Statistică și Studii Economice la data de 1

SECȚIUNEA I – PROFILUL LOCALITĂȚII

ianuarie a anului în care se fac alegerile sau, după caz, la data de 1 iulie a anului care precedă alegerile. Cei 23 de consilieri care își desfășoară activitatea în șase comisii, astfel:

- Comisia nr.1 – de studii, prognoze, economico-sociale, buget, finanțe și administrarea domeniului public și privat al municipiului;
- Comisia nr.2 – de organizare și dezvoltare urbanistică, realizarea lucrărilor publice, protecția mediului înconjurător, conservarea monumentelor istorice și de arhitectură;
- Comisia nr.3 – pentru servicii publice și comerț;
- Comisia nr.4 – pentru activități științifice, învățământ, tineret, sportive și de agrement;
- Comisia nr.5 – pentru administrație publică locală, juridică, apărarea ordinii publice, respectarea drepturilor și a libertăților cetățenilor;
- Comisia nr.6 – pentru proiecte, programe cu finanțare externă.

Organigrama aparatului de specialitate al Primarului Municipiului Piatra Neamț cuprinde 270 de posturi, din care:

- Primar = 1
- Viceprimar = 2
- Administrator Public = 1
- Secretar Municipiu = 1
- Funcții Publice = 147, din care: - Conducere = 23
- Execuție = 124
- Personal contractual = 123

În subordinea Primarului funcționează:

- Compartiment Audit Public
- Cabinet Primar
- Secretar Municipiu
- Viceprimari
- Administrator Public
- Birou Resurse Umane
- Birou SSM-SVSU

SECȚIUNEA I – PROFILUL LOCALITĂȚII

În subordinea Secretarului Municipiului funcționează:

- Serviciul Public Comunitar Local de Evidență a Persoanelor
 - Biroul Stare Civilă
 - Biroul Public Comunitar Local de Evidență a Persoanelor
- Serviciul Administrație Publică Locală
 - Compartiment Administrație Publică, Registratura, Arhiva
 - Compartiment Secretariat Consiliul Local
- Compartiment Contencios Juridic

În subordinea Viceprimarilor funcționează:

- Serviciul Patrimoniu, Autorizări și Transport;
- Serviciul Investiții;
- Direcția Urbanism și Cadastru.
- Serviciul Gospodărie Comunală
 - Biroul Gospodărie Comunală
 - Compartiment pentru Sprijinirea și Îndrumarea Asociațiilor de Locatari
 - Compartiment energetic
- Direcția Administrativă
 - Compartiment Administrativ
 - Personal Auxiliar
- Direcția de Asistență Socială
- Serviciul comunicare și Management Integrat
- Biroul SSM-SVSU
- Poliția Locală

Principalele atribuții ale viceprimarului privind administrația publică locală sunt:

- Asigură elaborarea planurilor urbanistice prevăzute de lege, le supune aprobării consiliului local și acționează pentru respectarea prevederilor acestora

SECȚIUNEA I – PROFILUL LOCALITĂȚII

- Emite avizele, acordurile și autorizațiile date în competența sa prin lege și alte acte normative
- Exerciță funcția de ofițer de stare civilă
- Coordonează realizarea serviciilor publice de interes local, prestate prin intermediul aparatului de specialitate sau prin intermediul organismelor prestatoare de servicii publice și de utilitate publică de interes local și ia măsuri pentru asigurarea inspecției și controlului efectuării serviciilor publice de interes local
- Ia măsuri pentru organizarea executării și executarea în concret a activităților din domeniile dezvoltare urbană, transport public local;
- Coordonează realizarea serviciilor publice de interes local prestate prin intermediul aparatului de specialitate sau prin intermediul organismelor prestatoare de servicii publice și de utilitate publică de interes local și ia măsuri pentru asigurarea inspecției și controlului efectuării serviciilor publice de interes local, corespunzătoare activităților desfășurate la: SC LOCATIVSERV SRL, SC CMI URBAN SA, SC SALUBRITAS SA, SC PARKING SA și SC PERLA INVEST SRL;
- Exerciță atribuțiile ce decurg din prevederile art.36 alin.6 lit.a pct.1 educația, pct.9 protecția și refacerea mediului;
- Asigură realizarea lucrărilor și ia măsurile necesare conformării cu prevederile angajamentelor asumate în procesul de integrare europeană în domeniul protecției mediului și gospodăririi apelor pentru serviciile furnizate cetățenilor;
- Coordonează activitățile corespunzătoare locuințelor sociale și celorlalte unități locative aflate în proprietatea unității administrativ-teritoriale sau în administrarea sa;
- Exerciță atribuțiile de președinte al comisiei locale de aplicare a legilor fondului funciar, republicate, cu modificările și completările ulterioare;
- Ia măsuri pentru organizarea executării și executarea în concret a activităților din domeniile de utilitate publică: alimentare cu apă, gaz natural, canalizare, salubritate, energie termică, iluminat public;
- Exerciță atribuții cu privire la asigurarea managementului securității și sănătății în muncă la nivel de instituție;
- Exerciță atribuții privind managementul calității;
- Ia măsuri pentru prevenirea și, după caz, gestionarea situațiilor de urgență.

SECȚIUNEA I – PROFILUL LOCALITĂȚII

În subordinea Consiliului Local funcționează următoarele societăți de prestări servicii:

- 1) SC LOCATIV SERV SA – se ocupă cu administrarea imobilelor de locuit.
- 2) SC PARKING SA – se ocupă cu administrarea parcărilor de reședință de pe raza municipiului Piatra Neamț.
- 3) SC CMI URBAN SA – se ocupă cu închirierea și subînchirierea bunurilor imobiliare proprii sau închiriate, administrare piețe, întreținere spații verzi.
- 4) SC PERLA INVEST SRL (domeniul principal de activitate 4939 - Alte transporturi terestre de călători) – desfășoară activități de exploatare instalație telegondolă, exploatare instalație telescaun, exploatare instalație tubing, administrarea Ștrandului municipal, administrare grădina Zoo, închiriere spații comerciale clădire stație plecare telegondolă, clădire stație sosire telescaun, administrare căsuțe vacanță).
- 5) SC SALUBRITAS SA – se ocupă cu colectarea deșeurilor nepericuloase.
- 6) SC PUBLISERV SA – se ocupă cu execuția lucrărilor de construcții, reabilitări a drumurilor.

Înfrățirile oferă un cadru privilegiat pentru stabilirea de relații cu orașe din alte țări prin care se realizează schimburi și cooperări internaționale. De-a lungul timpului, Municipiul Piatra Neamț a semnat **12 acorduri de înfrățire** cu următoarele localități:

1. ALPHARETTA, Statele Unite ale Americii, Statul Georgia

Data înfrățirii: 17 mai 2001

Evenimente importante:

- Consiliul Mondial al Românilor
- Lucian Livescu (inițiatorul relației de înfrățire) – Președinte al Comisiei Americano – Române a Orașelor Înfrățite
- Informare către ambasada SUA referitoare la acțiunile primăriei în cadrul programului „Sister Cities” – în 2004 nu figurăm în lista de orașe înfrățite a Ambasadei.

SECȚIUNEA I – PROFILUL LOCALITĂȚII

2. BEINASCO, Italia

Data înfrățirii: 26 noiembrie 2001

Acțiuni comune:

- Proiectul de cooperare descentralizat (semnat la 27 .11.2001)
- Noiembrie 2002 – vizita la Piatra Neamț a unei delegații italiene: viceprimar pe probleme de tineret și sport, consilieri locali, președinți de asociații culturale, sportive și umanitare
- Aniversarea a 10 ani de la prima înfrățire a municipiului Piatra Neamț, septembrie 2002
- Primarul Giuffrida Gilberto este cetățean de onoare al municipiului Piatra Neamț
- Întâlnire trilaterală la Beinasco (trianulo sportiv împreună cu orașul Manilva, cu care s-a și înfrățit cu acest prilej) – iulie 2003 – 30 de copii sportivi de la școlile din oraș (5 sportivi)
- Corespondența între elevii de la școlile din cele două orașe – activitate realizată prin intermediul Primăriei
- Vizita unei delegații din Beinasco, formată din directorul general al Primăriei din Beinasco G.Chiantia, viceprimarul, Giuseppe Toscano și directorul pe probleme de cultură, sport, Enzo Borio, decembrie 2005
- În decembrie 2005 s-a semnat un Acord de Parteneriat între Primăria Beinasco și Primăria Piatra Neamț pentru participarea la proiectul „Promovarea ocupațională pentru susținerea tinerilor din Piatra Neamț”; 14 tineri proveniți din centre de plasament ale municipiului Piatra Neamț s-au specializat în domenii ca tipografie, cantine și restaurante, îngrijire persoane vârstnice, în orașul Beinasco, în perioada octombrie-noiembrie 2006
- Înființarea în 31 august 2006, la Beinasco, a bibliotecii „Nino Colombo”, care cuprinde cărți, ghiduri, dicționare, CD-uri cu informații despre municipiul Piatra Neamț, județul Neamț și România, dar și literatură română.
- În municipiul Piatra Neamț au fost amenajate, după model italian, două centre Giovani pentru petrecerea timpului liber al elevilor din cartierul Mărăței (la școala nr. 2) și Dărmănești (la școala nr.5)

3. HLIBOCA, Ucraina

Data înfrățirii: 10 iulie 1992

Evenimente:

- Forumul de cooperare româno – ucraineană (30 sept. – 1 oct. 2004 Baia Mare)

SECȚIUNEA I – PROFILUL LOCALITĂȚII

- Vizita delegației Primarului (2002)
- Aniversarea a 10 ani de la prima înfrățire a municipiului Piatra Neamț, septembrie 2002
- Primarul Simco Vasilevici Ivan este cetățean de onoare al municipiului Piatra Neamț
- O delegație formată din 3 persoane a fost prezentă la Zilele Orașului Piatra Neamț, 2005
- O delegație a fost prezentă la Zilele Orașului Piatra Neamț, 2006

4. KIRYAT MALACHI, Israel

Data înfrățirii: 26 noiembrie 1992

Evenimente:

- O delegație formată din 5(6) consilieri locali și dl. Secretar al municipiului Piatra Neamț a fost prezentă în Israel, în perioada 10-18 iunie 2007
- O delegație formată din 16 persoane din Israel, condusă de primarul Moti Malka, a fost prezentă în Piatra Neamț, în perioada 16-21 octombrie 2007. În 18 octombrie, la Primăria Piatra Neamț, a fost semnat un protocol de reconfirmare a bunelor relații stabilite între municipalitățile noastre.

5. LOD, Israel

Data înfrățirii: 1994

Evenimente:

- Schimburi sportive
- Aniversarea a 10 ani de la prima înfrățire a municipiului Piatra Neamț, septembrie 2002
- Primarul Levy Maxim este cetățean de onoare al municipiului Piatra Neamț

6. MANILVA, Spania

Data înfrățirii: 27 noiembrie 2002

Acțiuni comune:

- Proiectul „Maecenas” – octombrie 2002 (Spania) - proiect pentru tineri în domeniul comunicării, Manilva applicant principal) – proiect neconcretizat
- Aniversarea a 10 ani de la prima înfrățire a municipiului Piatra Neamț, septembrie 2002
- Primarul Berenguer Emilio Lopez este cetățean de onoare al municipiului Piatra Neamț

SECȚIUNEA I – PROFILUL LOCALITĂȚII

- Apariția unei ediții „bibliofile”, bilingve, cu proză și poezii ale copiilor de la Palatul Copiilor din Piatra Neamț – lucrare prezentată la Zilele Europene ale Manilvei, 2003
- Triaterală sportivă (împreună cu orașul Beinasco, cu care s-a și înfrățit)

7. ORHEI, Republica Moldova

Data înfrățirii: 1992

Evenimente:

- 8 noiembrie – Ziua orașului Orhei
- 13 octombrie Ziua Națională a Vinului
- Delegații, vizite, schimburi culturale, expoziții culturale
- Schimburi culturale între cele două biblioteci regionale
- Schimburi culturale la nivel de asociații
- Aniversarea a 10 ani de la prima înfrățire a municipiului Piatra Neamț, septembrie 2002
- Primarul Șarban Ion este cetățean de onoare al municipiului Piatra Neamț
- Delegații formate din reprezentanți ai Primăriei orașului Orhei au fost prezente la Zilele Orașului Piatra Neamț, 2005 și 2006
- Delegații formate din reprezentanți ai Primăriei și consilieri locali au fost prezente la Sărbătoarea Toamnei organizată în lunile octombrie 2005 și 2006, la Orhei
- O delegație formată din 150 de persoane din Republica Moldova a participat la prima ediție a Festivalului Vinului din luna octombrie 2006, la Piatra Neamț
- O delegație formată din 10 persoane (viceprimar Vasile Ouatu, consilieri, specialiști din Primărie și societăți subordonate Consiliului Local) a participat la Zilele orașului Orhei în luna noiembrie 2006
- O delegație formată din 39 de persoane din Republica Moldova a participat la sărbătoarea Zilei Naționale - 1 decembrie 2007, la Piatra Neamț (5 oficialități, conduși de dl. Primar Ioan Stratulat, veterani și formații artistice).

8. ROANNE, Franța

Data înfrățirii: 1992

Evenimente:

Cooperare în domeniile

SECȚIUNEA I – PROFILUL LOCALITĂȚII

- Administrație publică, servicii publice – schimb de experiență și formare profesională
- Educație – formare profesională în cadrul programului Leonardo da Vinci al UE, în parteneriat cu municipalitatea din Roanne și Centre Formation Dapprentis du Roannaise
- Protecție socială – acțiuni derulate la nivelul municipalităților și al asociațiilor de prietenie „Piatra Neamț – Roanne” și Association „Les Roannais – Piatra Neamț”
- Schimburi culturale, schimburi de carte, evenimente expoziționale, spectacole artistice, activități sportive pentru copii și tineret etc.
- Aniversarea a 10 ani de la prima înfrățire a municipiului Piatra Neamț, septembrie 2002
- Donații de autobuze
- Stagii de formare profesională pentru funcționari și medici
- Primarul Nicolin Yves este cetățean de onoare al municipiului Piatra Neamț
- Donație de medicamente către municipalitatea din Piatra Neamț, către centrele socio-comunitare, de către asociațiile de prietenie Association „Les Roannais – Piatra Neamț”, 2005
- 13-18 aprilie 2008 - proiectul „Objectif Roumanie” - un grup de tineri cicliști ne-au vizitat orașul - schimburi culturale, educaționale și interumane.

Cooperarea dintre cele două orașe a implicat în egală măsură atât administrația publică locală din Piatra Neamț și Roanne, cât și societatea civilă, instituțiile de învățământ și cultură din cele două orașe, precum și centrele de plasament din Piatra Neamț.

9. RIORGES, Franța

Data înfrățirii: 1992

Evenimente: Cooperare în domeniile:

- Administrație publică, servicii publice
- Protecție socială – acțiuni derulate la nivelul municipalităților și al asociațiilor de prietenie „Piatra Neamț – Roanne” și Association „Les Roannais – Piatra Neamț”
- Schimburi culturale, schimburi de carte, evenimente expoziționale, spectacole artistice, activități sportive pentru copii și tineret etc.
- Aniversarea a 10 ani de la prima înfrățire a municipiului Piatra Neamț, septembrie 2002
- Primarul Devis Roland este cetățean de onoare al municipiului Piatra Neamț

SECȚIUNEA I – PROFILUL LOCALITĂȚII

10. MABLY, Franța

Data înfrățirii: 1992

Evenimente: Cooperare în domeniile:

- Administrație publică, servicii publice
- Protecție socială – acțiuni derulate la nivelul municipalităților și al asociațiilor de prietenie „Piatra Neamț – Roanne” și Association „Les Roannais – Piatra Neamț”
- Aniversarea a 10 ani de la prima înfrățire a municipiului Piatra Neamț, septembrie 2002
- Primarul Ladet Jean-Jacques este cetățean de onoare al municipiului Piatra Neamț

11. VILLEREST, Franța

Data înfrățirii: 1992

Evenimente: Cooperare în domeniile:

- Administrație publică, servicii publice, schimburi culturale
- Aniversarea a 10 ani de la prima înfrățire a municipiului Piatra Neamț, septembrie 2002
- Primarul Derinck Michel este cetățean de onoare al municipiului Piatra Neamț

12. BERGAMA, Turcia

Data înfrățirii: (10 decembrie 1998 – Hotărârea Consiliului Local privind înfrățirea) -29 noiembrie 2007

Evenimente:

- 7-13 iunie 2004 – Festivalul Internațional de la Bergama – la care s-a refuzat invitația datorită alegerilor
- Ambele Consilii Locale au hotărât înfrățirea, dar nu a avut loc nici un contact direct, deci Protocolul de Înfrățire nu a fost semnat.
- în 2005, o delegație formată din 20 de copii, de la Palatul Copiilor, a fost prezentă la Festivalul Internațional de Folclor de la Bergama
- În 2006, o delegație formată din 20 de copii, de la Colegiul Tehnic „Gheorghe Cărtianu”, a fost prezentă la Festivalul Internațional de Folclor de la Bergama
- În 2007, o delegație formată din 20 de elevi ai Colegiului Național de Informatică, însoțiți de cadre didactice și domnul viceprimar Vasile Ouatu, a fost prezentă la Festivalul Internațional al Copiilor, între 19-24 aprilie.

SECȚIUNEA I – PROFILUL LOCALITĂȚII

- 28 nov-2 decembrie 2007, o delegație formată din 5 oficialități ale Primăriei Bergama, în frunte cu primarul Rasit ÜRPER, a vizitat orașul Piatra Neamț, ocazie cu care a fost semnat și protocolul de înfrățire între municipalități

Alături de cele 12 orașe înfrățite, Municipiul Piatra Neamț mai colaborează cu următoarele orașe, cu care nu s-au încheiat încă protocolae de înfrățire:

- **MARGHERITA DI SAVOIA**, Italia

Evenimente importante:

- Vizita unei delegații de 10 persoane, formată din 3 oficialități (primarul Salvatore Camporeale și viceprimarii Giuseppe Barra și Ruggerio Laruccia) și 7 oameni de afaceri

- **LUGANO**, Elveția

Evenimente importante:

- Vizita din 2003, la inițiativa consilierului Vasile Bălan
- Donație de 5000 Fr. pentru Fundația de Scleroză Multiplă din Piatra Neamț
- Burse acordate funcționarilor publici: Ioana Agatha Filimon, master la Universitatea din Lugano

- **AMSTELVEEN**, Olanda

Evenimente importante:

- Vizita echipei de volei feminin „Unic” Piatra Neamț, condusă de sponsorul principal, viceprimarul municipiului Vasile Ouatu, la Primăria orașului Amstelveen, cu ocazia meciului din optimile Cupei Confederației Europene cu echipa locală AMVJ Amstelveen (17 ianuarie 2007) și vizita echipei olandeze împreună cu Brian de Haas, conducătorul delegației, la Primăria Municipiului Piatra Neamț, cu ocazia returului -24 ianuarie 2007.

- **KUTAISI**, Georgia

Orașul Kutaisi, al doilea ca mărime din Georgia, ar putea deveni oraș înfrățit cu Piatra Neamț. Propunerea a venit din partea ambasadorului României la Tbilisi, Dan Mihai Bârliba, romașcan de origine. Acest oraș este un cunoscut centru cultural – prin universitățile pe care le găzduiește - dar și sportiv. Primarul orașului este Nugzar Shamugia.

SECȚIUNEA I – PROFILUL LOCALITĂȚII

Municipiul Piatra Neamț face parte din **Asociația Municipiilor din România**.

Asociația Municipiilor din România este persoană juridică de drept privat și de utilitate publică, fără scop patrimonial, neguvernamentală și apolitică, constituită în vederea promovării și protejării intereselor comune ale autorităților administrației publice locale, pentru soluționarea și gestionarea nevoilor publice în numele și intersul colectivităților locale.

Începând cu anul 1993, Municipiul Piatra Neamț este membru al **Federației Mondiale a Cetăților Unite și Orașelor Înfărate**, cu sediul la Paris.

Cu scopul de a dezvolta durabil municipiul și zona adiacentă, în decembrie 2013, autoritățile locale din Piatra Neamț au aprobat înființarea **Asociației „ZONA METROPOLITANĂ PIATRA NEAMȚ”**, aflată în stadiu incipient de dezvoltare. Din Asociație fac parte în prezent 8 localități (Municipiul Piatra Neamț, orașul Roznov, comuna Alexandru cel Bun, comuna Săvinești, comuna Zănești, comuna Costișa, orașul Bicăz, comuna Podoleni) și alte 4 localități (comunele Gîrcina, Dobreni, Dumbrava Roșie și Girov) analizează posibilitatea aderării la această asociație, în perioada de programare 2014 -2020. Finalizarea acestui proiect constituie o prioritate pentru autoritățile locale implicate, abordarea în mod integrat a dezvoltării în Zona Metropolitană Piatra Neamț având ca principale avantaje:

- ✓ Accesarea finanțărilor nerambursabile ale UE
- ✓ Fonduri bugetare mai mari pentru localitățile cu venituri mici
- ✓ Beneficiile economice derivate din creșterea atractivității zonei pentru investitori
- ✓ Îmbunătățirea infrastructurii tehnico-edilitare și de transport
- ✓ Crearea de locuri de muncă prin atragerea de investitori
- ✓ Creșterea nivelului de trai al populației
- ✓ Dezvoltarea regională și investițiile în infrastructură
- ✓ Extinderea rețelelor de utilități

SECȚIUNEA I – PROFILUL LOCALITĂȚII

10.2. Siguranța cetățenilor și siguranța în trafic

Poliția Locală Piatra Neamț a fost înființată ca serviciu public specializat - cu personalitate juridică - în subordinea Primarului municipiului Piatra Neamț.

Poliția Locală desfășoară activități ce au ca obiectiv asigurarea ordinii și liniștii publice, combaterea fenomenului de cerșetorie și vagabondaj, a comerțului stradal neautorizat, asigurarea unui climat de siguranță civică pentru locuitorii municipiului, precum și menținerea unui aspect civilizat al arterelor pietonale, spațiilor verzi, mobilierului stradal și al piețelor din municipiu.

Conform datelor primite, în anul 2013, în cadrul Poliției Locale a Municipiului Piatra Neamț și-au desfășurat activitatea un număr de 46 polițiști locali și 31 agenți de pază (personal contractual). Numărul total de posturi conform statutului de funcții a fost de 84 (din care 53 funcții publice) și este în scădere față de anul 2012, când Poliția locală, cu un număr de 89 posturi existente, se confrunta cu un deficit de personal în proporție de 22% din totalul prevăzut de organigramă.

Activitatea polițiștilor locali este structurată pe două servicii, și anume:

1) Serviciul Ordine Publică, Siguranță Rutieră și Pază Bunuri, structurat în 3 birouri:

- Birou Ordine Publică
- Birou Siguranță Rutieră
- Birou Pază Bunuri

2) Serviciul Control și Administrație

Potrivit planului de ordine și siguranță publică și a situației operative zilnice, pe parcursul anului 2013 s-a acționat prin patrulare mobile, în zone precum: Curtea Domnească, Parcul Tineretului, Piața Agroalimentară „Sf. Gheorghe”, Muzeul de Istorie, zona complexelor comerciale precum și în alte zone ale municipiului.

Activitatea polițiștilor locali din cadrul Biroului Ordine Publică s-a concretizat prin efectuarea de activități preventive, acțiuni și controale privind:

- combaterea și prevenirea actelor de cerșetorie;
- identificarea de persoane - oameni ai străzii, adăpostite în diferite locații din oraș;
- verificarea zonelor cu grad ridicat de infracționalitate, de săvârșire a unor fapte antisociale ori de tulburare a ordinii și liniștii publice sau unde se consumă frecvent băuturi alcoolice;
- descoperirea, dispersarea și anihilarea pericolului grupurilor de tineri care se adună pe timpul nopții în locuri publice;

SECȚIUNEA I – PROFILUL LOCALITĂȚII

- combaterea actelor de disconfort civic create de către unele persoane, revigorarea sentimentului de siguranță al cetățenilor;
- păstrarea integrității materialelor urbane, dendrologice, a amenajărilor floricole, a spațiilor verzi ș.a.m.d.

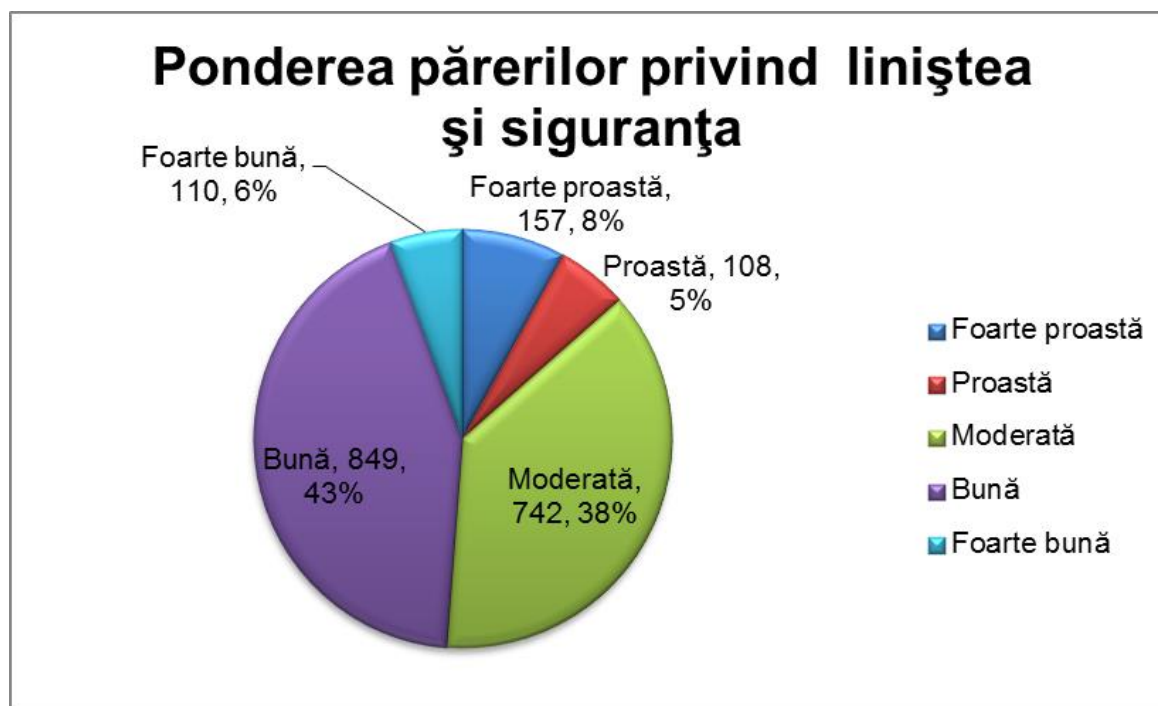
Polițiștii locali din cadrul Biroului Siguranță Rutieră acționează pe întreaga rețea de drumuri din municipiu, veghează la desfășurarea normală a traficului rutier și pietonal, iar atunci când situația o impune, intervine în punctele cu risc ridicat, unde se înregistrează fluxuri importante de persoane și autovehicule, ia măsurile necesare de descongestionare și fluidizare a traficului, pentru prevenirea și evitarea unor evenimente nedorite ce pot apărea din partea participanților la trafic.

Personalul contractual (agenți pază) din cadrul Biroului Pază Bunuri au ca principală activitate asigurarea pazei instituțiilor din subordinea Consiliului Local și a Primăriei municipiului Piatra Neamț, precum și a bunurilor aparținând acestora. Printre cele mai importante obiective la care lucrătorii din cadrul acestui birou asigură paza enumerăm: Primăria municipiului Piatra Neamț Direcția de Taxe și Impozite, Centrul Social „PIETRICICA”, Centrul Social „ÎMPREUNĂ”, Sala Polivalentă, Stadionul Municipal „CEAHLĂU”, etc.

În cursul anului 2013, au fost aplicate 1221 sancțiuni contravenționale, în scădere cu 301 față de anul 2012. Majoritatea sancțiunilor au fost aplicate pentru încălcarea prevederilor O.U.G. 195/2002 privind circulația pe drumurile publice, urmate de sancțiunile aplicate încălcării prevederilor Legii nr. 61/1991 pentru sancționarea faptelor de încălcare a unor norme de conviețuire socială, a ordinii și liniștii publice, a prevederilor H.C.L. nr. 7/2010, precum și alte acte normative în cuprinsul cărora sunt prevăzute atribuții ale Poliției Locale.

În ceea ce privește aprecierea cartierului/zonei în care locuiesc cetățenii prin prisma liniștii și a siguranței publice, studiul social realizat pe un eșantion indică un grad de mulțumire scăzut, 38% dintre respondenți sunt moderat mulțumiți și 14% au o părere proastă și foarte proastă, locuitorii zonei Dărmănești fiind cei mai nemulțumiți privind liniștea și siguranța publică.

SECȚIUNEA I – PROFILUL LOCALITĂȚII



Ponderea răspunsurilor privind liniștea și siguranța (părerea, numărul respondenților, procentul)

CAP. 11 ANALIZA SWOT PE DOMENII

Analiza SWOT este o metodologie de analiză a unui proiect. Numele este descriptiv:

Strengths (puncte tari)

Weaknesses (puncte slabe)

Opportunities (oportunități)

Threats (riscuri)

Problemele cheie au fost identificate pe baza concluziilor evaluării premergătoare și prezentate în cadrul unei matrici, sub forma punctelor slabe, punctelor tari, oportunităților și amenințărilor.

Punctele tari se referă la mediul intern și reprezintă resursele și capacitățile de care comunitatea dispune și care sunt superioare celor deținute de alte comunități similare.

Punctele slabe se referă la mediul intern și reprezintă resursele și capacitățile insuficiente sau de o calitate inferioară celor deținute de alte comunități similare.

Oportunitățile se referă la mediul extern și reprezintă suma evoluțiilor favorabile ale mediului de ansamblu al țării, care poate îmbrăca forme extrem de diferite plecând de la schimbările legislative, integrarea europeană și posibilitatea oferită comunității de a se dezvolta într-o formă superioară pe ansamblu sau pe domenii de interes.

Amenințările se referă la mediul extern și reprezintă evoluții defavorabile ale acestuia privite în ansamblu, care pot îmbrăca forme extrem de diferite, plecând de la schimbările de mentalitate, lacunele legislative și evoluții economice negative sau instabile care afectează capacitatea comunității de a atinge obiectivele strategice pe care și le-a propus.

Analiza SWOT are o deosebită utilitate în procesul de stabilire a direcțiilor de dezvoltare a comunității, permițând o mai bună gestionare a resurselor și relațiilor de intercondiționare. Totodată, prezentând în mod sintetic atât problemele, cât și realizările comunității analiza SWOT permite înțelegerea rapidă, simultană și integrată a legăturilor dintre elementele pozitive și negative ale comunității.

Unele „oportunități” și „amenințări” vor apărea din „punctele tari” și „punctele slabe” ale comunității, iar amenințările pot fi concrete sau potențiale.

SECȚIUNEA I – PROFILUL LOCALITĂȚII

DEZVOLTARE URBANĂ	
PUNCTE TARI	PUNCTE SLABE
<p>Municipiul Piatra Neamț este un centru urban de importanță județeană, cu rol de echilibru local</p> <p>Municipiul Piatra-Neamț este pol regional de dezvoltare și se află în arealul de influență al Polului de Creștere metropolitan (Iași), un pol de creștere de importanță transnațională, de care este legat printr-un coridor de dezvoltare</p> <p>Existența unei zone centrale destul de bine delimitată și preservată, cu funcțiuni complexe și cu o mare concentrare de obiective turistice</p> <p>Pondere mare de terenuri deținute de domeniul public totalul suprafeței administrative (77%)</p> <p>Extinderea intravilanului în ultimii 10 ani (cu 17,15% față de PUG-ul din 1998)</p> <p>Existența unei disponibilități de terenuri agricole și forestiere în extravilan</p> <p>S-a realizat Registrul spațiilor verzi, baza de date cu inventarul tuturor terenurilor și evaluarea lor fiind în curs de finalizare</p> <p>Asociația „ZONA METROPOLITANĂ PIATRA NEAMȚ” a fost înființată în 2013 și se află în stadiu de dezvoltare</p>	<p>Piatra-Neamț este un centru urban relativ periferic</p> <p>Izolare relativă față de coridoarele majore de transport (paneuropene)</p> <p>Cele mai apropiate puncte de trecere a frontierei cu Ucraina, precum și cu Republica Moldova sunt la peste 140 km</p> <p>Deși distanța dintre Piatra Neamț –Bacău este mică (61 km), drumul (DN15) trece prin multe localități, necesitând astfel un timp de parcurgere relativ mare de (aproximativ 1 oră și 30 min)</p> <p>Configurația reliefului reduce potențialul de dezvoltare teritorială, Piatra Neamț fiind poziționat într-un bazin intramontan, pădurile deținând o pondere mare (44,5%) în totalul suprafeței administrative</p> <p>Nu există delimitări clare de teritoriu, cartierele de locuințe nu sunt clar delimitate, nu există o zonă metropolitană definită</p> <p>Grad ridicat de concentrare a populației în zona urbană a Municipiului</p> <p>Județul Neamț generează un PIB/cap locuitor mai mic de 20.000 de lei, cu un salariu mediu net mai mic de 1.300 de lei/lună și o industrie insuficient dezvoltată</p> <p>Suprafața zonei industriale nu s-a dezvoltat în ultimii 10 ani (comparativ cu PUG 1998)</p>

SECȚIUNEA I – PROFILUL LOCALITĂȚII

OPORTUNITĂȚI	AMENINȚĂRI
<p>PLANUL URBANISTIC GENERAL -ul este în proces de actualizare concomitent cu realizarea strategiei de dezvoltare</p> <p>Configurația viitoarelor coridoare europene de transport menționate în Planul de Amenajare Teritorială Națională:</p> <ul style="list-style-type: none"> - Autostrada Târgu Mureș – Târgu - Neamț – Roman – Târgu Frumos – Iași – Sculeni – granița Rep Moldova - Coridorul paneuropean de transport intermodal IX: Baia Mare – Cavnic – Budești – Borșa – Iacobeni – Vatra Dornei – Piatra Neamț - Bacău <p>Disponibilitatea fondurilor europene pentru realizarea de proiecte de investiții (POR, finanțat din FEDR, pentru proiecte de infrastructură de transport, servicii sociale, spații verzi, siguranța cetățeanului, etc.)</p> <p>Accesul la alte fonduri din programe diverse de finanțare.</p> <p>Construcția de locuințe în parteneriat public-privat sau creșterea numărului celor construite prin ANL.</p>	

SECȚIUNEA I – PROFILUL LOCALITĂȚII

INFRASTRUCTURA ȘI ECHIPAREA EDILITARĂ	
PUNCTE TARI	PUNCTE SLABE
<p>Străzile principale și trotuarele din centrul municipiului, dar și o parte din cele din cartiere, sunt într-o stare tehnică bună</p> <p>Structura drumurilor este bună, 80% sunt amenajate cu structură rutieră modernă (îmbrăcăminte asfaltică, îmbrăcăminte din beton, de ciment, pavaj)</p> <p>Există proiecte de investiții/sisteme de alimentare cu apă /ape uzate puse în funcțiune recent și în implementare</p> <p>Rețeaua electrică și cea de gaz metan funcționează la parametri normali</p> <p>Gradul de racordare la rețeaua de gaze naturale este peste 80%</p> <p>Procent ridicat de corpuri de iluminat cu un grad înalt de protecție și consum redus de energie</p> <p>Proiecte de termoizolare a blocurilor și a clădirilor publice implementate</p>	<p>Străzile secundare și trotuarele din zonele periferice necesită reabilitări</p> <p>Grad de acoperire scăzut al rețelelor de alimentare cu apă (58% din totalul de străzi, alei, bulevarde, piețe) și canalizare (48%)</p> <p>Majorarea tarifelor pentru serviciile de alimentare cu apă și canalizare</p> <p>Lipsa sistemelor de monitorizare/tele-gestiune a sistemului de iluminat public</p> <p>Rețeaua de canalizare pluvială este subdimensionată, cu șanțuri parțial colmatate, realizându-și scopul în proporție de 30 – 50 %</p>
OPORTUNITĂȚI	AMENINȚĂRI
<p>Municipiul Piatra Neamț este membru al Asociației „<i>Orașe Energie România</i>”</p> <p>PLANUL URBANISTIC GENERAL -ul este în proces de actualizare, iar Planul de mobilitate urbană durabilă este în curs de realizare</p> <p>Disponibilitatea fondurilor europene pentru</p>	<p>Iluminatul stradal în zonele (cartierele) Văleni și Bâta Doamnei este asigurat în procent de 50%, ceea ce poate duce la un grad ridicat de infraționalitate</p> <p>Neracordarea tuturor locuințelor la sisteme de colectare și epurare a apelor uzate poate conduce poluarea pânzei freatice prin</p>

SECȚIUNEA I – PROFILUL LOCALITĂȚII

<p>realizarea de proiecte de investiții (POR, finanțat din FEDR, pentru proiecte de infrastructură de transport, servicii sociale, spații verzi, siguranța cetățeanului, etc.)</p> <p>Accesul la alte fonduri din programe diverse de finanțare</p>	<p>infiltrarea în sol a apelor uzate.</p>
---	---

MEDIU	
PUNCTE TARI	PUNCTE SLABE
<p>Existența unei stații automate de monitorizare a calității aerului</p> <p>Calitatea apei furnizată populației din Piatra Neamț este bună, încadrându-se în limitele legale în vigoare</p> <p>Suprafața de spațiu verde din municipiu a crescut în 2013 față de 2009 cu 51 hectare</p> <p>Existența unor colectori de deșeuri reciclabile: hârtie, carton, fier, anvelope uzate, echipamente electrice și electronice</p> <p>Existența în cadrul primăriei a unui serviciu public specializat care administrează spațiile verzi</p> <p>Colectarea selectivă implementată</p> <p>Folosirea gazelor naturale în detrimentul combustibililor tradiționali care sunt mai poluanți</p> <p>Existența pe teritoriul municipiului a Rezervațiilor naturale-arii protejate</p>	<p>Degradarea calității aerului, datorită stării infrastructurii edilitare, numărului mare și stării tehnice a autovehiculelor și calității combustibilului</p> <p>Funcționarea unor agenți economici poluatori cu sisteme de reținere inefficiente.</p> <p>Suprafața insuficientă a spațiilor verzi în raport cu nr. de locuitori (22,31 mp/cap locuitor) față de 26 mp/locuitor - limita acceptată la nivel internațional.</p>

SECȚIUNEA I – PROFILUL LOCALITĂȚII

OPORTUNITĂȚI	AMENINȚĂRI
<p>Colectarea selectivă a deșeurilor menajere implementată</p> <p>Existența fondurilor nerambursabile pentru proiectele prioritare de mediu</p> <p>Accesare de programe și acțiuni de educație ecologică</p>	<p>Diminuarea spațiilor verzi în favoarea amplasării de obiective economice și edilitare</p> <p>Creșterea și diversificarea surselor de poluare cu efect în intensificarea procesului de poluare</p>

ÎNVĂȚĂMÂNT	
PUNCTE TARI	PUNCTE SLABE
<p>Realizarea de proiecte de reabilitare, modernizare, extindere a clădirilor unităților de învățământ</p> <p>Parteneriate încheiate cu diverși agenți economici</p> <p>Autorizarea Colegiului Tehnic ca școală de șoferi pentru obținerea categoriilor B și Tr</p> <p>Existența în unități a unui corp profesoral cu calificare înaltă, interesați de activități de formare continuă</p> <p>Procent ridicat de promovabilitate la nivel de municipiu – peste 94%</p> <p>Preocupări pentru cercetare, participare la sesiuni de comunicări științifice la nivel județean și național</p>	<p>Un număr mic de proiecte cu finanțare europeană</p> <p>Dezinteresul unor elevi față de păstrarea bunurilor materiale ale școlii</p> <p>Lipsa unor instituții de învățământ superior în Municipiu</p> <p>Valorificarea insuficientă a datelor obținute în urma monitorizării și controlului activității didactice</p> <p>Legislația muncii nu sprijină normarea</p>

SECȚIUNEA I – PROFILUL LOCALITĂȚII

<p>Număr tot mai mare de profesori implicați în activități de colaborare europeană</p> <p>Activități extrașcolare diversificate, în funcție de interesele elevilor</p> <p>Existenta Asociațiilor de părinți</p> <p>Existenta ROI elevi, profesori</p> <p>Amenajarea majorității sălilor de clasă cu mobilier nou, modern, adaptat vârstei elevilor</p> <p>Colaborarea eficientă cu I.S.J. Neamț, cu autoritățile locale și cu familiile elevilor</p> <p>Colaborarea cu instituții din comunitatea locală, cu unități școlare din județ și țară</p> <p>Derularea proiectelor școlare „Comenius” în parteneriat cu școli din Polonia, Franța, Italia și Slovacia</p> <p>Organizarea de activități comune cu elevii și părinții acestora</p> <p>Integrarea copiilor cu deficiențe intelectuale și asistarea lor de către profesorul de sprijin</p> <p>Mobilizarea unui număr mare de elevi la concursuri și olimpiade școlare</p> <p>Existența unui număr mare de cadre didactice calificate, cu gradele didactice II, I, masterat și doctorat</p> <p>Implicarea în derularea programelor de formare/dezvoltare profesională a managerilor și a cadrelor didactice din școală</p> <p>Menținerea la un nivel ridicat a ponderii posturilor didactice ocupate de titulari, știind că această categorie reprezintă partea cea mai atașată și cea mai motivată a sistemului</p> <p>Relațiile interpersonale existente favorizează crearea unui climat educațional deschis, stimulat, ce contribuie la dezvoltarea</p>	<p>adecvată a personalului nedidactic</p> <p>Creșterea numărului de elevi proveniți din familii monoparentale sau din familii emigrate</p>
--	--

SECȚIUNEA I – PROFILUL LOCALITĂȚII

<p>competențelor de comunicare și la creșterea calității actului educațional</p> <p>Participarea și obținerea mai multor premii în cadrul diferitelor concursuri și olimpiade școlare</p>	
OPORTUNITĂȚI	AMENINȚĂRI
<p>Adaptarea echipamentelor TIC, a laboratoarelor de TIC/AEL/CAD și a laboratoarelor de specialitate cu tehnologie modernă</p> <p>Dezvoltarea capacității de orientare școlară și profesională</p> <p>Dezvoltarea parteneriatului școală - comunitatea locală</p> <p>Proгноze sectoriale pe termen mediu și lung</p> <p>Prevenirea și reducerea abandonului școlar</p> <p>Eficientizarea rețelei școlare</p> <p>Asigurarea orientării profesionale și consilierii pentru construirea carierei</p> <p>Utilizarea tehnicii de calcul (IT) în predare</p> <p>Oferirea de șanse egale în educație indiferent de naționalitate, sex sau minoritate</p> <p>Implicarea I.Ș.J. Neamț și a C.C.D. Neamț pentru formarea continuă a cadrelor didactice</p> <p>Implicarea agenților economici în finanțarea sistemului de educație</p> <p>Dezvoltarea proiectelor care au ca țintă grupurile defavorizate</p> <p>Creșterea veniturilor financiare ale cadrelor didactice</p> <p>Identificarea de surse noi de finanțare și</p>	<p>Scăderea populației școlare</p> <p>Risc social, ca urmare a stabilirii domiciliului părinților în străinătate</p> <p>Scăderea interesului pentru studiu, în general</p> <p>Creșterea efectivelor de elevi pe clase, care îngreunează aplicarea metodelor interactive</p> <p>Migrarea cadrelor didactice spre domenii mai bine remunerate</p> <p>Perpetuarea salariilor mici în învățământ</p> <p>Scăderea nivelului de trai cu efecte în creșterea abandonului școlar</p> <p>Nealocarea fondurilor de la buget în timp util și la valoarea necesară (solicitată) pentru realizarea obiectivelor propuse</p> <p>Fluctuația în rândul personalului didactic</p>

SECȚIUNEA I – PROFILUL LOCALITĂȚII

gestionarea celor existente cât mai eficient	
Prevenirea eșecului școlar, creșterea performanțelor elevilor supradotați și includerea tuturor elevilor într-o formă superioară de școlarizare	

SĂNĂTATE	
PUNCTE TARI	PUNCTE SLABE
<p>Resurse umane calificate</p> <p>Personal medical tânăr și calificat</p> <p>Baza materială – clădiri, aparatură medicală nouă și bine întreținută</p> <p>Dotări și mediu ambiental în permanentă dezvoltare, menite să creeze condiții optime de deservire a pacienților și de deservire a activității personalului</p> <p>Investiții realizate recent în Spitalul Județean (refacere sistem de canalizare, modernizare toate secțiile, ambulatoriu, dotări, refacere parcuri)</p> <p>Existența în cadrul Spitalului Județean a tuturor specialităților medicale, inclusiv compartiment de chirurgie cardiovasculară deschis de curând</p> <p>Capacitate de monitorizare a modului de îndeplinire a sarcinilor atât la nivel individual, cât și între departamentele Spitalului Județean</p> <p>Numeroase proiecte implementate în mediul privat prin fonduri neambursabile</p>	<p>Lipsa surselor financiare adevrate pentru infrastructură și personal</p> <p>Personal insuficient motivat pentru a-și mobiliza și asambla toate resursele intelectuale în cadrul unităților sanitare</p> <p>Incertitudinea cadrului legislativ privind salarizarea</p> <p>Relația personal medical – pacient este insuficient dezvoltată, aprecierea satisfacției pacienților reprezintă un indicator important asupra calității îngrijirilor pe care un sistem de sănătate îl oferă</p>

SECȚIUNEA I – PROFILUL LOCALITĂȚII

<p>Existența a 6 școli postliceale în județ ce asigură personal medical calificat</p> <p>Grad mare de acoperire cu servicii</p> <p>Existența unui centru de permanență în cadrul Spitalului Județean în parteneriat cu Primăria Municipiului Piatra Neamț</p> <p>Sistem de colectare selectivă a deșeurilor în cadrul Spitalului Județean</p>	
OPORTUNITĂȚI	AMENINȚĂRI
<p>Proiect de investiții în derulare în cadrul Spitalului Județean (2 instalații de neutralizare a deșeurilor periculoase)</p> <p>Susținerea intervențiilor specifice de către Ministerul Sănătății, de autoritățile administrației publice locale și de alți colaboratori locali</p> <p>Renegocierea Contractului-cadru și a Normelor metodologice de aplicare a acestuia cu CNAS și stabilirea modalităților de finanțare a spitalelor pe criterii obiective, de performanță și nu „istorice”</p> <p>Cerere ridicată din partea pacienților pentru servicii medicale</p> <p>Existența sistemului privat de asigurări de sănătate</p> <p>Implementarea unor strategii la nivel național privind dezvoltarea sănătății</p> <p>Creșterea accentuată a sectorului privat în domeniul serviciilor medicale care prezintă un grad mai mare de încredere din partea populației municipiului</p> <p>Posibilitatea accesării unor programe de</p>	<p>Lipsa unui sistem unic informatic integrat care să interconecteze toți furnizorii de servicii medicale, precum și instituțiile cu atribuții în coordonarea activității acestora care să ofere o modalitate de comunicare în timp real și o bază de date integrate</p> <p>Scăderea interesului față de specialitățile: igienă, microbiologie și medicina muncii în sistem de stat</p> <p>Creșterea numărului de probleme medicale ca urmare a procesului de îmbătrânire al populației</p> <p>Creșterea prețurilor la materiale și consumabile medicale</p> <p>Cererea de muncă a unităților sanitare din țările cu înalt grad de dezvoltare poate determina o creștere a coeficientului de fluctuație a personalului medical de specialitate</p> <p>Decontări ale serviciilor medicale sub nivelul celor contractate</p> <p>Reducerea bugetului alocat sistemului sanitar</p> <p>Perpetuarea salariilor mici, în special pentru</p>

SECȚIUNEA I – PROFILUL LOCALITĂȚII

<p>finanțare pentru modernizarea și dotarea infrastructurii de sănătate și sociale dar și pentru calificarea și formarea personalului aferent</p>	<p>medicii rezidenți</p> <p>Implementarea lentă a reformei</p> <p>Cadrul legislativ în continuă schimbare</p> <p>Dezinteres al cadrelor medicale pentru întărirea calității serviciilor medicale în serviciul public</p>
---	--

ASISTENȚĂ SOCIALĂ	
PUNCTE TARI	PUNCTE SLABE
<p>Existența unui număr mare de furnizori de servicii sociale acreditați în municipiu</p> <p>Existența unor servicii sociale variate, adresate atât copiilor, tinerilor, familiilor, victimelor violenței familiale, persoanelor cu dizabilități, vârstnicilor (multe dintre aceste servicii sunt derulate de societatea civilă sau în parteneriat public-privat)</p> <p>Existența standardelor de calitate și a indicatorilor de performanță privind majoritatea serviciilor sociale</p> <p>Existența la nivelul local de modele de bună practică în furnizarea de servicii sociale</p> <p>Experiență în furnizarea de servicii sociale specializate</p> <p>Implicarea cultelor religioase în acordarea serviciilor sociale</p> <p>Autoritatea locală este acreditată în furnizarea serviciilor sociale pe care le furnizează</p> <p>Existența de parteneriate și colaborări între serviciile publice și cele private</p>	<p>Lipsa unei rețele informaționale și informatizată care să permită accesul comun al instituțiilor și organizațiilor competente la o bază de date comună</p> <p>Colaborare insuficientă între serviciile sociale publice și private</p> <p>Lipsa structurii Consiliului Comunitar Consultativ</p> <p>Număr insuficient de personal angajat în serviciile sociale publice</p> <p>Metode reduse de stimulare a personalului</p> <p>Fonduri bugetare reduse pentru dezvoltarea sistemului de servicii sociale</p> <p>Resurse financiare insuficiente la ONG-uri</p>

SECȚIUNEA I – PROFILUL LOCALITĂȚII

<p>Personal angajat cu studii superioare</p> <p>Capacitate de adaptare la schimbare a personalului</p> <p>Diversitatea calificărilor personalului din serviciile sociale</p> <p>Implicare/motivare a ONG-urilor de a-și căuta surse de finanțare</p> <p>Numărul mare de ONG care oferă servicii sociale din resurse proprii</p>	
OPORTUNITĂȚI	AMENINȚĂRI
<p>Accesul la finanțare nerambursabilă externă prin derularea de proiecte în vederea dezvoltării/diversificării serviciilor sociale</p> <p>Accesul la finanțarea nerambursabilă de la bugetul de stat, prin Ministerul Muncii (HG nr. 973/2012 și Ordinul nr. 2765/2012)</p> <p>Deschiderea Consiliului Local de a cofinanța servicii sociale furnizate de ONG-urile acreditate</p> <p>Dezvoltarea de parteneriate care să favorizeze dezvoltarea de servicii de calitate</p> <p>Promovarea voluntariatului</p> <p>Contractarea/externalizarea de servicii sociale</p> <p>Existența de programe de formare a personalului în colaborare cu specialiști din țară și străinătate</p> <p>Consultanță din partea unor specialiști/organisme internaționale</p> <p>Existența legislației pentru acordarea de finanțare, subvenționare, cofinanțare din partea administrației locale și centrale pentru</p>	<p>Creșterea problematicei sociale - efectul crizei economice</p> <p>Lipsa normelor de aplicare a Legii nr. 292/2011 și a legislației speciale prevăzută de aceasta</p> <p>Instabilitatea legislativă</p> <p>Politici neadecvate nevoilor reale</p> <p>Lipsa stimulării sau a politicilor de atragere a specialiștilor / ONG în vederea înființării / furnizării serviciilor sociale</p> <p>Creșterea nevoii sociale care poate conduce la supraîncărcarea personalului</p> <p>Insuficiența oportunităților de specializare a angajaților din serviciile sociale</p> <p>Restrângerea / încetarea activității ONG – urilor furnizoare de servicii sociale din lipsa resurselor financiare</p>

SECȚIUNEA I – PROFILUL LOCALITĂȚII

serviciile sociale	
Posibilitatea autofinanțării prin activități de economie socială/oferirea de servicii sociale contra cost sau implicarea directă a beneficiarilor de asistență socială în dezvoltarea serviciilor sociale	

RESURSE UMANE-DEMOGRAFIE	
PUNCTE TARI	PUNCTE SLABE
<p>Structură relativ omogenă a populației.</p> <p>Ponderea populației tinere, aptă de muncă (grupa de vârstă 25 – 44 ani) deține aproximativ 39% din total populație, ceea ce reprezintă un avantaj pentru dezvoltarea ulterioară a municipiului.</p>	<p>Scăderea numărului de locuitori, conform datelor Recensământului din 2011, cu aprox. 18% față de anul 2002.</p> <p>Populație mult îmbătrânită (din punct de vedere demografic o populație este considerată tânără dacă are sub 5% persoane peste 60 de ani iar datele obținute ne arată că în 2011 procentul este de 23,14%)</p> <p>Spor natural negativ în ultimii ani (2010-2012)</p> <p>Densitatea medie a populației ridicată (1098,9 locuitori/km²) ceea ce indică un grad de concentrare mare, în special în zona urbană a municipiului (3683 locuitori/ km² - raportare la suprafața intravilană).</p>
OPORTUNITĂȚI	AMENINȚĂRI
Revenirea în oraș a persoanelor plecate să muncească în străinătate	Amplificarea fenomenului de migrație urban-rural și cel de suburbanizare existent în municipiu

SECȚIUNEA I – PROFILUL LOCALITĂȚII

Funcționarea Asociației „ZONA METROPOLITANĂ PIATRA NEAMȚ”	Risc social, ca urmare a stabilirii domiciliului părinților în străinătate; Ritm lent de dezvoltare economică care nu devine atractiv pentru forța de muncă
---	--

TURISM, SPORT ȘI CULTURĂ	
PUNCTE TARI	PUNCTE SLABE
Poziționare geografică bună, în proximitatea spațiului montan, cu elementele cadrului natural specific arealului colinar – depresionar, cu impact pozitiv asupra diversității turismului în zonă	Accesibilitate deficitară, insuficient dezvoltată spre unele obiective turistice antropice și naturale
Proximitatea față de parcurile naționale Ceahlău, Cheile Bicazului-Hășmaș, Vânători Neamț, mănăstiri, lacurile Roșu, Cujeș, Izvorul Muntelui	Lipsa unei Săli de spectacole conform standardelor
Existența unui centru istoric destul de bine delimitat și prezervat, cu funcțiuni complexe și cu o mare concentrare de obiective turistice – monumente istorice	Sala polivalentă existentă are o acustică slabă, neadekvată desfășurării unor evenimente muzicale culturale de calitate
Existența unei pârtii de ski funcțională și o alta în curs de amenajare	Lipsă transport public/ traseu până la Sala polivalentă
Oferta de cazare variată	Cinematograful Dacia se află în stare precară de funcționare
Numeroase investiții realizate în ultimii ani în infrastructura de turism, agrement și sport (ștrandul, stadionul municipal, telegondola, podul de peste râul Cujeș)	Palatul copiilor necesită reabilitare și modernizare
Gamă diversificată de festivaluri culturale, artistice, de tradiții și folclor	Nu există bază de agrement acoperită
Existența unor pachete turistice de tip cazare+masă+agrement (ex. Pachetul Sky la	Lipsa unui department turistic-cultural profesionist în cadrul administrației locale
	În centrul vechi se desfășoară activități comerciale sau de prestări servicii incompatibile cu o zonă centrală turistică
	Lipsa unor spații în proprietatea autorităților publice locale în centrul municipiului, necesare pentru a organiza diferite cursuri în domeniu

SECȚIUNEA I – PROFILUL LOCALITĂȚII

Piatra Neamț) cu scopul creșterii atractivității turistice și implicit a duratei sejurului	<p>sau evenimente</p> <p>Lipsa unui brand al municipiului și a unui marketing turistic</p> <p>Promovarea insuficientă a ansamblului Curții Domnești – Turnul lui Ștefan</p> <p>Lipsă ghizi locali</p> <p>Interes scăzut pentru colaborări și lucru în echipă (public-privat)</p> <p>Practicarea unui turism de tranzit, cu o durată scurtă a sejurului și cu o eficiență economică redusă</p>
OPORTUNITĂȚI	AMENINȚĂRI
<p>Centru de Informare Turistică la standarde ANT – în execuție</p> <p>Tradiții în prelucrarea lemnului, industria textilă și alimentară</p> <p>Colaborarea mediilor public-privat în vederea asigurării unor pachete turistice cu scopul de a crește atractivitatea zonei și de a prelungi șederea turiștilor în zonă</p> <p>Identificarea unor investitori care să utilizeze terenul de la baza Muntelui Cozla (baza pârtiilor), aflat în proprietatea Primăriei cu scopul de a construi structuri de cazare</p> <p>PLANUL URBANISTIC GENERAL -ul este în proces de actualizare concomitentă cu realizarea strategiei de dezvoltare</p> <p>Disponibilitatea fondurilor europene pentru realizarea de proiecte de investiții (POR, finanțat din FEDR, pentru proiecte de turism)</p> <p>Accesul la alte fonduri pentru dezvoltarea de proiecte în domeniu</p>	<p>Atractivitatea destinațiilor turistice din afara județului, în special înspre turismul montan și litoral</p> <p>Accentuarea scăderii interesului pentru colaborări și lucru în echipă (public-privat)</p>

SECȚIUNEA I – PROFILUL LOCALITĂȚII

ECONOMIE	
PUNCTE TARI	PUNCTE SLABE
<p>Existența unui sector de prestări servicii diversificat</p> <p>Dezvoltarea comerțului modern (supermarketuri)</p> <p>Disponibilitatea unei forțe de muncă calificate în industrie</p>	<p>Declin economic accentuat, generat de închiderea unor mari unități din zonă</p> <p>Scăderea numărului de societăți active în ultimii ani cu aprox 18% (2013 față de 2009)</p> <p>Infrastructură de afaceri insuficient dezvoltată și sprijinită</p>
OPORTUNITĂȚI	AMENINȚĂRI
<p>Existența unui potențial economic și comercial - dezvoltarea comerțului electronic</p> <p>Accesarea programelor de finanțare nerambursabilă pentru sprijinirea IMM-urilor</p> <p>Dezvoltarea de parteneriate publice-private</p> <p>Acordarea de facilități fiscale pentru mediul de afaceri de către legislativul local</p>	<p>Creșterea concurenței pe o piață europeană integrată</p> <p>Schimbări ale legislației în domeniul economic</p> <p>Declin economic la nivel național, european și mondial</p>

CAPACITATE ADMINISTRATIVĂ ȘI GUVERNANȚĂ LOCALĂ	
PUNCTE TARI	PUNCTE SLABE
<p>Deschiderea administrației publice locale actuale către investiții și experiența în managementul proiectelor cu finanțare de</p>	<p>Lipsa unei structuri/personal în cadrul Primăriei pentru dezvoltarea turismului și a culturii</p>

SECȚIUNEA I – PROFILUL LOCALITĂȚII

<p>diverse tipuri</p> <p>Susținerea de către autoritățile publice locale a activităților în domeniul economico-social-cultural, inclusiv cooperările și schimburile de experiență cu alte țări (municipiul este înfrățit cu 13 orașe)</p> <p>Proiecte cu finanțare nerambursabilă implementate</p> <p>Municipiul face parte din diferite asociații de dezvoltare (Asociația Municipiilor din România, Federația Mondială a Cetăților Unite și Orașelor Înfrățite)</p>	
OPORTUNITĂȚI	AMENINȚĂRI
<p>Posibilitatea accesării de fonduri guvernamentale și europene în perioada 2014-2020 pentru organizarea de sesiuni de instruire pe diverse domenii de activitate utile în administrație publică</p> <p>Orientarea către surse alternative de venituri</p> <p>Creșterea numărului de inițiative de tip parteneriat public-privat</p>	<p>Imposibilitatea identificării de alte surse de venit alternative, care să susțină o parte din viitoarele investiții</p>

CAP. 12 CONTEXTUL STRATEGIC SI PROGRAMATIC

Dezindustrializarea, declinul demografic și problemele grave de infrastructură moștenite produc un stress grav asupra calității vieții din multe orașe românești. Atragerea investițiilor pentru regenerarea orașelor, pentru refacerea capacităților acestora de a îndeplini diferitele funcții pentru viața locuitorilor a devenit un obiectiv major, implicând diversificarea surselor de atracție ale orașului în direcția accentuării capacităților sale comerciale și de divertisment¹.

În aceste condiții, planificarea strategică a dezvoltării durabile a orașelor a devenit una dintre preocupările constante ale politicilor urbane, în ultimele decenii, atât în Uniunea Europeană, cât și în SUA. Astfel, una dintre axele de acțiune ale programului sectorial Dezvoltare Regională implementat în cadrul programului de ajustare structurală convenit între România și UE a fost acela de a sprijini elaborarea și punerea în practică a unor planuri/strategii de dezvoltare pentru localitățile din țara noastră.

Strategia de dezvoltare locală integrată a Municipiului Piatra Neamț este realizată în contextul pregătirii unui nou cadru strategic și de programare a fondurilor europene pentru perioada 2014 – 2020 fapt ce a generat actualizarea strategiilor de dezvoltare atât la nivel european și național, cât și regional și județean. Prin urmare, în elaborarea Strategiei de dezvoltare a Municipiului Piatra Neamț pentru perioada 2014 – 2020 au fost luate în calcul toate demersurile strategice în curs sau recent încheiate la niveluri administrative superioare.

12.1 STRATEGIA EUROPA 2020 – priorități, inițiative, obiective

Strategia Europa 2020 este documentul strategic principal ce va orienta cadrul general de programare pentru perioada următoare. Prin intermediul acestei strategii, Uniunea Europeană își propune să devină o economie inteligentă, durabilă și favorabilă incluziunii. Strategia constă în cinci obiective principale ce țin de ocuparea forței de muncă, inovarea, educația, incluziunea socială și mediul/energia.

¹ Chelcea, L., 2008, *Bucureștiul postindustrial: memorie, dezindustrializare și regenerare urbană*, Editura Polirom, București

SECȚIUNEA II – STRATEGIA DE DEZVOLTARE

Europa 2020 propune **trei priorități** care se susțin reciproc:

- I. creștere inteligentă: dezvoltarea unei economii bazate pe cunoaștere și inovare (sprijinită în special de inițiativele strategice „O Uniune a inovării”, „Tineretul în mișcare” și „O agendă digitală pentru Europa”);
- II. creștere durabilă: promovarea unei economii mai eficiente din punctul de vedere al utilizării resurselor, mai ecologice și mai competitive (sprijinită în special de inițiativele strategice „O Europă eficientă din punctul de vedere al utilizării resurselor” și „O politică industrială adaptată erei globalizării”);
- III. creștere favorabilă incluziunii: promovarea unei economii cu o rată ridicată a ocupării forței de muncă, care să asigure coeziunea socială și teritorială (sprijinită în special de inițiativele strategice „O agendă pentru noi competențe și locuri de muncă” și „O platformă europeană de combatere a sărăciei”)

Obiectivele principale stabilite pentru UE:

- ✓ 75% din populația cu vârsta cuprinsă între 20 și 64 de ani ar trebui să aibă un loc de muncă;
- ✓ 3% din PIB-ul UE ar trebui investit în cercetare-dezvoltare (C-D);
- ✓ obiectivele „20/20/20” în materie de climă/energie ar trebui îndeplinite (inclusiv o reducere a emisiilor majorată la 30%, dacă există condiții favorabile în acest sens);
- ✓ rata abandonului școlar timpuriu ar trebui redusă sub nivelul de 10% și cel puțin 40% din generația tânără ar trebui să aibă studii superioare;
- ✓ numărul persoanelor amenințate de sărăcie ar trebui redus cu 20 de milioane.

Pentru a stimula realizarea de progrese în cadrul fiecărei teme prioritare, Comisia Europeană prezintă șapte **inițiative emblematiche**:

- 1) „O Uniune a inovării” pentru a îmbunătăți condițiile-cadru și accesul la finanțările pentru cercetare și inovare, astfel încât să se garanteze posibilitatea transformării ideilor inovatoare în produse și servicii care creează creștere și locuri de muncă;

SECȚIUNEA II – STRATEGIA DE DEZVOLTARE

- 2) *„Tineretul în mișcare”* pentru a consolida performanța sistemelor de educație și pentru a facilita intrarea tinerilor pe piața muncii;
- 3) *„O agendă digitală pentru Europa”* pentru a accelera dezvoltarea serviciilor de internet de mare viteză și pentru a valorifica beneficiile pe care le oferă o piață digitală unică gospodăriilor și întreprinderilor;
- 4) *„O Europă eficientă din punctul de vedere al utilizării resurselor”* pentru a permite decuplarea creșterii economice de utilizarea resurselor, pentru a sprijini trecerea la o economie cu emisii scăzute de carbon, pentru a crește utilizarea surselor regenerabile de energie, pentru a moderniza sectorul transporturilor și a promova eficiența energetică;
- 5) *„O politică industrială adaptată erei globalizării”* pentru a îmbunătăți mediul de afaceri, în special pentru IMM-uri, și a sprijini dezvoltarea unei baze industriale solide și durabile în măsură să facă față concurenței la nivel mondial;
- 6) *„O agendă pentru noi competențe și noi locuri de muncă”* pentru a moderniza piețele muncii și a oferi mai multă autonomie cetățenilor, prin dezvoltarea competențelor acestora pe tot parcursul vieții în vederea creșterii ratei de participare pe piața muncii și a unei mai bune corelări a cererii și a ofertei în materie de forță de muncă, inclusiv prin mobilitatea profesională;
- 7) *„Platforma europeană de combatere a sărăciei”* pentru a garanta coeziunea socială și teritorială, astfel încât beneficiile creșterii și locurile de muncă să fie distribuite echitabil, iar persoanelor care se confruntă cu sărăcia și excluziunea socială să li se acorde posibilitatea de a duce o viață demnă și de a juca un rol activ în societate.

12.2 ROMÂNIA ÎN EUROPA 2020

12.2.1 Perspectivă economică

Pentru anul în curs, Guvernul, FMI și Comisia Europeană anticipează o creștere economică de 2,2 % față de anul 2013, inferioară celei din 2013 din cauza alegerilor și a instabilității politice generate de acestea.

În ceea ce privește *prognoza de inflație*, Banca Națională a făcut o revizuire pentru sfârșitul anului 2014, în jos, de la 3,2 % la 2,2 %.

SECȚIUNEA II – STRATEGIA DE DEZVOLTARE

Piața forței de muncă s-a redresat într-o anumită măsură în 2014, însă persistă provocări, în special șomajul ridicat în rândul tinerilor. Rata șomajului prevăzută pentru 2014 se învâрте în jurul celei din 2013, respectiv 7,3%. Nivelul cel mai ridicat al ratei șomajului a fost înregistrat în rândul tinerilor (15-24 ani) și se estimează că va rămâne la un nivel ridicat.

În ceea ce privește **politicile bugetare**, România a îndeplinit obiectivul prevăzut de programul pentru 2013 de a reduce deficitul public global sub 3 % din PIB. Bugetul României pentru 2014 vizează un deficit global de 2,2 % din PIB, deși previziunile de Comisiei indică un deficit mai mare pentru 2014.

Investițiile publice și absorbția fondurilor europene sunt încă mult sub așteptări și sub nivelul dorit. În 2013, rata de absorbție a fondurilor UE a fost de aproximativ 34%, sumele decontate de Comisia Europeană în același an atingând suma de 2,88 miliarde EURO. Se prognozează, însă, o performanță a investițiilor semnificativ mai bună în restul anului 2014, în special pe segmentul lucrărilor de infrastructură. Îmbunătățirea previzionată a investițiilor se bazează și pe proiectele finanțate din fondurile europene, cu precădere cele din segmentul transporturilor.

12.2.2. Ținte naționale și stadiul îndeplinirii acestora

Statele membre, inclusiv România, au responsabilitatea de a transpune țintele strategiei Europa 2020 în ținte naționale și de a adopta propriile strategii și programe naționale menite să contribuie la îndeplinirea acestora.

Obiective Europa 2020	Ținte România 2020	PROGRESE				
		Valoare inițială/an	2010	2011	2012	2013
1. Rata de ocupare a populației cu vârsta de 20-64 ani	70%	-	63, 3%	62,8%	63,8%	63,9%
Tinta UE – 75%						

SECȚIUNEA II – STRATEGIA DE DEZVOLTARE

Obiective <i>Europa 2020</i>	Ținte România 2020	PROGRESE				
		Valoare inițială/an	2010	2011	2012	2013
2. Investiții în cercetare și dezvoltare (% din PIB)	2% (1% surse publice + 1% surse publice)	0,47% (0,28% surse publice + 0,19% surse publice) /2009	0,46% (0,28% surse publice + 0,18% surse private)	0,50% (0,31% surse publice + 0,17% surse private)	0,49% (0,30% PIB surse publice + 0,19% PIB surse private)	0,25% PIB buget de stat.
Ținta UE – 3%						
3. Energie și schimbări climatice (20/20/20)						
<i>Reducerea emisiilor de gaze cu efect de seră față de anul de bază 1990</i>	20%	0 /1990	52,29%	49,54%	52,06%	49,74%
Ținta UE – 20%						
<i>Ponderea energiei din surse regenerabile în consumul final brut de energie</i>	24%	17,8% /2005	23,2%	21,2%	22,9	n.a.
Ținta UE –20%						
<i>Creșterea eficienței energetice (exprimată ca reducere a consumului de energie primară)</i>	19% (10 Mtep)	-	n.a.	16,9% (7,25 Mtep)	16,6% (7,3 Mtep)	n.a.
Ținta UE –20%						
4. Educație						
<i>Rata părăsirii timpurii a școlii</i>	11,3%	15,9% /2008	18,4%	17,5%	17,4%	Trim. IV: 16,9%
Ținta UE – 10%						

SECȚIUNEA II – STRATEGIA DE DEZVOLTARE

Obiective <i>Europa 2020</i>	Ținte România 2020	PROGRESE				
		Valoare inițială/an	2010	2011	2012	2013
<i>Rata populației cu vârsta de 30-34 ani absolventă a unei forme de educație terțiară</i>	26,7%	16% /2008	18,1%	20,4%	21,8%	Trim. IV: 23,2%
Ținta UE – 40%						
5. Promovarea incluziunii sociale, în special prin reducerea sărăciei - reducerea cu cel puțin 20 milioane a numărului de persoane aflate în risc de sărăcie și excluziune socială	Reducerea cu 580 mii a nr. de persoane aflate în risc de sărăcie sau excluziune socială, raportat la anul 2008	4.988.000 persoane /2008	-466.000 persoane	-240.000 persoane	-164.000 persoane	n.a.
Ținta UE – 20.000.000						

Sursa - Programul Național de Reformă 2014-2020

12.2.3. Recomandări ale Comisiei Europene pentru România pentru perioada 2014-2015

- 1) Să pună în aplicare programul de asistență financiară furnizată de UE/FMI, respectând pe deplin condiționalitatea în materie de politică inclusă în Memorandumul de înțelegere din 6 noiembrie 2013 și în actele adiționale ulterioare la acesta, care completează și susțin punerea în aplicare a acestor recomandări.
- 2) Să pună în aplicare strategia bugetară pentru anul 2014 și pentru perioada ulterioară conform calendarului prevăzut, asigurând astfel atingerea obiectivului pe termen mediu până în 2015 (să îmbunătățească sistemul de colectare a impozitelor, să exploreze modalitățile prin care să recurgă într-o mai mare măsură la taxele de mediu; să egalizeze

SECȚIUNEA II – STRATEGIA DE DEZVOLTARE

vârsta de pensionare pentru femei și pentru bărbați și să susțină reforma pensiilor prin promovarea șanselor de angajare a lucrătorilor vârstnici).

- 3) Să accelereze reformele în sistemul sănătății pentru a spori eficiența, calitatea și accesibilitatea acestuia, în special pentru persoanele defavorizate și pentru comunitățile îndepărtate și izolate; să reducă recurgerea la spitalizarea excesivă a pacienților, inclusiv prin îmbunătățirea serviciilor de tratament ambulatoriu.
- 4) Să consolideze măsurile active în domeniul pieței forței de muncă și capacitatea Agenției Naționale pentru Ocuparea Forței de Muncă. Să acorde o atenție specială activării tinerilor neînregistrați. Să consolideze măsurile menite să promoveze capacitatea de inserție profesională a lucrătorilor în vârstă. Să elaboreze, în consultare cu partenerii sociali, orientări clare privind stabilirea transparentă a salariului minim, luând în considerare condițiile economice și condițiile pieței muncii.
- 5) Să asigure creșterea calității și a accesului la învățământul profesional și tehnic, la ucenicii, la învățământul terțiar și la învățarea pe tot parcursul vieții și să le adapteze la necesitățile pieței forței de muncă. Să asigure un acces mai bun la serviciile de educație și de îngrijire a copiilor preșcolari. Să consolideze guvernanta și calitatea instituțiilor și a administrației publice.
- 6) În vederea combaterii sărăciei, să sporească eficiența și eficacitatea transferurilor sociale, în special pentru copii, și să continue reforma asistenței sociale, consolidând legăturile acestea cu măsurile de activare.
- 7) Să promoveze concurența și eficiența în sectorul energiei și în cel al transporturilor. Să accelereze reforma guvernantei corporative a întreprinderilor de stat din sectorul energiei și din cel al transporturilor, precum și să sporească eficiența acestora. Să îmbunătățească și să raționalizeze politicile în domeniul eficienței energetice. Să îmbunătățească integrarea transfrontalieră a rețelelor de energie și să permită, cu titlu prioritar, fluxurile inverse fizice în interconexiunile de gaze.

12.3 Procesul de programare strategică

Cadrul strategic european și național influențează, pe cale de consecință, documentele strategice și programatice la nivel administrativ regional și local. Astfel, este esențial ca strategiile și planurile de dezvoltare trasate pentru nivelul regional și local să ia în considerare aceste ținte și să reliefeze modalitățile prin care eforturile comunităților locale pot contribui la îndeplinirea acestora.

Principalele documente strategice de referință sunt prezentate în cele ce urmează.

SECȚIUNEA II – STRATEGIA DE DEZVOLTARE

Nivel european (UE)	CADRUL STRATEGIC COMUN (ANEXA I, REG. CE NR.1303/2013) FEDR, FC, FSE, FEADR, FEPAM
	ACORDUL DE PARTENERIAT PROPUȘ DE ROMÂNIA PENTRU PERIOADA DE PROGRAMARE 2014-2020
Nivel național	<ul style="list-style-type: none"> - asigură convergența cu strategia europeană pentru o creștere inteligentă, durabilă și favorabilă incluziunii, precum și cu scopul specific al fiecărui fond, în conformitate cu obiectivele Tratatului, inclusiv în ceea ce privește coeziunea economică, socială și teritorială.
Nivel național	PROGRAMUL NAȚIONAL DE REFORMĂ (PNR) <ul style="list-style-type: none"> - reprezintă platforma-cadru pentru definirea și aplicarea politicilor de dezvoltare economică, în concordanță cu politicile Uniunii Europene (UE), care permite concertarea demersurilor naționale pentru modernizarea economiei și societății românești și susține convergența economico-socială cu celelalte state membre ale UE
Nivel național	MEMORANDUM <ul style="list-style-type: none"> - conține orientări metodologice pentru programarea fondurilor europene destinate unei dezvoltări inteligente, durabile și incluzive, precum și precizări pentru organizarea și funcționarea cadrului partenerial de consultare în vederea elaborării documentelor de programare naționale 2014-2020.
Nivel național	PO Competitivitate - FEDR PO Capital Uman - FSE PO Infrastructură Mare – FEDR, FC

SECȚIUNEA II – STRATEGIA DE DEZVOLTARE

Nivel regional	<p>PO Regional - FEDR</p> <p>PO Capacitate Administrativă - FSE</p> <p>PO Asistență Tehnică - FEDR</p> <p>Programul Național de Dezvoltare Rurală - FEADR</p> <p>PO pentru Pescuit și Afaceri Marine – FEPAM</p>
	<p>Strategia Națională de Dezvoltare Regională – document strategic menit să ghideze efortul autorităților centrale în a asigura o dezvoltare armonioasă a teritoriului național precum și să creeze cadrul general pentru definirea priorităților de finanțare prin Programul Operațional Regional.</p> <p>- în prezent este în varianta draft</p>
	<p>Planul de Dezvoltare Regională Nord Est pentru perioada 2014 - 2020</p> <ul style="list-style-type: none"> - propune o nouă abordare în elaborarea de politici regionale și anume, trecerea la noua generație de politici integrate de dezvoltare, cu o puternică componentă de teritorialitate. Astfel, pe lângă reformularea obiectivelor și instrumentelor, noua politică vizează și o mai bună corelare cu documentele strategice europene și naționale, precum și cu acțiunile vizate de politicile naționale sectoriale de dezvoltare;
Nivel regional	<p>AGENDA LOCALĂ 21 – Planul local pentru dezvoltare durabilă a județului Neamț - în prezent în varianta draft</p>

SECȚIUNEA II – STRATEGIA DE DEZVOLTARE

PLANUL DE DEZVOLTARE REGIONALĂ NORD-EST (PDR NE 2014-2020)

PDR NE asigură cadrul strategic și reprezintă instrumentul prin care regiunea, plecând de la analiza socio-economică regională și având drept cadru obiectivele tematice, prioritățile de investiții și acțiunile cheie prevăzute de proiectele de regulamente privind fondurile europene, își promovează prioritățile și interesele în domeniul economic și social reprezentând în același timp contribuția regiunii la elaborarea Strategiei Naționale de Dezvoltare Regională 2014-2020.

Elaborat într-un larg cadru partenerial, PDR NE propune o nouă abordare și anume, trecerea la noua generație de politici integrate de dezvoltare, cu o puternică componentă de teritorialitate. Astfel, a fost vizată o mai bună corelare cu documentele strategice europene și naționale, precum și cu acțiunile înscrise în politicile sectoriale de dezvoltare.

Prioritatea 1. Îmbunătățirea capitalului uman

Obiectiv specific 1. Creșterea ocupării în rândul tinerilor și a grupurilor vulnerabile

Obiectiv specific 2. Îmbunătățirea accesului și participării la educație și instruire de calitate

Obiectiv specific 3. Creșterea accesului la servicii de sănătate de calitate

Obiectiv specific 4. Promovarea incluziunii sociale prin regenerarea zonelor rurale și urbane aflate în declin

Prioritatea 2. Dezvoltarea unei infrastructuri moderne

Obiectiv specific 1. Creșterea accesibilității, conectivității și mobilității prin realizarea de investiții în infrastructura de transport

Obiectiv specific 2. Stimularea atractivității și economiei locale prin creșterea accesului la infrastructura TIC de calitate

SECȚIUNEA II – STRATEGIA DE DEZVOLTARE

Prioritatea 3. Sprijinirea unei economii competitive și a dezvoltării locale

Obiectiv specific 1. Sprijinirea inovării și competitivității mediului economic, promovarea rezultatelor obținute

Obiectiv specific 2. Impulsionarea sectorului de cercetare-dezvoltare, în special a cercetării aplicate

Obiectiv specific 3. Îmbunătățirea accesului firmelor la servicii de afaceri de calitate

Obiectiv specific 4. Sprijinirea exporturilor și competitivității produselor locale la export

Obiectiv specific 5. Sprijinirea dezvoltării zonelor urbane

Obiectiv specific 6. Sprijinirea dezvoltării zonelor rurale

Obiectiv specific 7. Sprijinirea valorificării potențialului turistic existent

Prioritatea 4. Optimizarea utilizării și protejarea resurselor naturale

Obiectiv specific 1. Promovarea eficienței energetice

Obiectiv specific 2. Protejarea mediului și biodiversității prin realizarea de investiții specifice

În completarea obiectivelor ce derivă din strategiile, planurile și programele naționale, și regionale de dezvoltare, Strategia pe care o propunem pentru dezvoltarea comunității din Piatra Neamț stabilește direcțiile principale generale de acțiune pentru însușirea și aplicarea principiilor dezvoltării durabile în perioada imediat următoare, astfel:

- corelarea rațională a obiectivelor de dezvoltare, inclusiv a programelor investiționale, în profil intersectorial și regional, cu potențialul și capacitatea de susținere a capitalului natural;
- necesitatea identificării unor surse suplimentare de finanțare, în condiții de sustenabilitate, pentru realizarea unor proiecte și programe de anvergură, în special în domeniile infrastructurii, energiei, protecției mediului, siguranței alimentare, educației, sănătății și serviciilor sociale;
- protecția și punerea în valoare a patrimoniului cultural și natural național;

SECȚIUNEA II – STRATEGIA DE DEZVOLTARE

- modernizarea sistemelor de educație și formare profesională și de sănătate publică, ținând seama de evoluțiile demografice nefavorabile și de impactul acestora asupra pieței muncii;
- folosirea celor mai bune tehnologii disponibile, din punct de vedere economic și ecologic, în deciziile investiționale din fonduri publice pe plan național, regional și local și stimularea unor asemenea decizii din capitalul privat; introducerea fermă a criteriilor de eco-eficiență în toate activitățile de producție sau servicii;
- anticiparea efectelor schimbărilor climaterice și elaborarea atât a unor soluții de adaptare pe termen lung cât și a unor planuri de măsuri de contingență inter-sectoriale, cuprinzând portofolii de soluții alternative pentru situații de criză generate de fenomene naturale sau antropice.

Diferențe între perioada de programare 2014-2020 și perioada de programare 2007-2013:

- ✓ ***Mai multe responsabilități și oportunități pentru orașe:*** statele membre vor avea posibilitatea să ofere orașelor oportunitatea de a elabora și de a pune în aplicare strategii pe deplin integrate, care combină resurse provenite de la diversele axe prioritare și programe operaționale.
- ✓ ***Operațiuni sprijinite din mai multe fonduri, programe operaționale finanțate din fonduri multiple și finanțare încrucișată:*** punerea în aplicare a strategiilor de dezvoltare urbană integrată va fi consolidată de posibilitatea combinării acțiunilor finanțate din FEDR, FSE și CF, fie la nivelul programului, fie la nivelul operațiunii. Finanțarea încrucișată între FEDR și FSE a unei părți dintr-o operațiune (până la 5 % din cadrul fiecărei axe prioritare a unui program operațional) va rămâne să completeze abordarea finanțării din fonduri multiple².
- ✓ Dacă în exercițiul financiar 2007-2013 existau șapte programe operaționale care gestionau fondurile structurale, în exercițiul 2014-2020 ele vor fi în număr de șase și doar trei ministere vor supraveghea și gestiona cheltuirea banilor – Ministerul Fondurilor Europene, Ministerul Agriculturii și Ministerul Administrației și Dezvoltării Regionale.

² Articolul 55 alineatul (8) și articolul 88 din propunerea de regulament de stabilire a unor dispoziții comune privind fondurile CSC 2014-2020

SECȚIUNEA II – STRATEGIA DE DEZVOLTARE

- ✓ **Fondurile alocate României în perioada 2014-2020** sunt de aproximativ 22,4 mld. euro în cadrul politicii de coeziune (FEDR, FSE, Fondul de coeziune), la care se adaugă încă 106 milioane euro din Inițiativa privind ocuparea forței de muncă în rândul tinerilor (alături de o alocare identică din FSE). Fondurile alocate pentru dezvoltarea sectorului agricol și a zonelor rurale vor fi suplimentate cu 8 mld. euro din Fondul european agricol pentru dezvoltare rurală (FEADR). Alocarea pentru Fondul european pentru pescuit și afaceri maritime (EMFF) se ridică la aproximativ 168 milioane euro.
- ✓ În Acordul de Parteneriat 2014-2020 aprobat de comisarii europeni în august 2014, cea mai mare parte din fondurile europene alocate României în perioada 2014-2020 este direcționată spre Programul Operațional Infrastructură Mare (care reunește actualul POS Transport și POS Mediu), în cuantum de 9,41 mld. euro. Fondurile rămase sunt alocate programelor operaționale Regionale (6,7 mld. euro), Capital Uman (4,11 mld. euro), Competitivitate (1,32 mld. euro), Capacitate Administrativă (0,55 mld. euro) și Asistență Tehnică (0,21 mld. euro). În plus, 0,45 mld. euro vor merge spre programele de cooperare transfrontalieră.

12.4 Programe de finanțare în vederea dezvoltării urbane integrate

A. PROGRAMUL OPERAȚIONAL REGIONAL (POR) 2014-2020

(extras din varianta de lucru a programului – iulie 2014)

POR 2014–2020 își propune ca obiectiv general creșterea competitivității economice și îmbunătățirea condițiilor de viață ale comunităților locale și regionale prin sprijinirea dezvoltării mediului de afaceri, a condițiilor infrastructurale și a serviciilor, care să asigure o dezvoltare sustenabilă a regiunilor, capabile să gestioneze în mod eficient resursele, să valorifice potențialul lor de inovare și de asimilare a progresului tehnologic.

Viziunea strategică a POR 2014-2020 se bazează pe recunoașterea faptului că fiecare regiune trebuie să își maximizeze potențialul economic și social de dezvoltare astfel încât să contribuie la creșterea economică națională.

În cele ce urmează vă prezentăm principalele Axe prioritare și prioritățile de investiții cuprinse în documentul draft din iulie 2014.

SECȚIUNEA II – STRATEGIA DE DEZVOLTARE

Axa prioritară 1: Promovarea transferului tehnologic

<p>Prioritate de investiții 1.1</p>	<p>Promovarea investițiilor de afaceri în inovare și cercetare, dezvoltarea legăturilor și a sinergiilor între întreprinderi, centre de cercetare-dezvoltare și de educație, în special dezvoltarea produselor și serviciilor, transfer tehnologic, inovare socială, networking, clustere</p>
<p>Principalele activități sprijinite prin intermediul acestei priorități de investiție vizează:</p> <ul style="list-style-type: none"> ✓ crearea, modernizarea și extinderea entităților de inovare și transfer tehnologic, inclusiv dotarea cu echipamente a acestora ✓ servicii tehnologice specifice <p>Aceste entități de inovare și transfer tehnologic vor putea fi create, modernizate și/sau extinse în vederea promovării unui mediu favorabil inovării și absorbției noilor tehnologii în toate sectoarele economiei. Prin crearea unei infrastructuri viabile de inovare și transfer tehnologic, se urmărește exploatarea rezultatelor cercetării și transformarea lor în produse, servicii și procese vandabile, generatoare de creștere economică. Astfel, capacitatea unei regiuni de a crea și menține un mediu care susține introducerea elementelor de noutate în întreprinderile sale și prin care se asigură mai multă prosperitate populației va fi dezvoltată.</p> <p>Sprijinul se adresează în special structurilor care au capacitatea de a sprijini firmele, în special IMM-urile din zonele/sectoarele cu potențial de creștere economică punând la dispoziția acestora unele servicii personalizate de transfer tehnologic de înaltă calitate.</p> <p>Investițiile în acest domeniu se realizează pentru a contribui la stimularea creșterii competitivității firmelor. Aceste investiții pot fi realizate atât în mediul urban cât și rural de către entități juridic constituite care gestionează infrastructuri cu rol de inovare și transfer tehnologic.</p>	

SECȚIUNEA II – STRATEGIA DE DEZVOLTARE

Axa prioritară 2: Îmbunătățirea competitivității întreprinderilor mici și mijlocii

Prioritate de investiții 2.1	Promovarea spiritului antreprenorial, în special prin facilitarea exploatării economice a ideilor noi și prin încurajarea creării de noi întreprinderi, inclusiv prin incubatoare de afaceri
<p>Principalele activități sprijinite prin intermediul acestei priorități de investiție vizează:</p> <ul style="list-style-type: none"> ✓ construcția/ modernizarea și extinderea spațiului de producție/servicii IMM, inclusiv dotare cu active corporale și necorporale ✓ crearea/ modernizare/ extinderea incubatoarelor/ acceleratoarelor de afaceri, inclusiv dezvoltarea serviciilor aferente și a firmelor incubate . <p>În acest sens, pentru start-up-uri, vor fi sprijinite investițiile în active corporale, cum ar fi achiziționarea de terenuri și spații, construcții noi necesare desfășurării activităților specifice, dotarea cu echipamente, ș.a.m.d., precum și cele în active necorporale de tipul brevete, licențe, etc. și alte drepturi și active similare, sau alte costuri de operare. În ceea ce privește, dotarea cu echipamente pot fi menționate, ca exemple:</p> <ul style="list-style-type: none"> ✓ achiziționarea de echipamente IT tehnică de calcul; ✓ achiziționarea de echipamente tehnologice mașini, utilaje și instalații de lucru-inclusiv software-ul aferent, aparate și instalații de măsurare, control și reglare necesare desfășurării activităților pentru care a solicitat finanțare, ✓ dotarea cu echipamente de birotică necesare desfășurării normale a activității. ✓ realizarea de site-uri pentru prezentarea activității și a produselor sau serviciilor promovate ✓ achiziționarea de instalații/echipamente specifice în scopul obținerii unei economii de energie, precum și sisteme care utilizează surse regenerabile/alternative de energie pentru eficientizarea activităților pentru care a solicitat finanțare, etc; <p>Această prioritate se va adresa IMM-uriilor cu un istoric de funcționare între 1 și 3 ani non-agricole din mediul urban și întreprinderilor mijlocii non-agricole din mediul rural, precum și incubatoarelor și acceleratoarele de afaceri.</p>	

SECȚIUNEA II – STRATEGIA DE DEZVOLTARE

Axa prioritară 3: Sprijinirea creșterii eficienței energetice în clădirile publice

Prioritate de investiții 3.1	Sprijinirea eficienței energetice și utilizarea energiei regenerabile în infrastructura publică, inclusiv clădiri publice și în sectorul locuințelor
	<p>Această axă prioritară va sprijini măsuri de eficiență energetică a clădirilor publice având ca scop reabilitarea energetică profundă (<i>deep renovation</i>):</p> <ul style="list-style-type: none"> ✓ îmbunătățirea izolației termice a anvelopei clădirii, (pereți exteriori, ferestre, tâmplărie, planșeu superior, planșeu peste subsol), șarpantelor și învelitoarelor, inclusiv măsuri de consolidare a acestora; ✓ reabilitarea și modernizarea instalațiilor pentru prepararea și transportul agentului termic, apei calde menajere și a sistemelor de ventilare și climatizare; ✓ utilizarea surselor regenerabile de energie pentru asigurarea necesarului de energie termică pentru încălzire și prepararea apei calde de consum; ✓ implementarea sistemelor de management al funcționării consumurilor energetice: achiziționarea și instalarea sistemelor inteligente pentru promovarea și gestionarea energiei electrice; ✓ înlocuirea corpurilor de iluminat fluorescent și incandescent cu corpuri de iluminat cu eficiență energetică ridicată și durată mare de viață; ✓ orice alte activități care conduc la îndeplinirea realizării obiectivelor proiectului (înlocuirea lifturilor și a circuitelor electrice în părțile comune - scări, subsol, lucrări de demontare a instalațiilor și echipamentelor montate, lucrări de reparații la fațade etc.). <p>Beneficiarii acestei priorități de investiții vor fi autoritățile și instituțiile publice centrale și autoritățile și instituțiile publice locale.</p> <p>Vor fi eligibile pentru finanțare toate tipurile de clădiri publice deținute și ocupate de autoritățile și instituțiile centrale și locale, inclusiv spații anexă de păstrare și stocare cum ar fi: spitalele, clădiri de învățământ, clădiri administrative, policlinici, penitenciare, etc.).</p>

SECȚIUNEA II – STRATEGIA DE DEZVOLTARE

Axa prioritară 4: Sprijinirea dezvoltării urbane durabile

Prioritate de investiții 4.1	Sprijinirea eficienței energetice și utilizarea energiei regenerabile în infrastructura publică, inclusiv clădiri publice și în sectorul locuințelor
	<p>Acțiunile sprijinite în cadrul acestei priorități de investiție pentru <i>măsurile de creștere a eficienței energetice a clădirilor rezidențiale</i> se referă la:</p> <ul style="list-style-type: none"> ✓ îmbunătățirea izolației termice și hidroizolare anvelopei clădirii (pereți exteriori, ferestre, tâmplărie, planșeu superior, planșeu peste subsol), șarpantelor și învelitoarelor inclusiv măsuri de consolidare; ✓ reabilitarea și modernizarea instalației de distribuție a agentului termic – încălzire și apă caldă de consum, parte comună a clădirii tip bloc de locuințe, inclusiv montarea de robinete cu cap termostatic, etc. ✓ modernizarea sistemului de încălzire: repararea/înlocuirea centralei termice de bloc/scară; achiziționarea și instalarea unor sisteme alternative de producere a energiei din surse regenerabile – panouri solare termice, panouri solare electrice, pompe de căldură și/sau centrale termice pe biomasă, etc.; ✓ înlocuirea corpurilor de iluminat fluorescent și incandescent din spațiile comune cu corpuri de iluminat cu eficiență energetică ridicată și durată mare de viață; ✓ implementarea sistemelor de management al funcționării consumurilor energetice: achiziționarea și instalarea sistemelor inteligente pentru promovarea și gestionarea energiei electrice; ✓ orice alte activități care conduc la îndeplinirea realizării obiectivelor proiectului (înlocuirea lifturilor și a circuitelor electrice în părțile comune - scări, subsol, lucrări de demontare a instalațiilor și echipamentelor montate, lucrări de reparații la fațade etc.), . <p>Extinderea / modernizarea infrastructurii de iluminat și de servicii:</p> <ul style="list-style-type: none"> ✓ înlocuirea sistemelor de iluminatul public cu incandescență cu iluminat prin utilizarea unor lămpi cu eficiență energetică ridicată, durată mare de viață și asigurarea confortului corespunzător, inclusiv prin reabilitarea instalațiilor electrice – stâlpi, rețele, etc.; ✓ achiziționarea/instalarea de sisteme de telegestiune a iluminatului public;

SECȚIUNEA II – STRATEGIA DE DEZVOLTARE

- ✓ extinderea/reîntregirea sistemului de iluminat public în localitățile urbane;
- ✓ orice alte activități care conduc la îndeplinirea realizării obiectivelor proiectului.

Beneficiarii acestei priorități de investiție vor fi autoritățile publice locale în parteneriat cu asociațiile de proprietari (măsurile pentru eficiența energetică a clădirilor rezidențiale) și autoritățile publice locale (măsurile pentru iluminat public).

**Prioritate
investiții 4.2**

de Promovarea strategiilor de reducere a emisiilor de dioxid de carbon pentru toate tipurile de teritoriu, în particular zone urbane, inclusiv promovarea planurilor sustenabile de mobilitate urbană și a unor măsuri relevante pentru atenuarea adaptărilor

În cadrul acestei priorități de intervenție vor fi avute în vedere următoarele tipuri de acțiuni orientative pentru finanțare:

- ✓ achiziționarea de material rulant electric/vehicule ecologice (tramvaie, troleibuze, autobuze ecologice)
- ✓ modernizarea/ reabilitarea/ extinderea traseelor de transport electric
- ✓ modernizarea materialului rulant electric existent (exclusiv tramvaie).
- ✓ modernizarea/ reabilitarea depourilor aferente transportului public și infrastructura tehnică aferentă.
- ✓ realizarea de trasee separate exclusive pentru vehiculele de transport public.
- ✓ îmbunătățirea stațiilor de transport public existente, inclusiv realizarea de noi stații și terminale intermodale pentru mijloacele de transport în comun.
- ✓ construirea/ modernizarea/ reabilitarea pistelor/ traseelor pentru bicicliști și a infrastructurii tehnice aferente (puncte de închiriere)
- ✓ crearea de zone și trasee pietonale, inclusiv măsuri de reducere a traficului auto în anumite zone
- ✓ realizarea de sisteme de monitorizare video bazat pe instrumente inovative și eficiente de management al traficului.

SECȚIUNEA II – STRATEGIA DE DEZVOLTARE

- ✓ realizarea de sisteme de e - ticketing pentru călători și parări.
- ✓ construirea/ modernizarea/ reabilitarea infrastructurii rutiere (pe coridoarele deservite de transport public) pentru creșterea nivelului de siguranță și eficiență în circulație și exploatare al rețelei de transport
- ✓ realizarea sistemelor de tip park and ride
- ✓ realizarea de planuri de mobilitate urbană durabilă/ strategii de reducere a emisiilor de carbon
- ✓ realizarea de perdele forestiere, alineamente de arbori (cu capacitate mare de retenție a CO₂)
- ✓ realizarea de variante ocolitoare, cu statut de stradă urbană, în orașele mici și mijlocii care nu au șosele de centură, pentru devierea tranzitului auto și traficului greu.

Grupul țintă îl reprezintă populația urbană care va beneficia de investițiile și măsurile ce vor fi implementate.

Beneficiarii în cadrul acestei priorități de investiție vor fi autoritățile publice locale din localitățile urbane (posibil în parteneriat cu operatorul de transport public).

Prioritate de investiții 4.3

Acțiuni pentru îmbunătățirea mediului urban, revitalizarea orașelor, regenerarea și decontaminarea siturilor poluate și promovarea măsurilor pentru reducerea zgomotului

În vederea promovării regenerării și revitalizării zonelor urbane vor fi finanțate activități privind:

- ✓ construcția/reabilitarea/modernizarea clădirilor pentru a găzdui diferite activități sociale, comunitare, culturale, agrement și sport, etc.;
- ✓ crearea/reabilitarea/modernizarea spațiilor publice urbane (străzi nemodernizate, inclusiv reabilitarea/modernizarea utilităților publice, zone verzi neamenajate, terenuri abandonate, zone pietonale și comerciale, etc.);

Beneficiarii în cadrul acestei priorități de investiție vor fi autoritățile publice din mediul urban.

SECȚIUNEA II – STRATEGIA DE DEZVOLTARE

Axa prioritară 5: Conservarea, protecția și valorificarea durabilă a patrimoniului cultural

Prioritate de investiții 5.1	Conservarea, protecția, promovarea și dezvoltarea patrimoniului natural și cultural
<p>Activitățile specifice obiectivelor de patrimoniu cultural includ:</p> <ul style="list-style-type: none"> ✓ Restaurarea, consolidarea, protecția și conservarea monumentelor istorice; ✓ Restaurarea, protecția, conservarea și realizarea picturilor interioare, frescelor, picturilor murale exterioare; ✓ Restaurarea și remodelarea plasticii fațadelor; ✓ Dotări interioare (instalații, echipamente și dotări pentru asigurarea condițiilor de climatizare, siguranță la foc, antiefracție); ✓ Dotări pentru expunerea și protecția patrimoniului cultural mobil și imobil; ✓ Activități de marketing și promovare turistică a obiectivului restaurat, în cadrul proiectului. <p>Beneficiari pot fi autorități ale administrației publice locale și centrale, unitățile de cult, ONG-uri și parteneriate între aceste entități.</p>	

Axa prioritară 6: Îmbunătățirea infrastructurii rutiere de importanță regională și locală

Prioritate de investiții 6.1	Stimularea mobilității regionale prin conectarea infrastructurilor rutiere regionale la infrastructura TEN-T
<p>Tipuri de acțiuni orientative care vor fi finanțate:</p> <ul style="list-style-type: none"> ✓ reabilitarea și modernizarea rețelei de drumuri județene care asigura conectivitatea, directă sau indirectă cu rețeaua TEN-T, construirea unor noi segmente de drum județean pentru conectarea la autostrăzi. ✓ construcția / modernizarea variantelor ocolitoare cu statut de drum județean ce vor face 	

SECȚIUNEA II – STRATEGIA DE DEZVOLTARE

parte din drumul județean respectiv, construirea/realizarea de sensuri giratorii și alte elemente pentru creșterea siguranței circulației.

- ✓ construirea/ modernizarea/ reabilitarea de pasaje/noduri rutiere (construirea doar pentru asigurarea conectivității directe la autostrazi TEN T a drumurilor județene) și construirea pasarelelor pietonale;

Grupul țintă vizat, în principal, este reprezentat de populația de la nivel național ce va fi deservită de coridoarele de legătură cu rețeaua TEN T, precum și agenții economici din zonele în care se vor realiza intervențiile.

Principalii beneficiarii în cadrul acestei priorități de investiție vor fi unitățile administrativ teritoriale, în calitate de administrator al infrastructurii de transport rutier de interes județean. În funcție de competențele asupra obiectivului de investiție se pot crea Asociații de Dezvoltare Intercomunitară sau parteneriate între autorități ale administrației publice locale (UAT județ și UAT oraș/municipiu/comună).

Axa prioritară 7: Diversificarea economiilor locale prin dezvoltarea durabilă a turismului

Prioritate de investiții 7.1	Sprijinirea unei creșteri favorabile ocupării forței de muncă, prin dezvoltarea potențialului endogen ca parte a unei strategii teritoriale pentru anumite zone precum și sporirea accesibilității și dezvoltarea resurselor naturale și culturale specifice
<p>Principalele acțiuni care vor fi finanțate vizează</p> <ul style="list-style-type: none"> ✓ Reabilitarea/modernizarea infrastructurii rutiere, inclusiv utilitățile din corpul drumului, în stațiuni balneare, climatice și balneo – climatice; ✓ Crearea / reabilitarea parcurilor balneare, parcuri – grădină în stațiuni balneare, climatice și balneo-climatice. ✓ Dezvoltarea rețelelor de captare și/sau transport a izvoarelor minerale și saline cu potențial terapeutic (ape minerale, lacuri și nămoluri terapeutice, gaze terapeutice, factorii sanogeni de la nivelul grotelor și salinelor) din stațiunile balneare, climatice și balneo – climatice; ✓ Crearea / modernizarea și dotarea (inclusiv cu utilități) a bazelor de tratament din 	

SECȚIUNEA II – STRATEGIA DE DEZVOLTARE

stațiunile balneare, climatice și balneo – climatice, inclusiv a salinelor terapeutice;

- ✓ Crearea și extinderea infrastructurii de agrement, inclusiv a utilităților aferente
- ✓ Amenajarea obiectivelor turistice naturale de utilitate publică precum și crearea/modernizarea infrastructurilor conexe de utilitate publică;
- ✓ Construirea / modernizarea punctelor (foișoarelor) de observare / filmare / fotografiere;
- ✓ Construirea /modernizarea refugiilor montane;
- ✓ Amenajarea posturilor Salvamont/ Salvamar, inclusiv construirea de noi posturi Salvamont/ Salvamar;
- ✓ Marcarea traseelor montane
- ✓ Modernizarea căilor ferate cu ecartament îngust pentru transport feroviar de interes turistic din zonele de deal și de munte,
- ✓ Construirea de piste pentru cicloturism.
- ✓ Activități de marketing și promovare turistică ale obiectivului finanțat.

Beneficiari pot fi autorități ale administrației publice locale și parteneriate între acestea. Teritoriile vizate sunt localitățile din mediul urban și rural, inclusiv stațiunile turistice. Investițiile propuse trebuie să facă parte dintr-o strategie de dezvoltare locală, care să contribuie la valorificarea durabilă a resurselor turistice, precum și la creșterea gradului de ocupare a forței de muncă.

Axa prioritară 8: Dezvoltarea infrastructurii sanitare și sociale

Prioritate de investiții 8.1	Investițiile în infrastructurile sanitare și sociale care contribuie la dezvoltarea la nivel național, regional și local, reducând inegalitățile în ceea ce privește starea de sănătate, promovând incluziunea socială prin îmbunătățirea accesului la serviciile sociale
Acțiunile sprijinite în cadrul acestei priorități de investiție se referă la:	

SECȚIUNEA II – STRATEGIA DE DEZVOLTARE

- ✓ construcția de spitale regionale
- ✓ reabilitarea/ modernizarea/ dotare cu echipamente a spitalelor județene de urgență
- ✓ reabilitarea/ modernizarea/ extinderea/ dotarea infrastructurii de servicii medicale (ambulatorii, unități de primiri urgențe)
- ✓ construirea/ reabilitarea/ modernizarea/ extinderea dotarea centrelor comunitare de intervenție integrată
- ✓ reabilitare/ modernizarea/ extinderea dotarea infrastructurii de servicii sociale fără componentă rezidențială (centre de zi, centre „respiro”, centre de consiliere psihosocială, centre de servicii de recuperare neuromotorie de tip ambulatoriu etc.)
- ✓ construcție/reabilitare de locuințe de tip familial, apartamente de tip familial, locuințe protejate etc.

Aceste tipuri de investiții se vor adresa în special autorităților administrației publice locale (UAT), precum și furnizorilor de servicii sociale de drept public sau privat, acreditați conform legii.

Deși activitățile preconizate a fi implementate se vor realiza pe întreg teritoriul național (atât zonele urbane, cât și cele rurale) sunt vizate în special acele zone/localități cu infrastructură pentru servicii sociale deficitară și/sau care nu asigură condiții de funcționare și de viață conform standardelor de calitate în vigoare, precum și zone/localități cu infrastructură medicală insuficientă și de o calitate necorespunzătoare, identificate prin studiile Ministerului Sănătății.

Axa prioritară 9: Sprijinirea regenerării economice și sociale a comunităților defavorizate din mediul urban

Prioritate de investiții 9.1	Dezvoltare locală plasată sub responsabilitatea comunității
<p>Până la momentul actual, intervențiile în tipurile de zone defavorizate au fost realizate fie de către autoritățile publice locale (APL), fie de către reprezentanți ai societății civile (ONG-uri), fiind intervenții punctuale și nesustenabile pe termen lung. Modalitatea de abordare eficientă a problemei comunităților defavorizate este abordarea integrată.</p>	

SECȚIUNEA II – STRATEGIA DE DEZVOLTARE

Modalitatea de implementare a unei astfel de abordări integrate și pluridisciplinare o reprezintă instrumentul dezvoltării locale plasate sub responsabilitatea comunității (CLLD).

Abordarea CLLD trebuie implementată pe întreg teritoriul țării, și aceasta se va realiza în mod complementar pentru zonele urbane prin intermediul PO Regional și PO Capital Uman, iar pentru zonele rurale prin intermediul Programului Național de Dezvoltare Rurală.

Investițiile finanțabile în cadrul acestei axe prioritare vor viza zonele urbane. În cadrul acestei priorități de intervenție se vor dezvolta intervenții ce vizează nu doar un singur tip de proiect, ci un „pachet de proiecte”, variate ca obiective de investiții și ca scop. În acest sens vor fi realizate investițiile în locuințe și infrastructură, inclusiv componente ce vizează locurile de muncă (finanțate din FEDR), educația copiilor și a adulților, servicii de salubritate, cursuri de educație parentală, planificare familială, hrană caldă pentru copii, dezvoltarea abilităților de viață (cel puțin în cazul adolescenților), combaterea discriminării și autonomizarea comunității, dar și orice alte activități sociale, medicale sau culturale necesare persoanelor din comunitate (finanțate din FSE - POCU).

Beneficiarii eligibili sunt grupurile de acțiune locală, constituite din reprezentanți ai autorității publice locale, ai instituțiilor, ai mediului de afaceri local, ai societății civile, ai zonei urbane marginalizate selectate pentru intervenție.

Fără a fi exhaustive, tipurile de acțiuni care vor fi avute în vedere pentru finanțare vizează:

- ✓ investițiile în infrastructura de locuire - construirea/reabilitare/modernizare locuințelor sociale
- ✓ investiții în infrastructura de sănătate, educație și servicii sociale – construirea/reabilitarea/modernizare centrelor integrate de intervenție medico-socială, precum și reabilitare/modernizare de unități de învățământ preuniversitar
- ✓ investiții în amenajări ale spațiului urban degradat al comunității defavorizate
- ✓ stimularea ocupării, prin intermediul activităților de economie socială (construirea de infrastructură de economie socială)

Abordarea integrată a problemelor cu care se confruntă comunitățile defavorizate va contribui la reducerea fenomenului sărăciei și creșterea incluziunii sociale, prin reducerea inegalităților în ceea ce privește accesul la locuire decentă, accesul la servicii medicale și sociale corespunzătoare, accesul la ocupare, nediscriminarea și tratamentul egal.

SECȚIUNEA II – STRATEGIA DE DEZVOLTARE

Axa prioritară 10: Îmbunătățirea infrastructurii educaționale

Prioritate de investiții 10.1	Investițiile în educație, competențe și învățare pe tot parcursul vieții prin dezvoltarea infrastructurilor de educație și formare
<p>Tipuri de investiții:</p> <ul style="list-style-type: none"> ✓ construcția/ reabilitarea/ modernizarea/ extinderea/ echiparea infrastructurii educaționale antepreșcolare (creșe) ✓ construcția/ reabilitarea/ modernizarea/ extinderea/ echiparea infrastructurii educaționale preșcolare (gradinițe) ✓ construcția/ reabilitarea/ modernizarea/ extinderea/ echiparea infrastructurii educaționale pentru învățământul general obligatoriu (școli I - VIII) ✓ reabilitarea/ modernizarea/ extinderea/ echiparea infrastructurii școlilor profesionale și tehnice / liceelor tehnologice ✓ reabilitarea/modernizarea/ extinderea/ echiparea infrastructurii educaționale universitare <p>Tipurile de beneficiari eligibili auți în vedere sunt unități administrativ-teritoriale (autorități ale administrației publice locale), instituții de învățământ superior de stat.</p>	

Axa prioritară 11: Cadastru și înregistrarea proprietăților în zonele rurale din România

Prioritate de investiții 11.1	Îmbunătățirea cadastrală și a înregistrării proprietăților în zonele rurale din România
<p>Această prioritate de investiții va fi implementată prin intermediul unui proiect major ce își propune să contribuie la creșterea economică rurală, să sprijine creșterea economico-socială, să faciliteze dezvoltarea infrastructurii și să promoveze incluziunea printr-o lărgire a acoperirii înregistrărilor privind drepturile imobiliare din zonele rurale ale României.</p> <p>Beneficiarii acestei axe sunt autoritățile publice locale din mediul rural.</p>	

SECȚIUNEA II – STRATEGIA DE DEZVOLTARE

B. PO INFRASTRUCTURĂ MARE 2014-2020

(extras din varianta draft a programului, septembrie 2014)

POIM 2014-2020 cuprinde nouă Axe Prioritare:

TRANSPORT

AP1 - Dezvoltarea rețelei TEN-T pe teritoriul României

Dezvoltarea și modernizarea infrastructurii rutiere (autostrăzi, drumuri naționale, drumuri expres), feroviare și navale pe rețeaua TEN-T

AP2 - Creșterea accesibilității regionale prin conectarea la TEN-T

Stimularea mobilității regionale prin conectarea nodurilor secundare și terțiare la infrastructura TEN-T, inclusiv a nodurilor multimodale (autostrăzi, drumuri expres, drumuri naționale, inclusiv variante de ocolire, infrastructură feroviară prin electrificări și dotare cu material rulant, infrastructură portuară și aeroportuară)

AP3 - Dezvoltarea unui sistem de transport sigur și prietenos cu mediul

Transport intermodal, siguranță rutieră, reducerea impactului asupra mediului, infrastructură modernizată la punctele de frontieră, eficientizarea sistemului de transport

Beneficiari eligibili

Administratorii de infrastructură rutieră, feroviară, navală, portuară, aeroportuară și de metrou, desemnați conform legii

Autorități ale administrației publice centrale cu atribuții în gestionarea birourilor vamale

Instituții responsabile cu reforma structurală în sectorul de transport

Autoritățile publice locale

- Centrele intermodale (validate de MPGT): autorități publice locale, Ministerul Transporturilor, unitățile din coordonarea sau sub autoritatea MT. Operarea infrastructurii intermodale poate fi concesionată mediului privat .
- Siguranța rutieră: Autoritățile publice locale care gestionează infrastructura din interiorul localităților, infrastructură rutieră de tip drum național care face legături interurbane

SECȚIUNEA II – STRATEGIA DE DEZVOLTARE

MEDIU ȘI SCHIMBĂRI CLIMATICE

AP4 - Protecția mediului și promovarea utilizării eficiente a resurselor

- Investiții în sectorul apă și apă uzată pentru a îndeplini cerințele acquis-ului de mediu al UE, prin continuarea dezvoltării proiectelor de integrate de apă și apă uzată
- Investiții în sectorul deșeurilor pentru a îndeplini cerințele acquis-ului de mediu al UE, prin continuarea dezvoltării proiectelor de management integrat al deșeurilor de la nivelul județelor

AP 5 - Protejarea și conservarea biodiversității, decontaminarea siturilor poluate istoric și monitorizarea calității aerului

AP6 - Promovarea adaptării la schimbările climatice, prevenirea și gestionarea riscurilor

- Măsuri non-structurale, orientate spre combaterea riscurilor generate de schimbările climatice (în special inundații și secetă), completate prin proiecte de infrastructură (amenajarea cursurilor râurilor, îndiguiri etc.)
- Investiții pentru reducerea eroziunii costiere pe malul Mării Negre
- Dezvoltarea capacității de răspuns în situații de urgență a serviciilor profesionale și voluntare

Beneficiari eligibili

Autoritățile publice locale

- Dezvoltarea sistemelor de management integrat al deșeurilor - AP 4
- Decontaminarea siturilor poluate istoric, acolo unde poluatorul nu poate fi identificat și unde există un impact negativ asupra sănătății umane - AP 5
- Măsuri de protejare a biodiversității, acolo unde APL-urile sau structuri din subordine au calitatea de custozii sau administratori de arii protejate/situri Natura 2000 -AP 5

Alți beneficiari de la nivel local/ ONG-uri

- Operatorii regionali de apă – AP 4
- Măsuri de protejare a biodiversității, acolo unde ONG-urile au calitatea de custozii sau administratori de arii protejate/situri Natura 2000 - AP 5

SECȚIUNEA II – STRATEGIA DE DEZVOLTARE

Autoritățile publice centrale

- Administrația Națională „Apele române”, autorități responsabile cu monitorizarea și avertizarea situațiilor meteorologice și cu managementul situațiilor de criză

ENERGIE CURATĂ ȘI EFICIENȚĂ ENERGETICĂ

AP7 - Energie sigură și curată pentru o economie cu emisii scăzute de dioxid de carbon

- Realizarea și modernizarea capacităților de producție a energiei electrice și termice în centrale pe biomasă/biogaz (inclusiv proiecte integrate: producție și transport/distribuție) și a energiei termice în centrale geotermale (inclusiv proiecte integrate: producție și transport/distribuție)
- Consolidarea rețelelor de distribuție a energiei electrice, în scopul preluării energiei produse din resurse regenerabile în condiții de siguranță a funcționării SEN
- Realizarea de centrale electrice de cogenerare de înaltă eficiență, pentru consum propriu
- Implementarea distribuției inteligente pentru consumatori rezidențiali de energie electrică (proiecte demonstrative derulate de cei 8 distribuitori regionali de energie electrică)
- Monitorizarea consumului de energie la nivelul unor platforme industriale prin contorizare inteligentă

Beneficiari eligibili

Autoritățile publice locale

- Realizarea și modernizarea capacităților de producție de energie electrică și / sau termică din RES (geotermal, biomasă/biogaz) - AP 7

Mediul privat

- Realizarea și modernizarea capacităților de producție de energie electrică și / sau termică din RES (geotermal, biomasă/biogaz) - AP 7
- Rețele de distribuție pentru energia electrică de tip RES (distribuitorii de energie electrică)– AP 7

SECȚIUNEA II – STRATEGIA DE DEZVOLTARE

- Centrale de cogenerare pentru consum propriu, de către societăți comerciale din sectorul industrial - AP 7

AP 8 – Sisteme inteligente și sustenabile de transport al energiei electrice și gazelor naturale

Infrastructură în regiunea București – Ilfov

AP 9 – Dezvoltarea infrastructurii urbane în București- Ilfov

C. PROGRAMUL OPERAȚIONAL CAPITAL UMAN 2014-2020

(extras din varianta draft a programului, iulie 2014)

PO Capital Uman susține creșterea economică incluzivă, prin investiții în:

- Încurajarea ocupării și a mobilității forței de muncă, în special în rândul tinerilor și a persoanelor situate în afara pieței muncii
- Promovarea incluziunii sociale și combaterea sărăciei
- Susținerea educației, dezvoltarea competențelor și încurajarea învățării pe tot parcursul vieții

Axe prioritare

AP 1: Inițiativa locuri de muncă pentru tineri

AP 2: Îmbunătățirea situației tinerilor din categoria NEETs

Măsurile:

- Servicii personalizate de informare, consiliere și orientare pentru identificarea celor mai bune opțiuni de sprijin – educație, formare, ocupare - sau, acolo unde este posibil sau necesar, o combinație a celor trei opțiuni de sprijin
- Programe de formare profesională
- Evaluare și certificare pentru recunoașterea competențelor dobândite în context informal și non-formal
- Stimulente financiare pentru angajatori, pentru a crea locuri de muncă pentru tinerii NEETs, inclusiv pentru a crea scheme de ucenicie și stagii

SECȚIUNEA II – STRATEGIA DE DEZVOLTARE

- Sprijin financiar pentru înființarea de întreprinderi
- Consiliere și formare în domeniul antreprenoriatului
- Sprijin financiar tinerii care găsesc un loc de muncă într-o altă zonă/regiune prin prime de mobilitate și/sau de instalare

AP 3: Locuri de muncă pentru toți

Măsuri:

- Îmbunătățirea participării pe piața muncii pentru persoanele aflate în căutarea unui loc de muncă și a celor inactive, vizând în special șomerii pe termen lung, lucrătorii în vârstă (55-64 ani), persoanele de etnie romă, persoanele cu dizabilități, persoanele din mediul rural și alte grupuri vulnerabile.
- Creșterea ocupării prin încurajarea antreprenoriatului și a înființării de întreprinderi
- Stimularea participării angajatorilor la formarea profesională a angajaților
- Adaptarea la schimbare a lucrătorilor, întreprinderilor și a antreprenorilor

AP 4 - Incluziunea socială și combaterea sărăciei

Măsuri:

- Măsuri integrate destinate comunităților aflate în risc de sărăcie (domenii vizate: educație, stimulente pentru ucenicie și stagii, sprijin pentru dezvoltarea de întreprinderi sociale de inserție, sprijinirea dezvoltării de servicii sociale, precum și de servicii comunitare integrate medicale și sociale furnizate la nivelul comunității, acțiuni de facilitare și mediere a relațiilor dintre diverșii actori relevanți)
- Creșterea incluziunii sociale a grupurilor vulnerabile
- Dezvoltarea economiei sociale și promovarea antreprenoriatului social
- Îmbunătățirea calității și accesului la servicii sociale și de asistență medicală
- Creșterea calității serviciilor oferite la nivelul comunității (accent pe tranziția de la sistemul instituționalizat către serviciile oferite la nivelul comunității)

SECȚIUNEA II – STRATEGIA DE DEZVOLTARE

AP 5 - Dezvoltare locală plasată sub responsabilitatea comunității

Sprijinul acordat va viza, pe de o parte, elaborarea strategiilor de dezvoltare locală, inclusiv identificarea și dezvoltarea proiectelor relevante pentru soluționarea problemelor comunităților vizate și pe de altă parte, sprijin pentru implementarea efectivă a strategiilor locale.

Intervențiile vor fi aplicate în mod integrat (dezvoltarea infrastructurii susținută de măsuri de creștere a capacității umane prin dezvoltarea de măsuri de tip FSE). Intervențiile susținute în cadrul acestei priorități vor beneficia de sprijin din POCU, POR și PNDR.

AP 6: Educație și competențe

Măsuri:

- Reducerea și prevenirea abandonului școlar timpuriu și promovarea accesului la învățământul preșcolar, primar și secundar de calitate
- Îmbunătățirea calității și a eficienței învățământului terțiar și a accesului la acestea
- Creșterea accesului egal la învățarea pe tot parcursul vieții

D. PO COMPETITIVITATE 2014-2020

(extras din varianta draft a programului, iulie 2014)

PO Competitivitate (finanțat prin FEDR) susține creșterea inteligentă, promovarea economiei bazate pe cunoaștere și inovare, prin investiții în: consolidarea cercetării, dezvoltării tehnologice și inovării, sporirea utilizării, calității și accesului la tehnologiile informației și comunicațiilor.

AXA PRIORITARĂ 1. CERCETARE, DEZVOLTARE TEHNOLOGICĂ ȘI INOVARE (CDI) ÎN SPRIJINUL COMPETITIVITĂȚII ECONOMICE ȘI DEZVOLTĂRII AFACERILOR

1.1 Promovarea investițiilor în C&I, dezvoltarea de legături și sinergii între întreprinderi, centrele de cercetare și dezvoltare și învățământul superior, în special promovarea investițiilor în dezvoltarea de produse și de servicii, transferul de tehnologii, inovarea socială, ecoinovarea și aplicațiile de servicii publice, stimularea cererii, crearea de rețele și de grupuri și inovarea deschisă prin specializarea inteligentă, precum și sprijinirea activităților de cercetare tehnologică și aplicată, liniilor pilot, acțiunilor de validare precoce a produselor, capacităților

SECȚIUNEA II – STRATEGIA DE DEZVOLTARE

de producție avansate și de primă producție, în special în domeniul tehnologiilor generice esențiale și difuzării tehnologiilor de uz general

ACȚIUNI:

1.1.1: Stimularea cererii întreprinderilor pentru inovare prin proiecte de CDI derulate de întreprinderi individual sau în parteneriat cu institutele de CD și universități, în scopul inovării de procese și de produse în sectoarele economice care prezintă potențial de creștere

Beneficiari:

- întreprinderile mari, mijlocii sau mici pentru care activitatea de CD nu constituie obiectul principal de activitate. Activitatea de CD poate să nu existe în obiectul de activitate al întreprinderii.
- parteneriatele formate, la inițiativa sectorului antreprenorial, din întreprinderi și instituții de CD și/sau învățământ superior (e.g. clustere inovative, poli de competitivitate)
- întreprinderi nou-create inovatoare care vor beneficia de facilitățile acordate prin noul Regulament de exceptare în bloc de la notificare (GBER).

1.1.2: Măsuri de capital de risc în favoarea IMM-urilor inovative

Beneficiari: instituțiile care implementează schemele de finanțare, sau fondul de participare (depinde de modul de implementare)

1.1.3: Credite și garanții în favoarea IMM-urilor inovatoare și a organizațiilor de cercetare care răspund cererilor de piață

Beneficiari: instituțiile desemnate să administreze schemele de finanțare.

1.1.4: Sprijinirea spin –off-urilor și start –up-urilor inovatoare

Beneficiari: Spin-off-uri; Start-up-uri

1.1.5: Parteneriate pentru transfer de cunoștințe (Knowledge Transfer Partnerships)

Beneficiari: organizațiile de cercetare (instituții de CD și de învățământ superior), care nu intră sub incidența regulilor de ajutor de stat și care vor fi selectate în RO 32 RO funcție de capacitatea lor științifică și tehnică, precum și de capacitatea de a atrage, răspunde și gestiona un număr suficient de mare de proiecte cu întreprinderile, în acord cu țintele prevăzute. Organizațiile de cercetare au rol de organizații intermediare.

SECȚIUNEA II – STRATEGIA DE DEZVOLTARE

1.2 Îmbunătățirea infrastructurilor de cercetare și inovare (C&I) și a capacităților pentru a dezvolta excelența în materie de C&I și promovarea centrelor de competență, în special a celor de interes european, prin conectarea acestora cu structuri existente sau emergente de clusterizare care urmăresc inovarea și dezvoltarea economică, într-un mod care răspunde nevoilor de dezvoltare în care sunt interesate comunitățile în care acestea se dezvoltă

ACȚIUNI:

1.2.1: Mari infrastructuri de CD

Beneficiari: Solicitanții de drept public sau privat trebuie să fie organizații de cercetare (instituții CD sau de învățământ superior) sau întreprinderi cu activitate CD menționată în statut.

1.2.2: Dezvoltarea unor rețele de centre CD, coordonate la nivel național și racordate la rețele europene și internaționale de profil și asigurarea accesului cercetătorilor la publicații științifice și baze de date europene și internaționale

Beneficiari: În categoria solicitanților eligibili se încadrează organizațiile de cercetare de drept public (instituții CD și de învățământ superior), asociații ale acestora, precum și Oficiul pentru Administrare și Operare al Infrastructurii de Comunicații de Date (RoEduNet).

1.2.3: Crearea de sinergii cu acțiunile de CDI ale programului-cadru ORIZONT 2020 al Uniunii Europene și alte programe CDI internaționale

Beneficiari: Organizații de cercetare de drept public și/sau privat și întreprinderi mari, mijlocii sau mici, care doresc să aplice și/sau au o participare constantă la programele-cadru de cercetare ale UE sau alte programe internaționale de CDI.

1.2.4: Atragerea de personal cu competențe avansate din străinătate pentru consolidarea capacității CD

Beneficiari: Organizații de cercetare de drept public și/sau privat și întreprinderile mari, mijlocii sau mici, cu activitate CD menționată în statut.

SECȚIUNEA II – STRATEGIA DE DEZVOLTARE

**AXA PRIORITARĂ 2 TEHNOLOGIA INFORMAȚIEI ȘI COMUNICAȚIILOR (TIC)
PENTRU O ECONOMIE DIGITALĂ COMPETITIVĂ**

2.1 Consolidarea aplicațiilor TIC pentru guvernare electronică, elearning, incluziune digitală, cultură online și e-sănătate

ACȚIUNI:

2.1.1 Dezvoltarea, consolidarea și asigurarea interoperabilității sistemelor informatice dedicate serviciilor de e-guvernare tip 2.0 centrate pe evenimente din viața cetățenilor și întreprinderilor

Beneficiari: Ministerul pentru Societatea Informațională, toate celelalte ministere de linie/autorități centrale care oferă/coordonează servicii publice ce vizează cele 36 de evenimente de viață predefinite

2.1.2 Asigurarea securității cibernetice a sistemelor TIC și a rețelelor informatice

Beneficiari: Ministerul pentru Societatea Informațională, Ministerul Afacerilor Interne, Centrul Național de Răspuns la Incidente de Securitate Cibernetică - CERT-RO, Ministerul Apărării Naționale, alte structuri ale administrației publice.

2.1.3 Asigurarea utilizării tehnologiilor cloud computing și a tehnologiilor de colaborare media sociale

Beneficiari: Ministerul pentru Societatea Informațională, toate celelalte ministere de linie și agenții/autorități centrale care oferă/coordonează servicii publice

2.1.4 Promovarea conceptelor de date deschise (Open Data) și utilizarea tehnologiilor de tip „Big Data” pentru analiza datelor și raportarea lor la nivel național

Beneficiari: Ministerul pentru Societatea Informațională, toate celelalte ministere de linie care oferă/coordonează servicii publice

2.1.5 Îmbunătățirea competențelor digitale și sporirea conținutului digital și a infrastructurii TIC sistemice în domeniul e-educație, e-incluziune, e-sănătate și e-cultură

Beneficiari: Ministerul pentru Societatea Informațională, Ministerul Educației Cercetării Tineretului și Sportului, Ministerul Sănătății, Ministerul Culturii, comunități locale selectate pentru intervenții integrate

SECȚIUNEA II – STRATEGIA DE DEZVOLTARE

2.2 Dezvoltarea produselor și serviciilor TIC, a comerțului electronic și a cererii de TIC

ACȚIUNI:

2.2.1 Sprijinirea creșterii valorii adăugate generate de sectorul TIC și a inovării în domeniu prin dezvoltarea de clustere/poli de competitivitate

Beneficiari: Clustere sau poli de competitivitate centrați pe domeniul TIC

2.2.2 Sprijinirea utilizării TIC pentru dezvoltarea afacerilor, în special a cadrului de derulare a comerțului electronic

Beneficiari: Ministerul Societății Informaționale

2.3 Extinderea conexiunii în bandă largă și difuzarea rețelelor de mare viteză, precum și sprijinirea adoptării tehnologiilor emergente și a rețelelor pentru economia digitală;

ACȚIUNI:

2.3.1 Îmbunătățirea infrastructurii în bandă largă și a accesului la internet

Beneficiari: Ministerul Societății Informaționale

E. PROGRAMUL NAȚIONAL DE DEZVOLTARE RURALĂ (PNDR) 2014-2020

(extras din document- varianta draft –iulie 2014)

PNDR (finanțat din Fondul European Agricol pentru Dezvoltare Rurală) susține dezvoltarea strategică a spațiului rural prin abordarea strategică a următoarelor obiective:

- OS1 Restructurarea și creșterea viabilității exploatațiilor agricole
- OS2 Gestionarea durabilă a resurselor naturale și combaterea schimbărilor climatice
- OS3 Diversificarea activităților economice, crearea de locuri de muncă, îmbunătățirea infrastructurii și serviciilor pentru îmbunătățirea calității vieții în zonele rurale

SECȚIUNEA II – STRATEGIA DE DEZVOLTARE

Abordează 6 priorități de dezvoltare inteligentă:

Prioritatea 1 - Încurajarea transferului de cunoștințe și a inovării în agricultură, în silvicultură și în zonele rurale

Prioritatea 2 - Creșterea viabilității exploatațiilor și a competitivității tuturor tipurilor de agricultură în toate regiunile și promovarea tehnologiilor agricole inovatoare și a gestionării durabile a pădurilor

Prioritatea 3 - Promovarea organizării lanțului alimentar, inclusiv procesarea și comercializarea produselor agricole, a bunăstării animale și gestionării riscurilor în agricultură

Prioritatea 4 - Refacerea, conservarea și consolidarea ecosistemelor care sunt legate de agricultură și silvicultură

Prioritatea 5 - Promovarea utilizării eficiente a resurselor și sprijinirea tranziției către o economie cu emisii reduse de carbon și rezistență la schimbările climatice în sectoarele agricol, alimentar și silvic

Prioritatea 6 - Promovarea incluziunii sociale, a reducerii sărăciei și a dezvoltării economice în zonele rurale

Pentru realizarea obiectivului strategic 1, prin măsurile PNDR vor fi finanțate următoarele categorii de intervenție:

- Înființarea, extinderea și modernizarea dotărilor la nivel de fermă (clădiri, drumuri de acces, irigații, tehnologii de reducere a poluării și producție de energie din surse regenerabile, facilități de depozitare, comercializare și procesare, inclusiv în contextul lanțurilor scurte, etc.);
- Investiții în procesare și comercializare, inclusiv în eficiență energetică, marketing, depozitare, condiționare, adaptare la standarde, etc;
- Sprijin pentru restructurarea fermelor, în special a celor mici, și întinerirea generațiilor de fermieri;
- Gestionarea riscurilor în sectorul agro-alimentar;
- Activități consiliere și formare, realizate inclusiv prin intermediul grupurilor de producători.

SECȚIUNEA II – STRATEGIA DE DEZVOLTARE

Pentru realizarea obiectivului strategic 2, prin măsurile PNDR vor fi finanțate următoarele categorii de intervenție:

- Acțiuni de împădurire a terenurilor agricole și neagricole, precum și realizarea perdelelor forestiere pe aceste terenuri;
- Plăți compensatorii fermierilor care își asumă în mod voluntar angajamente de agro-mediu;
- Plăți compensatorii fermierilor care se angajează în mod voluntar să adopte sau să mențină practici și metode specifice agriculturii ecologice;
- Plăți compensatorii fermierilor care se angajează în mod voluntar să continue activitatea în zonele desemnate ca zone care se confruntă cu constrângeri naturale sau cu alte constrângeri specifice.

Pentru realizarea obiectivului strategic 3, prin măsurile PNDR vor fi finanțate următoarele categorii de intervenție:

- Sprijin pentru realizarea de investiții pentru microîntreprinderi și întreprinderi mici non-agricole în zonele rurale;
- Îmbunătățirea infrastructurii locale (sisteme de alimentare cu apă, canalizare, drumuri locale), infrastructură educațională, medicală și socială;
- Restaurarea și conservarea moștenirii culturale;
- Sprijin pentru strategii generate la nivel local, care asigură abordări integrate pentru dezvoltarea locală.

CAP. 13 STRATEGIA DE DEZVOLTARE – VIZIUNE ȘI OBIECTIVE

Viziunea dezvoltării reprezintă un concept al identității locale, menit să ofere comunității un sens al dezvoltării pe baza căruia să poată fi formulate obiective strategice de dezvoltare.

Fiecare localitate are o serie de atribute care o definesc și care o diferențiază regional și național de celelalte localități. Principalele atribute ale municipiului Piatra Neamț, sumarizând principale puncte slabe și puncte tari identificate ca urmare a analizei diagnostic, sunt:

Puncte tari:

- Municipiul are o istorie, valori și tradiții locale
- Bogăția și diversitatea elementelor de patrimoniu natural și construit – municipiul Piatra Neamț a fost declarat stațiune turistică de interes național
- Dezvoltare recentă susținută a turismului, manifestată prin creșterea numărului de vizitatori
- Stil de viață atractiv, aproape de natură, într-un mediu urban degajat și liniștit

Puncte slabe:

- Municipiul este relativ izolat deoarece are o poziție periferică față de principalele rețele europene de transport
- Potențial turistic local existent dar insuficient exploatat economic
- Serviciile publice de bază (alimentare cu apă, canalizare, iluminat public, etc.) sunt mai puțin dezvoltate către periferia orașului

Având în vedere faptul că Municipiul Piatra Neamț a dispus de un document strategic de dezvoltare pentru perioada de programare 2008-2014, s-a acordat atenție asigurării continuității procesului de planificare strategică de la nivel local.

În acest sens au fost redefinite grupurile de lucru de la nivel local, în vederea validării noului document strategic, în fiecare etapă majoră a elaborării sale (profilul localității și analiza SWOT, viziune de dezvoltare și strategie, fișe de proiecte). De asemenea, politicile, măsurile, acțiunile și proiectele cuprinse în vechea strategie care nu au fost implementate în perioada de programare 2008-2014, au fost readuse în discuție în cadrul grupurilor de lucru și o parte dintre acestea au fost cuprinse și în noul document strategic.

VIZIUNEA DE DEZVOLTARE

PIATRA NEAMȚ – un oraș al soluțiilor ecologice, având ca principal motor al dezvoltării în această direcție exploatarea potențialului turistic, devenind un oraș în care este plăcut să locuiești, să faci afaceri și turism.

Este extrem de important să se stabilească o viziune de dezvoltare pe termen lung (perioada estimată 2020), care să rămână stabilă și să stea la baza oricărei revizui de PUG sau a diverselor planuri de amenajarea teritoriului, infrastructuri de transport și dezvoltare zonală, județeană și regională. De aceea, în condițiile în care vechea strategie nu a fost implementată integral, noua strategie propune ca punct de plecare viziunea de dezvoltare stabilită pentru perioada 2008-2014 și dezvoltă obiective strategice care sunt operaționalizate prin obiective specifice și acțiuni concrete.

În completare, a fost elaborat un portofoliu cât mai diversificat de proiecte, care să satisfacă nevoile identificate la nivelul principalelor domenii de analiză și care să asigure premisele atragerii unui volum suplimentar de resurse financiare externe (din fondurile Uniunii Europene, de la bugetul de stat, parteneriate public-private, etc.).

Documentul de față abordează un **scenariu al eco-dezvoltării urbane strategice, active**, construit pe dezvoltarea turistică, și se focalizează pe implementarea unor măsuri de dezvoltare care vizează susținerea acestui sector economic și a infrastructurii sale de suport, în deplin acord cu toate celelalte măsuri de dezvoltare urbană durabilă.

Calitatea infrastructurii de bază (alimentare cu apă, canalizare, iluminat public ș.a.), a celei de transport și gradul de acces la aceasta reflectă nivelul de civilizație, deopotrivă cu disponibilitatea de evoluție și creștere economică. Investițiile în infrastructura serviciilor educaționale, de sănătate și sociale sunt în mod egal necesare. Măsurile de îmbunătățire a infrastructurii reprezintă componente care pot contribui la dezvoltarea capitalului uman și la creșterea calității vieții, în realitate acestea fiind interdependente. Mai mult, dezvoltarea la nivel municipal trebuie bazată pe o calitate ridicată a resurselor de apă potabilă, managementul corespunzător al deșeurilor, îmbunătățirea calității aerului atmosferic și pe un management adecvat al hazardelor și riscurilor, cu scopul **asigurării unui mediu de viață curat și sigur**.

SECȚIUNEA II – STRATEGIA DE DEZVOLTARE

OBIECTIVELE STRATEGICE

Încorporând o serie de factori precum aspectele socio-economice, utilități și servicii publice, cultural-istorice, urbane/teritoriale, de mediu și de resurse umane, viziunea trebuie să fie posibil de atins prin obiective.

Viziunea de dezvoltare a Municipiului Piatra Neamț se descompune în patru obiective strategice de dezvoltare, care reprezintă, într-o formulare concisă, direcțiile sectoriale de dezvoltare completând direcțiile stabilite în vechea strategie:

Obiectivul strategic 1. DEZVOLTARE ȘI REGENERARE URBANĂ

Obiectivul strategic 2. NATURA ȘI COMUNITATEA – INTEGRAREA CAPITALULUI NATURAL ȘI UMAN ÎN VEDEREA DEZVOLTĂRII DURABILE ȘI A CREȘTERII CALITĂȚII VIETII GENERAȚIEI PREZENTE ȘI VIITOARE

Obiectivul strategic 3. DEZVOLTAREA TURISMULUI

Obiectivul strategic 4. SPRIJIN PENTRU DEZVOLTARE ECONOMICĂ, ÎN ACORD CU MEDIUL ÎNCONJURĂTOR

Obiectivul strategic 1. DEZVOLTARE ȘI REGENERARE URBANĂ

Context

În ultimii ani, se vorbește din ce în ce mai mult despre necesitatea regenerării orașelor, despre necesitatea îmbunătățirii condițiilor de locuire în cartierele de blocuri, despre reabilitarea patrimoniului reprezentat de zonele istorice ale orașelor, despre reamenajarea și înfrumusețarea spațiului public – piețe, scuaruri, parcuri, despre modernizarea infrastructurii urbane – de la rețele de apă, gaz și electricitate până la drumuri și rețele de transport în comun.

Aceste acțiuni au ajuns să facă parte din prioritățile de dezvoltare ale României, ele fiind asociate obiectivelor formulate generic în politicile publice cu numele de regenerare urbană și dezvoltare urbană durabilă - obiective susținute de către Uniunea Europeană, prin politici și programe specifice.

SECȚIUNEA II – STRATEGIA DE DEZVOLTARE

După anii ‘80, în țările Uniunii Europene, în contextul descentralizării competențelor, în domeniul urbanismului și a modificării de perspectivă asupra dezvoltării urbane, rolul sectorului public s-a schimbat. A devenit limpede faptul că proiectarea urbană este insuficientă în generarea dezvoltării urbane, că aceasta trebuie subordonată unei viziuni de dezvoltare pe termen lung asumată de întreaga comunitate, că trebuie corelată cu resursele de terenuri și cu programele de investiții publice, că sectorul privat trebuie implicat în planificarea dezvoltării urbane atât pentru a-și coordona investițiile cât și pentru capacitatea sa antreprenorială.

Pentru ca municipiul Piatra Neamț să devină un oraș în care oamenii să dorească să locuiască, în care turiștii să-și dorească să revină, este necesară asigurarea de servicii și facilități de bază menite să asigure un grad înalt al calității vieții. Acestea reprezintă pe de-o parte investiții în infrastructura specifică (rețele de alimentare cu apă și canalizare, infrastructură de sănătate, socială și educațională la standarde moderne ș.a.) și pe de altă parte, investiții pentru creșterea eficienței energetice și promovarea energiilor alternative.

În continuare vă prezentăm obiectivele specifice, măsurile și tipurile de proiecte propuse pentru atingerea obiectivului strategic 1 „Dezvoltare și regenerare urbană”:

Obiectiv specific I - Creșterea calității vieții urbane

Obiectiv specific II - Dezvoltarea infrastructurii

Obiectiv specific III. Dezvoltarea sistemului social și de sănătate

Obiectiv specific IV. Sprijin pentru educație și sport

Obiectiv specific V. Revitalizarea culturii

OBIECTIVUL STRATEGIC 1 - DEZVOLTARE ȘI REGENERARE URBANĂ		
OBIECTIV SPECIFIC	MĂSURI	PROIECTE PROPUSE
I. Creșterea calității vieții urbane	I.1. Îmbunătățirea mediului urban	<ul style="list-style-type: none"> - Crearea/reabilitarea/modernizarea spațiilor publice urbane (alei, zone verzi neamenajate, terenuri abandonate, zone pietonale, piețe, bazare, locuri de joacă, parcuri, etc.) - Construcția/ reabilitarea/ modernizarea/ achiziția

SECȚIUNEA II – STRATEGIA DE DEZVOLTARE

OBIECTIVUL STRATEGIC 1 - DEZVOLTARE ȘI REGENERARE URBANĂ

OBIECTIV SPECIFIC	MĂSURI	PROIECTE PROPUSE
		<p>clădirilor pentru a găzdui diferite activități sociale, comunitare, culturale, agrement și sport</p> <ul style="list-style-type: none"> - Construirea de locuințe pentru tineri - Înlocuirea acoperișurilor de azbociment ale locuințelor multifamiliale
	I.2. Creșterea eficienței energetice și promovarea energiei alternative	<ul style="list-style-type: none"> - Reabilitarea termică a clădirilor de locuit și a celor de interes public - Reducerea consumurilor specifice de energie prin utilizarea unor sisteme de iluminat cu consum redus de energie pentru iluminat public, clădiri publice, spitale, unități de învățământ - Valorificarea energiilor regenerabile, prin dotarea clădirilor de interes public aflate în proprietatea municipalității cu instalații de producere a energiei din surse regenerabile (solară, geotermală) - Amenajare „Centru de educație în domeniul energiei durabile”, centru specializat pentru eficiență energetică și surse regenerabile de energie, destinat copiilor și elevilor, precum și publicului larg - Organizarea unor acțiuni de conștientizare privind beneficiile utilizării „energiei verzi”.
II. Dezvoltarea infrastructurii	II.1. Asigurarea unui grad de mobilitate și accesibilitate ridicat	<ul style="list-style-type: none"> - Realizare plan de mobilitate urbană durabilă și studii de trafic - Reabilitarea și modernizarea infrastructurii rutiere (străzi, alei, trotuare) - Modernizarea sistemelor de semnalizare - Realizarea de variante ocolitoare, cu statut de stradă urbană, pentru devierea tranzitului auto și traficului

SECȚIUNEA II – STRATEGIA DE DEZVOLTARE

OBIECTIVUL STRATEGIC 1 - DEZVOLTARE ȘI REGENERARE URBANĂ

OBIECTIV SPECIFIC	MĂSURI	PROIECTE PROPUSE
		<p>greu</p> <ul style="list-style-type: none"> - Realizarea de spații de parcare colective și reabilitarea celor existente - Amenajarea de poduri și podețe, precum și reabilitarea celor existente - Modernizarea transportului public în comun prin dotarea cu mijloace de transport noi - Reabilitarea infrastructurii de transport cablu pentru troleibuze - Amenajare căi de circulație pentru bicicliști dedicate traficului de tranzit local
	II.2. Dezvoltarea infrastructurii și a serviciilor edilitare	<ul style="list-style-type: none"> - Extinderea și modernizarea rețelei de apă și canalizare a Municipiului Piatra Neamț - Creșterea capacității de tratare a apei potabile - Reabilitare/amenajare rețea de colectare ape pluviale - Extinderea și modernizarea rețelei de alimentare cu gaze naturale - Stații de pompare pentru îmbunătățirea presiunii și debitului apei - Modernizare/reabilitare infrastructură rețea de iluminat public - Extinderea rețelei de iluminat public în zonele din oraș unde nu există (ex. parcuri, drumuri recent construite/reabilitate) - Înlocuirea surselor de iluminat actuale cu cele cu tehnologie LED - Introducerea unor corpuri de iluminat alimentate din

SECȚIUNEA II – STRATEGIA DE DEZVOLTARE

OBIECTIVUL STRATEGIC 1 - DEZVOLTARE ȘI REGENERARE URBANĂ

OBIECTIV SPECIFIC	MĂSURI	PROIECTE PROPUSE
		<p>surse alternative în zonele mai izolate</p> <ul style="list-style-type: none"> - Implementare sistem inteligent pentru gestiune iluminat și eficientizarea consumului energetic - Modernizarea punctelor de aprindere a iluminatului public - Programe și dotări pentru creșterea siguranței cetățeanului
III. Dezvoltarea sistemului social și de sănătate	III.1. Îmbunătățirea infrastructurii și a serviciilor sociale	<ul style="list-style-type: none"> - Construirea/reabilitare/modernizare și dotare locuințe sociale - Dezvoltarea unui centru socio – medical pentru victimele violenței domestice - Dezvoltarea unui centru social de noapte pentru persoanele fără adăpost - Dezvoltarea unei unități medicale mobile pentru monitorizarea și rezolvarea cazurilor sociale - Dezvoltarea unui centru social de sprijin pentru 100 persoane vârstnice (găzduire, asistență medicală și îngrijire, asistență paliativă, socializare) - Cantină socială pentru 300 de persoane defavorizate social - Adăpost de noapte pentru 100 persoane fără locuință - Centru de recuperare medicală, psihologică și socială pentru persoane cu dizabilități, copii și adulți - Construirea unui ansamblu format din 5 blocuri de locuințe sociale, o creșă/cămin pentru copii și un cabinet medical cu farmacie, pentru persoane defavorizate social, persoane cu dizabilități și persoane de etnie romă din Piatra Neamț

SECȚIUNEA II – STRATEGIA DE DEZVOLTARE

OBIECTIVUL STRATEGIC 1 - DEZVOLTARE ȘI REGENERARE URBANĂ

OBIECTIV SPECIFIC	MĂSURI	PROIECTE PROPUSE
		<ul style="list-style-type: none"> - Derularea de campanii de informare și conștientizare - Implementarea unui program de monitorizare a educației categoriilor defavorizate, inclusiv a copiilor care au părinți plecați în străinătate, pentru o incluziune armonioasă a acestora în societate și pe piața muncii - Promovarea parteneriatului public-privat în furnizarea serviciilor sociale - Promovarea voluntariatului
	III.2. Îmbunătățirea infrastructurii și a serviciilor de sănătate	<ul style="list-style-type: none"> - Creare/reabilitare/modernizare/dezvoltare și dotare a infrastructurii serviciilor de sănătate - Crearea de unități mobile de furnizare de servicii pentru îngrijirea medicală la domiciliu - Reabilitarea și modernizarea infrastructurii de sănătate aflate în subordinea municipalității - Obținerea avizelor pentru neutralizarea deșeurilor periculoase - Derularea de campanii de informare și conștientizare - Implementarea de proiecte de educare sexuală a tinerilor - Crearea unui mecanism de facilități pentru atragerea specialiștilor în domeniul medical în vederea creșterii calității și gamei serviciilor medicale la nivelul municipiului
IV. Sprijin pentru educație, și sport	IV.1. Îmbunătățirea infrastructurii educaționale	<ul style="list-style-type: none"> - Creare/ reabilitare/ modernizare/ dezvoltare și dotare a infrastructurii educaționale preșcolare (gradinițe), pentru învățământul general obligatoriu, liceu - Dezvoltarea de campusuri școlare - Investiții pentru achiziționarea de echipamente IT și

SECȚIUNEA II – STRATEGIA DE DEZVOLTARE

OBIECTIVUL STRATEGIC 1 - DEZVOLTARE ȘI REGENERARE URBANĂ

OBIECTIV SPECIFIC	MĂSURI	PROIECTE PROPUSE
		<p>materiale didactice, în principal dotarea laboratoarelor și a bibliotecilor, pentru asigurarea condițiilor primare de orientare a actului educativ spre practică și piața reală</p> <ul style="list-style-type: none"> - Înființare de centre after-school, grădinițe cu program prelungit, creșe
	IV.2. Creșterea accesului la servicii educaționale	<ul style="list-style-type: none"> - Campanii de informare, conștientizare - Implementarea de programe educaționale pentru tineri - Implementarea de programe educaționale pentru categoriile defavorizate - Proiecte educaționale pe perioada verii
	IV.3. Creșterea accesului la servicii și infrastructura sportivă	<ul style="list-style-type: none"> - Construirea unei piscine publice acoperite - Organizarea unei „Olimpiade sportive” locale - Programe de pregătire a tinerilor în practicarea sporturilor de iarnă - Dezvoltarea competițiilor sportive școlare la nivel local
V. Revitalizarea culturii	V.1. Conservarea, protecția, promovarea și dezvoltarea patrimoniului natural și cultural	<ul style="list-style-type: none"> - Conservarea și valorificarea durabilă a patrimoniului cultural prin restaurarea, consolidarea, protecția și conservarea monumentelor istorice și a clădirilor de patrimoniu; - Revitalizarea sălilor de cinema - Inventarierea și reanimarea meșteșugurilor specifice zonei
	V.2. Dezvoltarea activităților	<ul style="list-style-type: none"> - Inițierea schimbului cultural cu alte instituții cultural – artistice la nivel național și internațional

SECȚIUNEA II – STRATEGIA DE DEZVOLTARE

OBIECTIVUL STRATEGIC 1 - DEZVOLTARE ȘI REGENERARE URBANĂ

OBIECTIV SPECIFIC	MĂSURI	PROIECTE PROPUSE
	culturale	<ul style="list-style-type: none"> - Sprijinirea dezvoltării profesionale a artiștilor - Amenajarea unor spații cu scop cultural și recreativ (pentru expunere opere de artă ale artiștilor locali și nu numai, care să asigure și o zonă de relaxare acoperită pentru turiști și localnici) - Organizare de tabere de sculptură cu posibilitatea de realizare de muzee în aer liber în zona Bâta Doamnei-Bahrin-Cernegura - Editarea unui calendar de evenimente (anual) al municipiului, în care sunt introduse toate evenimentele de gen cultural, istoric, de artă, folclorice, de muzică, de dans, religioase, etc. cu rol de informare și promovare

Obiectiv specific I - Creșterea calității vieții urbane

Măsurile identificate pentru realizarea obiectivului specific cuprind tipuri de proiecte care au ca scop **îmbunătățirea mediului urban și creșterea eficienței energetice.**

Îmbunătățirea condițiilor de viață ale cetățenilor, creșterea calității mediului și social reprezintă modalități eficiente prin care orașele sau anumite părți ale acestora sunt revitalizate și reintroduse în circuitul urban. Astăzi, în lumea întreagă se practică refuncționalizarea clădirilor industriale, multe dintre ele devenind centre culturale, iar prin înglobarea în circuitul cotidian al orașelor a zonelor industriale părăsite, se obține o integrare armonioasă a acestor clădiri abandonate în țesutul urban. Aceste operațiuni de arhitectură și urbanism pot să fie factori importanți care să contribuie la regenerarea orașului și la îmbogățirea, sau în unele cazuri, la apariția, traseelor culturale.

Măsura de *îmbunătățire a mediului urban* țintește, prin intermediul unei abordări integrate, zone din interiorul orașului Piatra Neamț (zone istorice, cartiere de locuințe, zone industriale, diverse spații publice - piețe, bazare, locuri de joacă, zone verzi, etc.) care, odată

SECȚIUNEA II – STRATEGIA DE DEZVOLTARE

amenajate și/sau reabilite, pot dobândi noi funcționalități, generând indirect o serie de efecte socio-economice pozitive.

Îmbunătățirea eficienței energetice reprezintă un obiectiv major al Strategiei Europa 2020. Programul Național de Reformă subliniază importanța sectorului clădirilor în atingerea țintei României de creștere a eficienței energetice până în anul 2020, respectiv creșterea eficienței energetice cu 19% până în anul 2020 (circa 10 Mtep).

Sectorul clădirilor, inclusiv iluminatul public este un mare consumator de energie și contribuie major la emisiile de gaze cu efect de seră, pe fondul performanței energetice foarte scăzută a clădirilor și sistemelor de iluminat public. Documentele strategice naționale (Strategia energetică a României, Planul Național de Acțiune în Domeniul Eficienței Energetice, Strategia pentru mobilizarea investițiilor în renovarea fondului de clădiri rezidențiale și comerciale, atât publice cât și private, existente la nivel național) recunosc potențialul mare de economisire a energiei în domeniul infrastructurilor publice și clădirilor rezidențiale (potențialul de eficiență energetică la nivelul clădirilor publice (fără a include spitalele), sunt în medie de 38% pentru măsurile de încălzire și 23% pentru energie electrică).

Fără a se limita la acestea, Municipality Piatra Neamț are în vedere realizarea de proiecte care să contribuie la creșterea eficienței energetice:

- reabilitarea termică a clădirilor de locuit și a celor de interes public (îmbunătățirea izolației termice și hidroizolare anvelopei clădirii, măsuri de consolidare, reabilitarea și modernizarea instalației de distribuție a agentului termic, modernizarea sistemului de încălzire, instalarea unor sisteme alternative de producere a energiei din surse regenerabile – panouri solare termice, panouri solare electrice, pompe de căldură și/sau centrale termice pe biomasă, etc.;
- înlocuirea corpurilor de iluminat fluorescent și incandescent din spațiile comune ale clădirilor cu corpuri de iluminat cu eficiență energetică ridicată și durată mare de viață;
- amenajare „Centru de educație în domeniul energiei durabile”, centru specializat pentru eficiență energetică și surse regenerabile de energie, destinat copiilor și elevilor, precum și publicului larg.

Obiectiv specific II - Dezvoltarea infrastructurii

SECȚIUNEA II – STRATEGIA DE DEZVOLTARE

Măsurile identificate pentru realizarea obiectivului specific cuprind tipuri de proiecte care au ca scop asigurarea unui grad de mobilitate și accesibilitate ridicat și dezvoltarea infrastructurii și a serviciilor edilitare.

Proiectele de investiții în infrastructura de transport vor determina creșterea gradului de mobilitate a persoanelor și bunurilor, iar corelarea cu proiectele de îmbunătățire a infrastructurii educaționale, de sănătate și de asistență socială va determina o creștere a adaptabilității populației la nevoile pieței forței de muncă de la nivel regional/local.

Astfel, modernizarea infrastructurii de transport existente în Piatra Neamț va crește capacitatea de transport, stimulând utilizarea unor rute alternative pentru vehiculele grele. Creșterea siguranței rutiere se va realiza prin modernizarea sistemelor de semnalizare, asigurarea unor piste speciale pentru bicicliști și a trotuarelor pentru pietoni.

Dinamica spațială continuă, manifestată în localitățile urbane de cele mai multe ori sub forma expansiunii necontrolate, a accentuat problema traficului și folosirea intensivă a autovehiculelor proprii în lipsa transportului public urban. De aceea, municipalitatea Piatra Neamț susține proiectele de modernizare a transportului public în comun prin dotarea cu mijloace de transport noi și reabilitarea infrastructurii de transport cablu pentru troleibuze

Cu toate că diferite rețele edilitare și infrastructuri urbane din Piatra Neamț (alimentare cu apă, canalizare, iluminat public, alimentare cu gaze) au cunoscut în ultima perioadă o tendință ascendentă de dezvoltare, încă există zone ce necesită investiții, în special zonele periferice și periurbane ale municipiului.

Obiectiv specific III. Dezvoltarea sistemului social și de sănătate

Măsurile identificate pentru realizarea obiectivului specific cuprind tipuri de proiecte care au ca scop **îmbunătățirea infrastructurii și a serviciilor sociale, a infrastructurii și a serviciilor de sănătate.**

Strategia Națională de Sănătate 2014-2020 indică necesitatea accesibilizării serviciilor medicale. Întrucât există categorii de populație (persoane cu dizabilități, persoane aparținând etniei rome etc.) foarte puțin active pe piața muncii, serviciile medicale trebuie completate și de investiții în infrastructura serviciilor sociale, în optimizarea calității serviciilor sociale acordate. Mai mult, strategia Europa 2020 plasează dezvoltarea locală a serviciilor sociale sub responsabilitatea comunității (CLLD). CLLD în zonele urbane are ca obiectiv integrarea socială și dezvoltarea comunităților marginalizate din orașele României, prin stimularea asocierii de tip

SECȚIUNEA II – STRATEGIA DE DEZVOLTARE

bottom - up ale actorilor dintr-un teritoriu care elaborează și aplică strategii integrate și multisectoriale de dezvoltare locală.

Municipalitatea Piatra Neamț vine în întâmpinarea priorităților de dezvoltare stabilite la nivel european, național și regional și propune o abordare integrată privind serviciile sociale, incluzând comunitățile defavorizate, printr-o serie de proiecte, fără a se limita însă la acestea:

- investițiile în infrastructura de locuire - construirea/ reabilitare/ modernizare locuințelor sociale
- investiții în infrastructura de sănătate și servicii sociale:
 - ✓ construirea/ reabilitarea/ modernizare centrelor integrate de intervenție medico-socială (centru social de sprijin pentru 100 persoane vârstnice (găzduire, asistență medicală și îngrijire, asistență paliativă, socializare); centru de recuperare medicală, psihologică și socială pentru persoane cu dizabilități, copii și adulți;
 - ✓ reabilitarea și modernizarea infrastructurii de sănătate aflate în subordinea municipalității;
 - ✓ crearea de unități mobile de furnizare de servicii pentru îngrijirea medicală la domiciliu;
- stimularea ocupării, prin intermediul activităților de economie socială (construirea de infrastructură de economie socială - ansamblu format din 5 blocuri de locuințe sociale, o creșă/cămin pentru copii și un cabinet medical cu farmacie, pentru persoane defavorizate social, persoane cu dizabilități și persoane de etnie romă din Piatra Neamț)

Obiectiv specific IV. Sprijin pentru educație și sport

Măsurile identificate pentru realizarea obiectivului specific cuprind tipuri de proiecte care au ca scop **îmbunătățirea infrastructurii educaționale, creșterea accesului la servicii și infrastructură sportivă.**

Educația joacă un rol important în dezvoltarea economică. Cu toate că literatura economică nu a precizat clar modalitățile în care școala influențează indivizii pentru a deveni mai productivi și nici nu a studiat îndeajuns acele efecte necuantificabile care contribuie indirect la dezvoltarea economică, există încă din anii '70 studii privind modul în care școala

SECȚIUNEA II – STRATEGIA DE DEZVOLTARE

influențează indivizii pentru a deveni mai productivi³. Aceste analize au condus la ideea că educația influențează schimbări în atitudinea membrilor societății, cu efecte directe asupra dezvoltării, determinând în anumită măsură activitatea economică și productivitatea, precum și mobilitatea forței de muncă.

Pe termen lung, educația crează premisele unui nivel mai ridicat de trai și de calitate a vieții. Acest deziderat nu se poate realiza însă fără o infrastructură adecvată/corespunzătoare ciclurilor educaționale. În acest sens, municipalitatea Piatra Neamț și-a propus îmbunătățirea bazei materiale (clădiri reabilite/modernizate, condiții sanitare necesare pentru funcționare, dotarea cu echipamente, material didactic, facilități de cazare, cantină, biblioteci, ateliere speciale, săli de sport, etc.) în vederea desfășurării actului educațional în condiții optime, precum și înființarea de noi centre after-school, grădinițe cu program prelungit, creșe.

Întrucât învățământul universitar este foarte slab reprezentat la nivelul municipiului, autoritățile locale acordă sprijin pentru înființarea unei Universități de stat, care ar contribui atât la creșterea nivelului de educație, cât și la menținerea tinerilor în localitate.

În ceea ce privește activitățile sportive, municipalitatea are în vedere o serie de proiecte care nu se limitează doar la educația fizică din unitățile școlare, ci și la educația fizică extracurriculară.

În Cartea albă privind sportul, (Comisia Europeană, 2007), Comisia a punctat faptul că timpul petrecut pentru practicarea activităților sportive, ca parte a orelor de educație fizică din școală, cât și în cadrul activităților extracurriculare, pot produce efecte benefice substanțiale pentru educație și sănătate.

Ghidurile UE privind „Activitățile fizice menite să îmbunătățească sănătatea” (Grupul de lucru al UE „Sport și sănătate”) au solicitat acordarea unei atenții speciale problemelor de sănătate fizică și mentală cauzate de declinul activității fizice în rândul tinerilor, concomitent cu creșterea unui stil de viață sedentar și a obezității. Ghidurile au estimat că până la 80 % dintre copiii de vârstă școlară sunt angrenați în activități fizice numai la școală și că aceștia ar trebui să aibă zilnic cel puțin o oră de activitate fizică ușoară. Un timp suficient dedicat sportului și activității fizice în școală, atât în cadrul curriculumului formal, cât și prin activități extracurriculare, poate avea o contribuție cheie la un stil de viață mai sănătos.⁴

Astfel, prin proiectele propuse (construirea unei piscine publice acoperite, organizarea unei „Olimpiade sportive” locale, programe de pregătire a tinerilor în practicarea sporturilor de

³ Claudiu Cicea și Cosmin Dobrin, *Management - Contribuția educației la dezvoltarea economică*, Anul VIII, Nr. 1, 2005

⁴ Comisia Europeană/EACEA/Eurydice, 2013. *Educația fizică și sportul în școlile din Europa Raport Eurydice*. Luxemburg: Oficiul pentru publicații al Uniunii Europene

SECȚIUNEA II – STRATEGIA DE DEZVOLTARE

iarnă, etc.) autoritățile locale din Piatra Neamț facilitează accesul tinerilor la serviciile și infrastructura sportivă și valorifică o oportunitate excelentă pentru a învăța și practica abilitățile necesare pentru îmbunătățirea stării fizice și a sănătății, pe tot parcursul vieții.

Obiectiv specific V – Revitalizarea culturii

Cultura este unul dintre acei termeni al cărui înțeles cuprinde un spectru foarte larg de activități. Pe scurt, se poate vorbi de două direcții principale pe care le desemnează cultura. Prima se referă la caracteristicile unei societăți, comunități, fiind legată de anumite activități umane: tradiția, limba, religia etc. Cea de a doua semnificație este mai restrânsă și privește activitățile și producțiile artistice: artele vizuale, arta spectacolului, literatura, patrimoniul construit, activitățile media, cinematograful etc. Cultura, legat de regenerarea urbană, se referă la cel de al doilea palier de semnificații. În acest sens, ea a fost identificată și definită în cadrul Comisiei Europene, drept unul dintre acele domenii care pot genera valoare. Mai mult decât atât creativitatea a fost recunoscută drept o dimensiune capabilă să stimuleze celelalte sectoare ale economiei. Creativitatea ameliorează sensibil calitatea bunurilor și serviciilor, generând competiție în mediul economic.

Cultura este consumată în diferite moduri: în direct sau prin intermediul diferitelor canale media. Cultura trăită în direct - cea tradițională - presupune de pildă, participarea indivizilor la un spectacol, vizitarea unei expoziții de obiecte culturale etc. În cazul arhitecturii, receptarea directă implică descoperirea concretă a orașelor și construcțiilor sale. În același timp, o parte importantă a consumului cultural ține de mijloacele media: presa scrisă, televiziunea, radioul, internet-ul etc.

Orice efort și politică de regenerare trebuie să se inspire din contextul local și din particularitățile culturale respective. Nu este suficientă crearea unui spațiu curat și ordonat pentru a-i asigura frecventarea de către locuitori, riscul fiind acela de a crea un spațiu generic fără suflet și pe care îl poți întâlni oriunde, care nu spune nimic despre identitatea locului, a regiunii, a istoriei și a practicilor sociale.

Prin prisma celor menționate, municipalitatea Piatra Neamț propune proiecte integratoare, care să vizeze acțiuni de tipul (fără a se limita la acestea):

- consolidarea, protecția și conservarea monumentelor istorice și a clădirilor de patrimoniu
- revitalizarea sălilor de cinema

SECȚIUNEA II – STRATEGIA DE DEZVOLTARE

- amenajarea unor spații cu scop cultural și recreativ (pentru expunere opere de artă ale artiștilor locali și nu numai, care să asigure și o zonă de relaxare acoperită pentru turiști și localnici)
- organizare de tabere de sculptură cu posibilitatea de realizare de muzee în aer liber

Obiectivul strategic 2. NATURA ȘI COMUNITATEA – INTEGRAREA CAPITALULUI NATURAL ȘI UMAN ÎN VEDEREA DEZVOLTĂRII DURABILE ȘI A CREȘTERII CALITĂȚII VIEȚII GENERAȚIEI PREZENTE ȘI VIITOARE

Context

Ideea care stă la baza conceptului de „dezvoltare durabilă” este aceea de a asigura o calitate mai bună a vieții pentru toți locuitorii planetei, atât pentru generația prezentă, cât și pentru generațiile viitoare.

Dezvoltarea durabilă aduce în prim plan un nou set de valori care va ghida viitorul model de progres economic și social, valori ce vizează mai ales omul și nevoile sale prezente și viitoare, mediul natural – protejarea și conservarea acestuia, precum și atenuarea deteriorării actuale a ecosistemelor.

Dezvoltarea durabilă este definită de o serie de aspecte⁵:

- Compatibilitatea dintre mediul antropic și mediul natural;
- Egalitatea de șanse între generații care coexistă și se succed în timp și spațiu;
- Situată pe primul plan al securității ecologice în locul maximizării profitului;
- Compatibilitatea strategiilor naționale de dezvoltare cu cerințele extinderii interdependențelor în plan geoeconomic și ecologic;
- Asigurarea bunăstării generale punând accentul pe calitatea creșterii economice durabile;
- Integrarea dintre capitalul natural și cel uman, în cadrul unei categorii globale ce își redefinesc obiectivele economice și sociale și își extinde orizontul de cuprindere în timp și spațiu;

5 Raportul „ Viitorul nostru comun” cunoscut și sub numele de Raport Brundtland, 1987

SECȚIUNEA II – STRATEGIA DE DEZVOLTARE

- Trecerea la o nouă strategie cu față natural-umană, în care obiectivele dezvoltării economice și sociale să fie subordonate deopotrivă dezvoltării omului și însănătoșirii mediului.

Patrimoniul natural și cultural sunt parte a capitalului și a identității teritoriale. Valorile ecologice, calitatea mediului și avantajele culturale sunt cruciale pentru bunăstare și pentru perspectivele economice, oferind oportunități unice de dezvoltare. Exploatarea excesivă a acestor resurse, pentru a satisface cererea în creștere, precum și riscurile industriale pot cauza daune serioase și periclita dezvoltarea teritorială.

La nivelul întregii țări, evoluția domeniului imobiliar (a construcțiilor) și a activităților economice și sociale, a avut un impact negativ asupra numărului și calității zonelor verzi cu consecințe îngrijorătoare la nivelul calității vieții și a stării de sănătate a populației urbane.

Resursa umană este considerată motorul dezvoltării, iar atragerea și menținerea capitalului uman constituie în prezent o provocare importantă pentru toate localitățile din România.

Municipalitatea Piatra Neamț susține participarea activă a tinerilor la viața economică, socială, culturală și politică a țării, asigurând oportunități egale de acces la educație, ocupare și condiții de viață decente, inclusiv pentru grupurile vulnerabile, considerând că politicile de combatere a sărăciei și promovare a incluziunii sociale, cu accent pe tineri și copii din grupurile vulnerabile sunt extrem de importante pentru a reduce deficitele pe toate dimensiunile vieții acumulate în stadiile inițiale ale vieții, deficite care sunt de așteptat să marcheze negativ tot parcursul ulterior al indivizilor și care ar deveni mult mai dificil de recuperat.

În continuare vă prezentăm obiectivele specifice, măsurile și tipurile de proiecte propuse pentru atingerea obiectivului strategic 2 „*Natura și Comunitatea – integrarea capitalului natural și uman în vederea dezvoltării durabile și a creșterii calității vieții generației prezente și viitoare*”:

Obiectiv specific I - Creșterea calității mediului

Obiectiv specific II - Dezvoltarea capacității instituționale la nivel local

Obiectiv specific III - Dezvoltarea capitalului uman

Obiectiv specific IV - Asigurarea siguranței cetățenilor

SECȚIUNEA II – STRATEGIA DE DEZVOLTARE

OBIECTIVUL STRATEGIC 2. NATURA ȘI COMUNITATEA – INTEGRAREA CAPITALULUI NATURAL ȘI UMAN ÎN VEDEREA DEZVOLTĂRII DURABILE ȘI A CREȘTERII CALITĂȚII VIEȚII GENERAȚIEI PREZENTE ȘI VIITOARE

OBIECTIV SPECIFIC	MĂSURI	PROIECTE PROPUSE
I. Creșterea calității mediului	I.1. Reducerea poluării urbane	<ul style="list-style-type: none"> - Elaborarea programului de dezvoltare a spațiilor verzi pentru atingerea țintei de 26 mp/loc stabilită prin reglementările legale, cu respectarea principiilor ecologice - Amenajare/dezvoltare noi parcuri și grădini publice, locuri de joacă - Reabilitare și extindere spații verzi, publice și de agrement și dezvoltarea perdelelor de protecție și a aliniamentelor stradale - Reglementarea speciilor de arbori care urmează a fi plantați astfel încât să satisfacă multiple criterii: rezistență la poluare, conservare și regenerare a biodiversității (specii autohtone, neinvazive, care să deschidă calea spre instalarea unor ecosisteme de tip natural) - Elaborarea unui program de limitare a accesului în zona centrală - Realizarea hărții acustice a municipiului - Introducerea transportului public de călători cu autobuze ecologice (pe bază de biogaz sau alți combustibili ecologici) în municipiu, precum și în zona asociației intercomunitare
	I.2. Protejarea biodiversității	<ul style="list-style-type: none"> - Îmbunătățirea calității cursurilor de apă - Împădurirea terenurilor degradate și neproductive

SECȚIUNEA II – STRATEGIA DE DEZVOLTARE

OBIECTIVUL STRATEGIC 2. NATURA ȘI COMUNITATEA – INTEGRAREA CAPITALULUI NATURAL ȘI UMAN ÎN VEDEREA DEZVOLTĂRII DURABILE ȘI A CREȘTERII CALITĂȚII VIEȚII GENERAȚIEI PREZENTE ȘI VIITOARE

OBIECTIV SPECIFIC	MĂSURI	PROIECTE PROPUSE
		<ul style="list-style-type: none"> - Reabilitarea și modernizarea infrastructurii de protecție împotriva inundațiilor - Campanii de conștientizare și programe de educare pentru protecția biodiversității
	I.3. Gestionarea deșeurilor	<ul style="list-style-type: none"> - Campanii de educare a cetățenilor privind responsabilitatea lor în ceea ce privește gestionarea deșeurilor. Astfel de exemple pot fi: ce înseamnă colectarea selectivă a deșeurilor și care este rolul cetățenilor; editarea de broșuri cu sfaturi pentru evitarea deșeurilor; încurajarea consumatorilor de a folosi produse cu o durată lungă de viață, ușor de reparat și care nu conțin substanțe nocive; reintroducerea în circuitul economic a deșeurilor urbane, prin reciclare; stimularea producătorilor de a fabrica produse ecologice și taxarea activităților generatoare de deșeuri. - Montarea de camere de luat vederi în zonele critice în care în mod regulat se încalcă regulile de colectare selectivă. - Amendarea producătorilor de deșeuri care le aruncă în locuri nepermise (altele decât cele amenajate în acest scop). - Sancționarea cu prestare de muncă (igienizare / colectare deșeuri) a celor care nu respectă regulile privind gestionarea deșeurilor - Stimularea cu bani, corespunzător unor tarife pre-stabilite, a celor care predau echipamente electrice și electronice, hârtie sortată, materiale plastice, sticlă, prin colectori mobili - Organizarea de concursuri între asociațiile de proprietari (cu acordarea unor premii) pe tema colectării selective/ menținerea curățeniei la locurile în care se află depozitate

SECȚIUNEA II – STRATEGIA DE DEZVOLTARE

OBIECTIVUL STRATEGIC 2. NATURA ȘI COMUNITATEA – INTEGRAREA CAPITALULUI NATURAL ȘI UMAN ÎN VEDEREA DEZVOLTĂRII DURABILE ȘI A CREȘTERII CALITĂȚII VIEȚII GENERAȚIEI PREZENTE ȘI VIITOARE

OBIECTIV SPECIFIC	MĂSURI	PROIECTE PROPUSE
		<p>containerele</p> <ul style="list-style-type: none"> - Extinderea sistemului de colectare selectivă a deșeurilor la nivelul municipiului, cu investiții în platformele de colectare, transportul deșeurilor și în sortarea și valorificarea lor - Implementarea sistemului de colectare selectivă a deșeurilor la nivelul comunelor partenere în cadrul asociației intercomunitare, cu investiții în platformele de colectare și transportul deșeurilor - Construirea unui sistem de management al deșeurilor solide periculoase și înființarea unui punct de colectare a deșeurilor de echipamente electrice și electronice (DEE)
II. Dezvoltarea capacității instituționale la nivel local	II. 1. Îmbunătățirea infrastructurii tehnice și edilitare a autorităților locale	<ul style="list-style-type: none"> - Implementarea sistemelor informatice integrate și de e-guvernare la nivelul compartimentelor Primăriei - Înființarea unui serviciu de dezvoltare turistică și culturală în cadrul Primăriei Piatra Neamț - Facilitarea realizării/finalizării cadastrului digital în vederea îmbunătățirii datelor disponibile și serviciilor aferente pentru cetățeni, societăți comerciale, organizații non-guvernamentale și alte instituții publice
	II. 2. Formarea personalului instituțiilor publice	<ul style="list-style-type: none"> - Programe de formare a resurselor umane din administrația publică locală pentru a asigura colaborarea eficientă cu mediul de afaceri - Formare și calificare pentru personalul care va fi angajat în serviciul de dezvoltare turistică și culturală în vederea colaborării cu instituțiile publice și agenții economici de profil

SECȚIUNEA II – STRATEGIA DE DEZVOLTARE

OBIECTIVUL STRATEGIC 2. NATURA ȘI COMUNITATEA – INTEGRAREA CAPITALULUI NATURAL ȘI UMAN ÎN VEDEREA DEZVOLTĂRII DURABILE ȘI A CREȘTERII CALITĂȚII VIEȚII GENERAȚIEI PREZENTE ȘI VIITOARE

OBIECTIV SPECIFIC	MĂSURI	PROIECTE PROPUSE
		<ul style="list-style-type: none"> - Formare și calificare pentru direcția de asistență socială în vederea îmbunătățirii metodelor de abordare a serviciilor oferite populației vulnerabile - Acțiuni de încurajare a schimbului de experiență și a networking-ului
	II.3. Îmbunătățirea funcției de dezvoltare strategică	<ul style="list-style-type: none"> - Elaborarea/revizuirea de strategii de dezvoltare - Elaborare/revizuire planuri urbanistice și de amenajare a teritoriului - Elaborare de studii de (pre) fezabilitate / studii de oportunitate / documentații tehnice - Sprijin pentru dezvoltarea și funcționarea Asociației de Dezvoltare Intercomunitară „ZONA METROPOLITANĂ PIATRA NEAMȚ” - Sprijin pentru dezvoltarea și funcționarea Grupurilor de Acțiune Locală
III. Dezvoltarea capitalului uman	III. 1. Creșterea accesului la servicii de educație și instruire	<ul style="list-style-type: none"> - Stimularea introducerii în licee a modulelor de educare antreprenorială - Derularea de campanii de promovare (creare de imagine) pentru școlile profesionale și de meserii, dar și orientarea acestora spre meserii cerute de piața muncii - Sprijin pentru implementarea de sisteme educaționale pe perioada verii, pentru crearea unui oraș dinamic și atrăgător pe întregul parcurs al anului - Implementarea de programe educaționale pentru tineri (comportament civic, acces la informații sectoriale, abilități antreprenoriale, etc.), atât prin programe impuse, dar și prin promovarea unei educații non-formale prin implicarea

SECȚIUNEA II – STRATEGIA DE DEZVOLTARE

OBIECTIVUL STRATEGIC 2. NATURA ȘI COMUNITATEA – INTEGRAREA CAPITALULUI NATURAL ȘI UMAN ÎN VEDEREA DEZVOLTĂRII DURABILE ȘI A CREȘTERII CALITĂȚII VIEȚII GENERAȚIEI PREZENTE ȘI VIITOARE

OBIECTIV SPECIFIC	MĂSURI	PROIECTE PROPUSE
		directă a tinerilor în organizații de tip ONG
	III.2. Creșterea ocupării în rândul tinerilor și a grupurilor defavorizate	<ul style="list-style-type: none"> - Înființarea de centre de formare profesională continuă - Crearea, în parteneriat cu AJOFM NEAMȚ a unui Centru regional de formare profesională a adulților și a unui Centru de evaluare și certificare a competențelor profesionale dobândite pe alte căi decât cele formale, a persoanelor aflate în căutarea unui loc de muncă cât și pentru personalul necalificat angajat - Sprijinirea participării tinerilor la programe de formare profesională, inclusiv cele care vizează dobândirea competențelor antreprenoriale - Sprijin pentru participarea grupurilor defavorizate la programe de formare personalizate, care vizează dobândirea competențelor pentru ocupații cerute de către piața muncii - Derularea de campanii de conștientizare a dreptului la muncă pentru persoanele cu dizabilități
IV. Asigurarea siguranței cetățenilor	IV.1. Dezvoltarea serviciilor publice de asigurare a siguranței cetățeanului	<ul style="list-style-type: none"> - Derularea continuă de campanii de promovare pentru combaterea infracționalității și dezvoltarea comportamentului civic în parteneriat cu poliția - Crearea unei echipe din cadrul poliției comunitare formată din rândurile populației romă pentru gestionarea problemelor de infracționalitate generate de această minoritate - Investiții pentru introducerea unui sistem de supraveghere video în zonele cu risc de infracționalitate, intersecții principale, școli, etc. - Dotarea cu echipamente a serviciilor pentru situații de

SECȚIUNEA II – STRATEGIA DE DEZVOLTARE

OBIECTIVUL STRATEGIC 2. NATURA ȘI COMUNITATEA – INTEGRAREA CAPITALULUI NATURAL ȘI UMAN ÎN VEDEREA DEZVOLTĂRII DURABILE ȘI A CREȘTERII CALITĂȚII VIEȚII GENERAȚIEI PREZENTE ȘI VIITOARE

OBIECTIV SPECIFIC	MĂSURI	PROIECTE PROPUSE
		urgență

Obiectiv specific I - Creșterea calității mediului

Măsurile identificate pentru realizarea obiectivului specific cuprind tipuri de proiecte care au ca scop **reducerea poluării urbane, protejarea biodiversității și gestionarea deșeurilor.**

Vegetația are un rol vital și în moderarea climatului urban. În orașe, construcțiile și suprafețele pavate sau betonate creează un climat urban specific, cu temperaturi mai ridicate și o restricție a circulației aerului, ceea ce conduce la producerea așa-numitului efect de „însulă de căldură”⁶. În contrast cu acesta, vegetația, prin efectul de umbră și de creștere a umidității aerului contribuie la crearea unui mediu mai confortabil.

Un alt beneficiu adus de vegetație îl constituie atenuarea poluării fonice. Spațiile verzi, în special cele compacte, constituie adevărate bariere pentru zgomote, contribuind semnificativ la reducerea nivelului acestora, în perioada de vegetație. Unele cercetări arată că zgomotele, care în mediul urban ating intensități cuprinse între 40 și 80 decibeli, pot fi reduse la jumătate în cazul existenței unor perdele arborescente cu o lățime de 200–250 m.

Spațiile verzi bine întreținute joacă un rol semnificativ în promovarea sănătății populației urbane. Acestea oferă oportunități de recreere și petrecere a timpului liber, prin care se încurajează un stil de viață mai activ, prin plimbări, alergare, exerciții fizice, joacă, ciclism etc.

De aceea, cu scopul de a crește calitatea vieții cetățenilor, municipalitatea Piatra Neamț propune o serie de proiecte, fără a se limita la acestea:

⁶ Revista calitatea vieții – art. Spațiile verzi - o problemă a urbanizării actuale

SECȚIUNEA II – STRATEGIA DE DEZVOLTARE

- Elaborarea programului de dezvoltare a spațiilor verzi pentru atingerea țintei de 26 mp/loc stabilită prin reglementările legale, cu respectarea principiilor ecologice
- Amenajare/dezvoltare noi spații verzi (parcuri și grădini publice, locuri de joacă)
- Reabilitare și extindere spații verzi, publice și de agrement și dezvoltarea perdelelor de protecție și a aliniamentelor stradale
- Introducerea transportului public de călători cu autobuze ecologice (pe bază de biogaz sau alți combustibili ecologici) în municipiu, precum și în zona asociației intercomunitare
- Campanii de conștientizare și programe de educare pentru protecția biodiversității, gestionarea deșeurilor
- Extinderea sistemului de colectare selectivă a deșeurilor la nivelul municipiului, cu investiții în platformele de colectare, transportul deșeurilor și în sortarea și valorificarea lor
- Înființarea unui punct de colectare a deșeurilor de echipamente electrice și electronice (DEE)

Protejarea biodiversității este o altă măsură de dezvoltare durabilă, proiectele propuse de autoritățile din Piatra Neamț pentru îmbunătățirea calității cursurilor de apă, împădurirea terenurilor degradate și neproductive, reabilitarea și modernizarea infrastructurii de protecție împotriva inundațiilor, etc. contribuind la creșterea calității mediului.

Obiectiv specific II - Dezvoltarea capacității instituționale la nivel local

Măsurile identificate pentru realizarea obiectivului specific cuprind tipuri de proiecte care au ca scop **îmbunătățirea infrastructurii tehnice și edilitare a autorităților locale, formarea personalului instituțiilor publice**, precum și **îmbunătățirea funcției de dezvoltare strategică**.

Dezvoltarea capacității administrative se referă la un set de schimbări structurale și de proces care permit guvernelor să îmbunătățească formularea și implementarea programelor în vederea obținerii de rezultate sporite.

Administrația publică, chiar dacă nu este un domeniu direct legat de țintele Strategiei Europa 2020, joacă un rol cheie în coordonarea, reglementarea, promovarea și implementarea politicilor și acțiunilor care creează cadrul pentru atingerea acestora.

În acest context, este necesar să existe o administrație publică eficientă, coerentă, stabilă și predictibilă, în măsură să asigure luarea deciziilor (politici publice și reglementări) în mod

SECȚIUNEA II – STRATEGIA DE DEZVOLTARE

fundamentat, realist și coordonat (cu accent pe planificarea strategică riguroasă, integrată și coerentă, inclusiv corelarea cu resursele financiare), implementarea măsurilor adoptate, sistemul de monitorizare și evaluare.

Strategia actualizată a Guvernului României privind accelerarea reformei în administrația publică 2004 – 2006, urmărește implementarea unor reforme în domenii cheie, respectiv: politicile publice, descentralizarea și funcția publică. Astfel, pentru dezvoltarea unei administrații publice moderne, eficiente, transparentă și deschisă în relația cu cetățenii și mediul de afaceri, tehnologia informației și comunicațiilor are un rol foarte important, acela de a fundamenta soluția tehnică aferentă preluării, procesării și stocării, după caz, a datelor relevante pentru problemele ridicate de cetățeni/mediu de afaceri. În ceea ce privește promovarea bunelor practici și încurajarea schimbului de experiență și networking-ului între instituțiile și autoritățile publice, pe plan intern și extern, Strategia propune o abordare bazată pe patru direcții de acțiune care vor viza: introducerea de mecanisme moderne de comparare a performanței în administrație și de acordare de sprijin reciproc pentru învățarea din bune practici, colaborarea cu mediul academic și de cercetare pentru identificarea de concepte și metode inovative aplicabile administrației publice, organizarea de acțiuni de promovare a bunelor practici, a inovării și networking-ului în administrația publică, precum și elaborarea de materiale suport pentru promovarea bunelor practici și a inovării în administrația publică. De asemenea, se are în vedere crearea unui sistem de formare profesională pentru resursele umane din administrație, care să se bazeze pe cele 3 componente urmărite în procesul de evaluare (competență, randament și conduită).

În vederea dezvoltării capacității instituționale la nivel local, Municipality Piatra Neamț și-a propus implementarea mai multor proiecte, fără a se limita la acestea:

- implementarea sistemelor informatice integrate și de e-guvernare la nivelul compartimentelor Primăriei
- înființarea unui serviciu de dezvoltare turistică și culturală în cadrul Primăriei Piatra Neamț
- programe de formare a resurselor umane din administrația publică locală
- elaborare/revizuire planuri urbanistice și de amenajare a teritoriului
- elaborare de studii de (pre) fezabilitate/studii de oportunitate/documentații tehnice
- sprijin pentru dezvoltarea și funcționarea Asociației de Dezvoltare Intercomunitară „ZONA METROPOLITANĂ PIATRA NEAMȚ”

Obiectiv specific III -Dezvoltarea capitalului uman

Măsurile identificate pentru realizarea obiectivului specific cuprind tipuri de proiecte care au ca scop **creșterea accesului la servicii de educație și instruire și creșterea ocupării în rândul tinerilor și a grupurilor defavorizate.**

Obiectivul politicii educaționale din România este de a asigura oportunități egale și accesul egal la educație de calitate pentru toți, dezvoltarea de abilități și aptitudini constituind un element cheie pentru creșterea competitivității.

Conform raportului Barometrul de opinie publică Tineret 2012 (BOT2012)⁷, participarea la educație se află încă în România, considerabil sub standardele europene, chiar dacă se află în progres. Pentru tinerii care din diferite motive legate în special de sărăcie, ar dori să ocupe un loc de muncă la împlinirea vârstei de 16 ani, lipsesc oportunitățile de formare profesională. Legat de aceasta, dar și de starea actuală a economiei, procentul tinerilor care nu se află cuprinși nici în educație sau formare, nici în ocupare era cu o cincime mai mare decât cel înregistrat la nivel European⁸.

În aceste condiții, educația non-formală ar putea completa educația formală oferind tinerilor o perspectivă mai „prietenoasă” asupra învățării și asupra propriei lor dezvoltări, iar autoritățile din Piatra Neamț sprijină această măsură prin proiectele propuse: campanii de promovare (creare de imagine) pentru școlile profesionale și de meserii, dar și orientarea acestora spre meserii cerute de piața muncii, implementarea de programe educaționale pentru tineri (comportament civic, acces la informații sectoriale, abilități antreprenoriale, etc.), atât prin programe impuse, dar și prin promovarea unei educații non-formale prin implicarea directă a tinerilor în organizații de tip ONG, etc.

În ceea ce privește grupurile defavorizate, acestea sunt definite ca grupuri lipsite de suport, care se află adesea în stare cronică de sărăcie, fiind în incapacitate de a profita de oportunități sau de a se apăra în fața problemelor care pot apărea. Sărăcia, la nivelul României, este un fenomen care se înregistrează, în proporții diferite, în aproape toate regiunile țării, iar Recomandările Specifice de Țară poziționează reducerea fenomenului sărăciei, mai ales pentru categorii extrem de defavorizate, precum românii și copiii, printre obiectivele de maximă urgență pe care România le are de atins.

⁷ Sectorul Educație, disponibil la http://www.fonduri-ue.ro/res/filepicker_users/cd25a597fd-62/2012-

⁸ Strategia Națională în domeniul tineretului 2014-2020

SECȚIUNEA II – STRATEGIA DE DEZVOLTARE

Municipalitatea Piatra Neamț propune spre implementare o serie de proiecte care să crească gradul de ocupare în rândul tinerilor și a grupurilor defavorizate, precum: înființarea de centre de formare profesională continuă, sprijin pentru participarea tinerilor și a grupurilor defavorizate la programe de formare personalizate, care vizează dobândirea competențelor pentru ocupații cerute de către piața muncii, etc.

Obiectiv specific IV - Asigurarea siguranței cetățenilor

Măsurile identificate pentru realizarea obiectivului specific cuprind tipuri de proiecte care au ca scop **dezvoltarea serviciilor publice de asigurare a siguranței cetățenilor din Piatra Neamț.**

Atunci când vorbim de siguranța cetățeanului la nivelul municipalității, trebuie să avem în vedere o serie de elemente care însumate asigură acest deziderat și anume: siguranța în școli, siguranța publică și siguranța alimentară.

Asigurarea climatului de normalitate civică, de ordine și siguranță publică a reprezentat permanent o prioritate pentru societate, iar municipalitatea Piatra Neamț promovează implementarea de proiecte în acest domeniu, precum: campanii pentru combaterea infracționalității și dezvoltarea comportamentului civic în parteneriat cu poliția, introducerea unui sistem de supraveghere video în zonele cu risc de infracționalitate, intersecții principale, școli, etc.

Obiectivul strategic 3: DEZVOLTAREA TURISMULUI

Context

Strategia Europa 2020, precum și documente elaborate anterior la nivelul Comisiei Europene⁹, poziționează creșterea competitivității turismului la nivel european ca fiind una dintre acțiunile prioritare, care să contribuie la crearea unui cadru propice pentru o politică

⁹ Comunicarea Comisiei privind *O nouă politică de turism a Uniunii Europene: consolidarea parteneriatului pentru turism în Europa (2006)*, Comunicarea Comisiei privind *Agenda pentru un turism european durabil și competitiv (2007)*, Comunicarea Comisiei privind *Europa, destinația turistică favorită la nivel mondial – un nou cadru politic pentru turismul European (2010)*, *Declarația de la Madrid (2010)*.

SECȚIUNEA II – STRATEGIA DE DEZVOLTARE

industrială modernă, de susținere a antreprenoriatului, care să sprijine economia și să promoveze competitivitatea acesteia și a serviciilor conexe, prin valorificarea oportunităților oferite de procesul de globalizare.

Turismul își pune amprenta în mod hotărâtor asupra economiei mondiale, datorită potențialului său economic și de ocupare a forței de muncă, precum și implicațiilor sale sociale și de mediu. Conform estimărilor Direcția Generală Întreprinderi și Industrie a Comisiei Europene, turismul reprezintă peste 5 % din produsul intern brut (PIB) al UE-28.

Sectorul turismului reprezintă pentru România sectorul economic care dispune de un valoros potențial de dezvoltare, neexploatat încă suficient și care poate deveni o sursă de atracție atât a investitorilor, cât și a turiștilor străini.

Municipiul Piatra Neamț și arealele din împrejurimi sunt înzestrate cu o diversitate de elemente naturale și de patrimoniu cultural-istoric. Atractivitatea în creștere pentru turiști este reflectată în tendința pozitivă în ceea ce privește traficul turistic. Însă, industria turismului presupune, mai mult decât orice alt domeniu, un efort colaborativ, implicând atât autoritățile locale și locuitorii municipiului, cât și agenți economici cu activități turistice și conexe sau organizații non-guvernamentale.

Dezvoltarea turismului reprezintă, prin urmare, o provocare în ceea ce privește colaborarea și facilitarea de parteneriate inter-instituționale, în vederea unei dezvoltări economice durabile. Diversificarea serviciilor turistice, asigurarea de spații de cazare și pentru organizarea diverselor evenimente (târguri, expoziții, festivaluri, etc.), oferirea unor activități și pachete turistice, sunt esențiale pentru a asigura un flux turistic, pentru a crește durata de ședere precum și, implicit, veniturile reținute în comunitate.

Pentru realizarea **obiectivului specific** „Dezvoltarea ofertei turistice a municipiului Piatra Neamț, în acord cu mediul înconjurător” au fost identificate **măsuri** de dezvoltare a infrastructurii turistice și a ofertei de agrement, precum și de dezvoltare a componentei de promovare și marketing turistic a municipiului Piatra Neamț.

Proiectele propuse contribuie la crearea unor noi și diverse facilități și tipuri de infrastructură turistică (drumuri de acces către obiectivele și arealele turistice din localitate, modernizare platou turistic Cozla, amenajare parc acvatic, infrastructură turistică pentru practicarea turismului medical și balnear, etc.) care de asemenea contribuie la îmbunătățirea serviciilor de comerț cu amănuntul, a infrastructurii de alimentație publică, infrastructurii de agrement turistic, a serviciilor de transport, etc. Aceste aspecte contribuie la creșterea calității vieții pentru comunitatea locală din Piatra Neamț.

SECȚIUNEA II – STRATEGIA DE DEZVOLTARE

O destinație turistică reprezintă un ansamblu de elemente, practic întreg ansamblul natural, construit și uman al ei. Promovarea stațiunii turistice Piatra Neamț ca destinație turistică presupune ca Piatra Neamț să-și găsească o identitate (brand turistic) și presupune implementarea unor proiecte de dezvoltare a componentei de promovare și marketing turistic (amenajarea unui Centru de Informare Turistică, conceperea unor pachete turistice integrate, organizarea unor manifestări de profil – festivaluri, evenimente sportive, etc.) precum și a ofertei de agrement (noi produse turistice - sporturi alternative: echitație, parapantă, deltaplan, mountainbike, snowboard, paint ball, ATV; amenajarea de trasee turistice tematice).

OBIECTIVUL STRATEGIC 3. DEZVOLTAREA TURISMULUI		
OBIECTIV SPECIFIC	MĂSURI	PROIECTE PROPUSE
I. Dezvoltarea ofertei turistice a municipiului Piatra Neamț, în acord cu mediul înconjurător	I. 1. Dezvoltarea infrastructurii turistice	<ul style="list-style-type: none"> - Întocmire studii tehnice pentru managementul apelor din zona munte Cozla și din zona munte Pietricica - Modernizare/ reabilitare/ consolidare drumuri de acces către obiectivele și arealele turistice din localitate (ex. către masivul Cozla) - Modernizarea zonei turistice de pe muntele Cozla - Amenajarea de parcuri pentru autocare în zonele turistice - Consolidare și reabilitare cinematograf Cozla - Crearea unui drum de acces la baza pârtiei dinspre zona Obor pentru cazurile de urgență - Creare infrastructură turistică pentru practicarea turismului medical și balnear - Crearea unui parc acvatic

SECȚIUNEA II – STRATEGIA DE DEZVOLTARE

OBIECTIVUL STRATEGIC 3. DEZVOLTAREA TURISMULUI

OBIECTIV SPECIFIC	MĂSURI	PROIECTE PROPUSE
	I.2. Dezvoltarea ofertei de agrement	<ul style="list-style-type: none"> - Dezvoltarea turismului hipic, prin modernizarea bazei hipice și amenajarea unui centru de echitație agrement și terapie - Amenajarea de trasee turistice tematice - Crearea de noi produse turistice (sporturi alternative: parapantă, deltaplan, mountainbike, snowboard, paint ball, ATV) - Amenajarea cimitirului evreiesc de la poalele muntelui Pietricica pentru atracția turistică
	I. 3. Dezvoltarea componentei de promovare și marketing turistic a municipiului	<ul style="list-style-type: none"> - Elaborarea unui brand turistic pentru Piatra Neamț și promovare la nivel local, regional, național - Amenajarea unui Centru de Informare Turistică Piatra Neamț - Conceperea unor pachete turistice integrate care să includă cazare + masă + agrement - Organizarea unor manifestări de profil precum: festivaluri, expoziții de prezentare și demonstrații, evenimente, etc. - Proiecte de combinare a turismului cu evenimente sportive relevante (ex. Hard enduro Piatra Neamț) - Formare ghizi turistici locali - Crearea unui sistem de rezervare online și includerea lui în programul de activitate al Centrului de Informare Turistică; - Reeditarea hărții municipiului Piatra Neamț cu obiectivele turistice, de agrement și toate unitățile de cazare - Conceperea unui ghid de informații turistice al

SECȚIUNEA II – STRATEGIA DE DEZVOLTARE

OBIECTIVUL STRATEGIC 3. DEZVOLTAREA TURISMULUI		
OBIECTIV SPECIFIC	MĂSURI	PROIECTE PROPUSE
		Municipiului Piatra Neamț - Campanii de conștientizare cu scopul colaborării actorilor locali în vederea dezvoltării de pachete turistice și a turismului per total (autorități locale, Camera de Comerț, muzee, ONG-uri, etc)

Obiectivul strategic 4. SPRIJIN PENTRU DEZVOLTARE ECONOMICĂ, ÎN ACORD CU MEDIUL ÎNCONJURĂTOR

Context

Strategia Europa 2020 identifică îmbunătățirea competitivității IMM-urilor ca factor pentru îndeplinirea obiectivului de creștere sustenabilă.

Programul Național de Reformă 2014 vizează promovarea inovării și îmbunătățirea mediului de afaceri, prin dezvoltarea antreprenoriatului și a serviciilor suport pentru firme (incubatoare de afaceri și acceleratoare) pentru a contribui la supraviețuirea firmelor pe piață. Toate Programele de Dezvoltare Regionale propun priorități sau măsuri dedicate sprijinirii IMM-urilor precum: promovarea inovării și îmbunătățirea mediului de afaceri, sprijinirea creării și extinderea capacităților avansate de producție și dezvoltarea serviciilor, consolidarea cercetării, dezvoltării tehnologice și a inovării.

În condițiile actuale, intensitatea și complexitatea procedeele economice nu mai pot fi abordate fără a se ține cont și de aspectele ecologice. Mediul înconjurător și dezvoltarea economică sunt legate, primul reprezentând locul în care trăim, iar cea de-a doua reprezintă ceea ce facem pentru îmbunătățirea condițiilor în care trăim.

SECȚIUNEA II – STRATEGIA DE DEZVOLTARE

O creștere economică puternică antrenează o presiune crescută asupra mediului, având efecte negative prin deșeuri, emisii poluante, transformarea spațiului public. Pe de altă parte, creșterea economică are efecte pozitive chiar și asupra mediului, permițând alocarea de mijloace financiare pentru implementarea politicilor de mediu, accelerarea progresului tehnic, favorizarea nivelului de trai, a confortului și a educației.

Economia Municipiului Piatra Neamț a cunoscut în ultimii ani transformări structurale importante. De la o economie bazată în cea mai mare parte pe industrie și câțiva agenți economici, baza economică locală s-a diversificat, în prezent rolul IMM-urilor fiind unul preponderent. Consolidarea și diversificarea bazei economice locale reprezintă o provocare pentru Piatra Neamț, iar educația antreprenorială devine la fel de importantă ca și cea orientată spre competențe tehnice. Însă, dezvoltarea economică trebuie să se realizeze prin implementarea politicilor de mediu și favorizarea nivelului de trai.

În continuare sunt prezentate obiectivele specifice, măsurile și tipurile de proiecte propuse pentru atingerea obiectivului strategic 4 „*Sprijin pentru dezvoltare economică, în acord cu mediul înconjurător*”:

Obiectiv specific I - Dezvoltarea economiei locale

Obiectiv specific II - Sprijin pentru cercetare, dezvoltare, inovare și transfer tehnologic

OBIECTIVUL STRATEGIC 4. SPRIJIN PENTRU DEZVOLTARE ECONOMICĂ, ÎN ACORD CU MEDIUL ÎNCONJURĂTOR		
OBIECTIV SPECIFIC	MĂSURI	PROIECTE PROPUSE
I. Dezvoltarea economiei locale	I.1. Sprijinirea mediului de afaceri	<ul style="list-style-type: none"> - Atragerea de investitori și de capital în vederea dezvoltării mediului de afaceri prin elaborarea unui pachet de facilități, inventar terenuri și proprietăți ce pot constitui locații/spații de birouri sau producție, promovare către potențiali investitori - Dezvoltarea unui centru de sprijin pentru noi întreprinderi (servicii de asistență pentru antreprenori)

SECȚIUNEA II – STRATEGIA DE DEZVOLTARE

OBIECTIVUL STRATEGIC 4. SPRIJIN PENTRU DEZVOLTARE ECONOMICĂ, ÎN ACORD CU MEDIUL ÎNCONJURĂTOR

OBIECTIV SPECIFIC	MĂSURI	PROIECTE PROPUSE
		<p>precum: consultanță în accesarea de finanțări nerambursabile, promovare și informare privind oportunitățile de afaceri)</p> <ul style="list-style-type: none"> - Promovarea și implementarea PPP-ului ca măsură activă de implicare directă a mediului privat
	I.2. Dezvoltarea infrastructurii de afaceri	<ul style="list-style-type: none"> - Amenajare/reabilitare situri industriale - schimbarea funcțiunii urbane sau reconversie tehnologică pentru reintrarea în circuitul economic - Asigurarea de spații de birouri și producție, precum și servicii conexe acestuia – dezvoltarea unui incubator de afaceri - Amenajarea/modernizarea piețelor din municipiu
II. Sprijin pentru cercetare, dezvoltare, inovare și transfer tehnologic	II.1. Sprijinirea dezvoltării infrastructurii de CDI	<ul style="list-style-type: none"> - Identificarea de terenuri disponibile și a necesarului de investiții în infrastructură și utilități - Sprijinirea elaborării unui plan de pre-fezabilitate și a documentațiilor de urbanism (PUZ) pentru dezvoltarea unui parc științific și tehnologic - Susținerea de investiții în infrastructura conexă (căi de acces, utilități etc.) în zonă

Obiectiv specific I - Dezvoltarea economiei locale

Măsurile identificate pentru realizarea obiectivului specific cuprind tipuri de proiecte care au ca scop **sprijinirea mediului de afaceri și dezvoltarea infrastructurii de afaceri.**

Atragerea investitorilor în Piatra Neamț este extrem de importantă pentru dezvoltarea economică sustenabilă și presupune implicarea activă a autorităților locale prin activități precum elaborarea de pachete de facilități, inventarierea terenurilor și a dotărilor deja existente (racordarea la rețelele de utilități publice și transport) precum și îmbunătățirea comunicării și a

SECȚIUNEA II – STRATEGIA DE DEZVOLTARE

serviciilor publice. În același timp, investițiile în proiecte de amenajare/reabilitare situri industriale, asigurarea de spații de birouri și producție, precum și servicii conexe susțin creșterea competitivității locale.

Obiectiv specific II - Sprijin pentru cercetare, dezvoltare, inovare și transfer tehnologic

Dezvoltarea infrastructurii de cercetare, dezvoltare, inovare și transfer tehnologic este o măsură pe care municipalitatea Piatra Neamț dorește să o implementeze prin sprijinirea elaborării unui plan de pre-fezabilitate și a documentațiilor de urbanism (PUZ) pentru dezvoltarea unui parc științific și tehnologic și susținerea de investiții în infrastructura conexă (căi de acces, utilități etc.) în zonă, proiecte ce asigură realizarea unei asocieri mai strânse între cercetare, inovare și întreprinderi.

SECȚIUNEA II – STRATEGIA DE DEZVOLTARE

PLANUL DE ACȚIUNE – forma sintetică

OBIECTIVUL STRATEGIC 1 - DEZVOLTARE ȘI REGENERARE URBANĂ		
OBIECTIV SPECIFIC	MĂSURI	PROIECTE PROPUSE
I. Creșterea calității vieții urbane	I.1. Îmbunătățirea mediului urban	<ul style="list-style-type: none"> - Crearea/reabilitarea/modernizarea spațiilor publice urbane (alei, zone verzi neamenajate, terenuri abandonate, zone pietonale, piețe, bazare, locuri de joacă, parcuri, etc.) - Construcția/ reabilitarea/ modernizarea/ achiziția clădirilor pentru a găzdui diferite activități sociale, comunitare, culturale, agrement și sport - Construirea de locuințe pentru tineri - Înlocuirea acoperișurilor de azbociment ale locuințelor multifamiliale
	I.2. Creșterea eficienței energetice și promovarea energiilor alternative	<ul style="list-style-type: none"> - Reabilitarea termică a clădirilor de locuit și a celor de interes public - Reducerea consumurilor specifice de energie prin utilizarea unor sisteme de iluminat cu consum redus de energie pentru iluminat public, clădiri publice, spitale, unități de învățământ - Valorificarea energiilor regenerabile, prin dotarea clădirilor de interes public aflate în proprietatea municipalității cu instalații de producere a energiei din surse regenerabile (solară, geotermală) - Amenajare „Centru de educație în domeniul energiei durabile”, centru specializat pentru eficiență energetică și surse regenerabile de energie, destinat copiilor și elevilor, precum și publicului larg - Organizarea unor acțiuni de conștientizare privind beneficiile utilizării „energiei verzi”.

SECȚIUNEA II – STRATEGIA DE DEZVOLTARE

OBIECTIVUL STRATEGIC 1 - DEZVOLTARE ȘI REGENERARE URBANĂ

OBIECTIV SPECIFIC	MĂSURI	PROIECTE PROPUSE
II. Dezvoltarea infrastructurii	II.1. Asigurarea unui grad de mobilitate și accesibilitate ridicat	<ul style="list-style-type: none"> - Realizare plan de mobilitate durabilă și studii de trafic - Reabilitarea și modernizarea infrastructurii rutiere (străzi, alei, trotuare) - Modernizarea sistemelor de semnalizare - Realizarea de variante ocolitoare, cu statut de stradă urbană, pentru devierea tranzitului auto și traficului greu - Realizarea de spații de parcare colective și reabilitarea celor existente - Amenajarea de poduri și podețe, precum și reabilitarea celor existente - Modernizarea transportului public în comun prin dotarea cu mijloace de transport noi - Reabilitarea infrastructurii de transport cablu pentru troleibuze - Amenajare căi de circulație pentru bicicliști dedicate traficului de tranzit local
	II.2. Dezvoltarea infrastructurii și a serviciilor edilitare	<ul style="list-style-type: none"> - Extinderea și modernizarea rețelei de apă și canalizare a Municipiului Piatra Neamț - Creșterea capacității de tratare a apei potabile - Reabilitare/amenajare rețea de colectare ape pluviale - Extinderea și modernizarea rețelei de alimentare cu gaze naturale - Stații de pompare pentru îmbunătățirea presiunii și debitului apei - Modernizare/reabilitare infrastructură rețea de iluminat public

SECȚIUNEA II – STRATEGIA DE DEZVOLTARE

OBIECTIVUL STRATEGIC 1 - DEZVOLTARE ȘI REGENERARE URBANĂ

OBIECTIV SPECIFIC	MĂSURI	PROIECTE PROPUSE
		<ul style="list-style-type: none"> - Extinderea rețelei de iluminat public în zonele din oraș unde nu există (ex. parcuri, drumuri recent construite/ reabilite) - Înlocuirea surselor de iluminat actuale cu cele cu tehnologie LED - Introducerea unor corpuri de iluminat alimentate din surse alternative în zonele mai izolate - Implementare sistem inteligent pentru gestiune iluminat și eficientizarea consumului energetic - Modernizarea punctelor de aprindere a iluminatului public - Programe și dotări pentru creșterea siguranței cetățeanului
III. Dezvoltarea sistemului social și de sănătate	III.1. Îmbunătățirea infrastructurii și a serviciilor sociale	<ul style="list-style-type: none"> - Construirea/reabilitare/modernizare și dotare locuințe sociale - Dezvoltarea unui centru socio – medical pentru victimele violenței domestic - Dezvoltarea unui centru social de noapte pentru persoanele fără adăpost - Dezvoltarea unei unități medicale mobile pentru monitorizarea și rezolvarea cazurilor sociale - Dezvoltarea unui centru social de sprijin pentru 100 persoane vârstnice (găzduire, asistență medicală și îngrijire, asistență paliativă, socializare) - Cantină socială pentru 300 de persoane defavorizate social - Adăpost de noapte pentru 100 persoane fără locuință - Centru de recuperare medicală, psihologică și socială pentru persoane cu dizabilități, copii și

SECȚIUNEA II – STRATEGIA DE DEZVOLTARE

OBIECTIVUL STRATEGIC 1 - DEZVOLTARE ȘI REGENERARE URBANĂ

OBIECTIV SPECIFIC	MĂSURI	PROIECTE PROPUSE
		<p>adulți</p> <ul style="list-style-type: none"> - Construirea unui ansamblu format din 5 blocuri de locuințe sociale, o creșă/cămin pentru copii și un cabinet medical cu farmacie, pentru persoane defavorizate social, persoane cu dizabilități și persoane de etnie romă din Piatra Neamț - Derularea de campanii de informare și conștientizare - Implementarea unui program de monitorizare a educației categoriilor defavorizate, inclusiv a copiilor care au părinți plecați în străinătate, pentru o incluziune armonioasă a acestora în societate și pe piața muncii - Promovarea parteneriatului public-privat în furnizarea serviciilor sociale - Promovarea voluntariatului
	III.2. Îmbunătățirea infrastructurii și a serviciilor de sănătate	<ul style="list-style-type: none"> - Creare/reabilitare/modernizare/dezvoltare și dotare a infrastructurii serviciilor de sănătate - Crearea de unități mobile de furnizare de servicii pentru îngrijirea medicală la domiciliu - Reabilitarea și modernizarea infrastructurii de sănătate aflate în subordinea municipalității - Obținerea avizelor pentru neutralizarea deșeurilor periculoase - Derularea de campanii de informare și conștientizare - Implementarea de proiecte de educare sexuală a tinerilor - Crearea unui mecanism de facilități pentru atragerea specialiștilor în domeniul medical în

SECȚIUNEA II – STRATEGIA DE DEZVOLTARE

OBIECTIVUL STRATEGIC 1 - DEZVOLTARE ȘI REGENERARE URBANĂ

OBIECTIV SPECIFIC	MĂSURI	PROIECTE PROPUSE
		vederea creșterii calității și gamei serviciilor medicale la nivelul municipiului
IV. Sprijin pentru educație, și sport	IV.1. Îmbunătățirea infrastructurii educaționale	<ul style="list-style-type: none"> - Creare/ reabilitare/ modernizare/ dezvoltare și dotare a infrastructurii educaționale preșcolare (grădinițe), pentru învățământul general obligatoriu, liceu - Dezvoltarea de campusuri școlare - Investiții pentru achiziționarea de echipamente IT și materiale didactice, în principal dotarea laboratoarelor și a bibliotecilor, pentru asigurarea condițiilor primare de orientare a actului educativ spre practică și piața reală - Înființare de centre after-school, grădinițe cu program prelungit, creșe
	IV.2. Creșterea accesului la servicii educaționale	<ul style="list-style-type: none"> - Campanii de informare, conștientizare - Implementarea de programe educaționale pentru tineri - Implementarea de programe educaționale pentru categoriile defavorizate - Proiecte educaționale pe perioada verii
	IV.3. Creșterea accesului la servicii și infrastructura sportivă	<ul style="list-style-type: none"> - Construirea unei piscine publice acoperite - Organizarea unei „Olimpiade sportive” locale - Programe de pregătire a tinerilor în practicarea sporturilor de iarnă - Dezvoltarea competițiilor sportive școlare la nivel local

SECȚIUNEA II – STRATEGIA DE DEZVOLTARE

OBIECTIVUL STRATEGIC 1 - DEZVOLTARE ȘI REGENERARE URBANĂ

OBIECTIV SPECIFIC	MĂSURI	PROIECTE PROPUSE
V. Revitalizarea culturii	V.1. Conservarea, protecția, promovarea și dezvoltarea patrimoniului natural și cultural	<ul style="list-style-type: none"> - Conservarea și valorificarea durabilă a patrimoniului cultural prin restaurarea, consolidarea, protecția și conservarea monumentelor istorice și a clădirilor de patrimoniu; - Revitalizarea sălilor de cinema - Inventarierea și reanimarea meșteșugurilor specifice zonei
	V.2. Dezvoltarea activităților culturale	<ul style="list-style-type: none"> - Inițierea schimbului cultural cu alte instituții cultural – artistice la nivel național și internațional - Sprijinirea dezvoltării profesionale a artiștilor - Amenajarea unor spații cu scop cultural și recreativ (pentru expunere opere de artă ale artiștilor locali și nu numai, care să asigure și o zonă de relaxare acoperită pentru turiști și localnici) - Organizare de tabere de sculptură cu posibilitatea de realizare de muzee în aer liber în zona Bâta Doamnei-Bahrin-Cernegura - Editarea unui calendar de evenimente (anual) al municipiului, în care sunt introduse toate evenimentele de gen cultural, istoric, de artă, folclorice, de muzică, de dans, religioase, etc. cu rol de informare și promovare

SECȚIUNEA II – STRATEGIA DE DEZVOLTARE

OBIECTIVUL STRATEGIC 2. NATURA ȘI COMUNITATEA – INTEGRAREA CAPITALULUI NATURAL ȘI UMAN ÎN VEDEREA DEZVOLTĂRII DURABILE ȘI A CREȘTERII CALITĂȚII VIETII GENERAȚIEI PREZENTE ȘI VIITOARE

OBIECTIV SPECIFIC	MĂSURI	PROIECTE PROPUSE
I. Creșterea calității mediului	I.1. Reducerea poluării urbane	<ul style="list-style-type: none"> - Elaborarea programului de dezvoltare a spațiilor verzi pentru atingerea țintei de 26 mp/loc stabilită prin reglementările legale, cu respectarea principiilor ecologice - Amenajare/dezvoltare noi parcuri și grădini publice, locuri de joacă - Reabilitare și extindere spații verzi, publice și de agrement și dezvoltarea perdelelor de protecție și a aliniamentelor stradale - Reglementarea speciilor de arbori care urmează a fi plantați astfel încât să satisfacă multiple criterii: rezistență la poluare, conservare și regenerare a biodiversității (specii autohtone, neinvazive, care să deschidă calea spre instalarea unor ecosisteme de tip natural) - Elaborarea unui program de limitare a accesului în zona centrală - Realizarea hărții acustice a municipiului - Introducerea transportului public de călători cu autobuze ecologice (pe bază de biogaz sau alți combustibili ecologici) în municipiu, precum și în zona asociației intercomunitare
	I.2. Protejarea biodiversității	<ul style="list-style-type: none"> - Îmbunătățirea calității cursurilor de apă - Împădurirea terenurilor degradate și neproductive - Reabilitarea și modernizarea infrastructurii de protecție împotriva inundațiilor - Campanii de conștientizare și programe de educare pentru protecția biodiversității

SECȚIUNEA II – STRATEGIA DE DEZVOLTARE

OBIECTIVUL STRATEGIC 2. NATURA ȘI COMUNITATEA – INTEGRAREA CAPITALULUI NATURAL ȘI UMAN ÎN VEDEREA DEZVOLTĂRII DURABILE ȘI A CREȘTERII CALITĂȚII VIETII GENERAȚIEI PREZENTE ȘI VIITOARE

OBIECTIV SPECIFIC	MĂSURI	PROIECTE PROPUSE
	I.3. Gestionarea deșeurilor	<ul style="list-style-type: none"> - Campanii de educare a cetățenilor privind responsabilitatea lor în ceea ce privește gestionarea deșeurilor. Astfel de exemple pot fi: ce înseamnă colectarea selectivă a deșeurilor și care este rolul cetățenilor; editarea de broșuri cu sfaturi pentru evitarea deșeurilor; încurajarea consumatorilor de a folosi produse cu o durată lungă de viață, ușor de reparat și care nu conțin substanțe nocive; reintroducerea în circuitul economic a deșeurilor urbane, prin reciclare; stimularea producătorilor de a fabrica produse ecologice și taxarea activităților generatoare de deșeuri. - Montarea de camere de luat vederi în zonele critice în care în mod regulat se încalcă regulile de colectare selectivă. - Amendarea producătorilor de deșeuri care le aruncă în locuri nepermise (altele decât cele amenajate în acest scop). - Sancționarea cu prestare de muncă (igienizare / colectare deșeuri) a celor care nu respectă regulile privind gestionarea deșeurilor - Stimularea cu bani, corespunzător unor tarife pre-stabilite, a celor care predau echipamente electrice și electronice, hârtie sortată, materiale plastice, sticlă, prin colectori mobili - Organizarea de concursuri între asociațiile de proprietari (cu acordarea unor premii) pe tema colectării selective/ menținerea curățeniei la locurile în care se află depozitate containerele - Extinderea sistemului de colectare selectivă a deșeurilor la nivelul municipiului, cu investiții în platformele de colectare, transportul deșeurilor și în sortarea și valorificarea lor

SECȚIUNEA II – STRATEGIA DE DEZVOLTARE

OBIECTIVUL STRATEGIC 2. NATURA ȘI COMUNITATEA – INTEGRAREA CAPITALULUI NATURAL ȘI UMAN ÎN VEDEREA DEZVOLTĂRII DURABILE ȘI A CREȘTERII CALITĂȚII VIETII GENERAȚIEI PREZENTE ȘI VIITOARE

OBIECTIV SPECIFIC	MĂSURI	PROIECTE PROPUSE
		<ul style="list-style-type: none"> - Implementarea sistemului de colectare selectivă a deșeurilor la nivelul comunelor partenere în cadrul asociației intercomunitare, cu investiții în platformele de colectare și transportul deșeurilor - Construirea unui sistem de management al deșeurilor solide periculoase și înființarea unui punct de colectare a deșeurilor de echipamente electrice și electronice (DEE)
II. Dezvoltarea capacității instituționale la nivel local	II. 1. Îmbunătățirea infrastructurii tehnice și edilitare a autorităților locale	<ul style="list-style-type: none"> - Implementarea sistemelor informatice integrate și de e-guvernare la nivelul compartimentelor Primăriei - Înființarea unui serviciu de dezvoltare turistică și culturală în cadrul Primăriei Piatra Neamț - Facilitarea realizării/finalizării cadastrului digital în vederea îmbunătățirii datelor disponibile și serviciilor aferente pentru cetățeni, societăți comerciale, organizații non-guvernamentale și alte instituții publice
	II. 2. Formarea personalului instituțiilor publice	<ul style="list-style-type: none"> - Programe de formare a resurselor umane din administrația publică locală pentru a asigura colaborarea eficientă cu mediul de afaceri - Formare și calificare pentru personalul care va fi angajat în serviciul de dezvoltare turistică și culturală în vederea colaborării cu instituțiile publice și agenții economici de profil - Formare și calificare pentru direcția de asistență socială în vederea îmbunătățirii metodelor de abordare a serviciilor oferite populației vulnerabile

SECȚIUNEA II – STRATEGIA DE DEZVOLTARE

OBIECTIVUL STRATEGIC 2. NATURA ȘI COMUNITATEA – INTEGRAREA CAPITALULUI NATURAL ȘI UMAN ÎN VEDEREA DEZVOLTĂRII DURABILE ȘI A CREȘTERII CALITĂȚII VIEȚII GENERAȚIEI PREZENTE ȘI VIITOARE

OBIECTIV SPECIFIC	MĂSURI	PROIECTE PROPUSE
		<ul style="list-style-type: none"> - Acțiuni de încurajare a schimbului de experiență și a networking-ului
	II.3. Îmbunătățirea funcției de dezvoltare strategică	<ul style="list-style-type: none"> - Elaborarea/revizuirea de strategii de dezvoltare - Elaborare/revizuire planuri urbanistice și de amenajare a teritoriului - Elaborare de studii de (pre) fezabilitate / studii de oportunitate / documentații tehnice - Sprijin pentru dezvoltarea și funcționarea Asociației de Dezvoltare Intercomunitară „ZONA METROPOLITANĂ PIATRA NEAMȚ” - Sprijin pentru dezvoltarea și funcționarea Grupurilor de Acțiune Locală
III. Dezvoltarea capitalului uman	III. 1. Creșterea accesului la servicii de educație și instruire	<ul style="list-style-type: none"> - Stimularea introducerii în licee a modulelor de educare antreprenorială - Derularea de campanii de promovare (creare de imagine) pentru școlile profesionale și de meserii, dar și orientarea acestora spre meserii cerute de piața muncii - Sprijin pentru implementarea de sisteme educaționale pe perioada verii, pentru crearea unui oraș dinamic și atrăgător pe întregul parcurs al anului - Implementarea de programe educaționale pentru tineri (comportament civic, acces la informații sectoriale, abilități antreprenoriale, etc.), atât prin programe impuse, dar și prin promovarea unei educații non-formale prin implicarea directă a tinerilor în organizații de tip ONG

SECȚIUNEA II – STRATEGIA DE DEZVOLTARE

OBIECTIVUL STRATEGIC 2. NATURA ȘI COMUNITATEA – INTEGRAREA CAPITALULUI NATURAL ȘI UMAN ÎN VEDEREA DEZVOLTĂRII DURABILE ȘI A CREȘTERII CALITĂȚII VIETII GENERAȚIEI PREZENTE ȘI VIITOARE

OBIECTIV SPECIFIC	MĂSURI	PROIECTE PROPUSE
	III.2. Creșterea ocupării în rândul tinerilor și a grupurilor defavorizate	<ul style="list-style-type: none"> - Înființarea de centre de formare profesională continuă - Crearea, în parteneriat cu AJOFM NEAMȚ a unui Centru regional de formare profesională a adulților și a unui Centru de evaluare și certificare a competențelor profesionale dobândite pe alte căi decât cele formale, a persoanelor aflate în căutarea unui loc de muncă cât și pentru personalul necalificat angajat - Sprijinirea participării tinerilor la programe de formare profesională, inclusiv cele care vizează dobândirea competențelor antreprenoriale - Sprijin pentru participarea grupurilor defavorizate la programe de formare personalizate, care vizează dobândirea competențelor pentru ocupații cerute de către piața muncii - Derularea de campanii de conștientizare a dreptului la muncă pentru persoanele cu dizabilități
IV. Asigurarea siguranței cetățenilor	IV.1. Dezvoltarea serviciilor publice de asigurare a siguranței cetățeanului	<ul style="list-style-type: none"> - Derularea continuă de campanii de promovare pentru combaterea infracționalității și dezvoltarea comportamentului civic în parteneriat cu poliția - Crearea unei echipe din cadrul poliției comunitare formată din rândurile populației romă pentru gestionarea problemelor de infracționalitate generate de această minoritate - Investiții pentru introducerea unui sistem de supraveghere video în zonele cu risc de infracționalitate, intersecții principale, școli, etc. - Dotarea cu echipamente a serviciilor pentru situații de urgență

SECȚIUNEA II – STRATEGIA DE DEZVOLTARE

OBIECTIVUL STRATEGIC 3. DEZVOLTAREA TURISMULUI		
OBIECTIV SPECIFIC	MĂSURI	PROIECTE PROPUSE
I. Dezvoltarea ofertei turistice a municipiului Piatra Neamț, în acord cu mediul înconjurător	I. 1. Dezvoltarea infrastructurii turistice	<ul style="list-style-type: none"> - Întocmire studii tehnice pentru managementul apelor din zona munte Cozla și din zona munte Pietricica - Modernizare/ reabilitare/ consolidare drumuri de acces către obiectivele și arealele turistice din localitate (ex. către masivul Cozla) - Modernizarea zonei turistice de pe muntele Cozla - Amenajarea de parări pentru autocare în zonele turistice - Consolidare și reabilitare cinematograf Cozla - Crearea unui drum de acces la baza pârtiei dinspre zona Obor pentru cazurile de urgență - Creare infrastructură turistică pentru practicarea turismului medical și balnear - Crearea unui parc acvatic
	I.2. Dezvoltarea ofertei de agrement	<ul style="list-style-type: none"> - Dezvoltarea turismului hipic, prin modernizarea bazei hipice și amenajarea unui centru de echitație agrement și terapie - Amenajarea de trasee turistice tematice - Crearea de noi produse turistice (sporturi alternative: parapantă, deltaplan, mountainbike, snowboard, paint ball, ATV) - Amenajarea cimitirului evreiesc de la poalele muntelui Pietricica pentru atracția turistică

SECȚIUNEA II – STRATEGIA DE DEZVOLTARE

OBIECTIVUL STRATEGIC 3. DEZVOLTAREA TURISMULUI

OBIECTIV SPECIFIC	MĂSURI	PROIECTE PROPUSE
	I. 3. Dezvoltarea componentei de promovare și marketing turistic a municipiului	<ul style="list-style-type: none"> - Elaborarea unui brand turistic pentru Piatra Neamț și promovare la nivel local, regional, național - Amenajarea unui Centru de Informare Turistică Piatra Neamț - Conceperea unor pachete turistice integrate care să includă cazare + masă + agrement - Organizarea unor manifestări de profil precum: festivaluri, expoziții de prezentare și demonstrații, evenimente, etc. - Proiecte de combinare a turismului cu evenimente sportive relevante (ex. Hard enduro Piatra Neamț) - Formare ghizi turistici locali - Crearea unui sistem de rezervare online și includerea lui în programul de activitate al Centrului de Informare Turistică; - Reeditarea hărții municipiului Piatra Neamț cu obiectivele turistice, de agrement și toate unitățile de cazare - Conceperea unui ghid de informații turistice al Municipiului Piatra Neamț - Campanii de conștientizare cu scopul colaborării actorilor locali în vederea dezvoltării de pachete turistice și a turismului per total (autorități locale, Camera de Comerț, muzee, ONG-uri, etc)

SECȚIUNEA II – STRATEGIA DE DEZVOLTARE

OBIECTIVUL STRATEGIC 4. SPRIJIN PENTRU DEZVOLTARE ECONOMICĂ, ÎN ACORD CU MEDIUL ÎNCONJURĂTOR		
OBIECTIV SPECIFIC	MĂSURI	PROIECTE PROPUSE
I. Dezvoltarea economiei locale	I.1. Sprijinirea mediului de afaceri	<ul style="list-style-type: none"> - Atragerea de investitori și de capital în vederea dezvoltării mediului de afaceri prin elaborarea unui pachet de facilități, inventar terenuri și proprietăți ce pot constitui locații/spații de birouri sau producție, promovare către potențiali investitori - Dezvoltarea unui centru de sprijin pentru noi întreprinderi (servicii de asistență pentru antreprenori precum: consultanță în accesarea de finanțări nerambursabile, promovare și informare privind oportunitățile de afaceri) - Promovarea și implementarea PPP-ului ca măsură activă de implicare directă a mediului privat
	I.2. Dezvoltarea infrastructurii de afaceri	<ul style="list-style-type: none"> - Amenajare/reabilitare situri industriale - schimbarea funcțiunii urbane sau reconversie tehnologică pentru reintrarea în circuitul economic - Asigurarea de spații de birouri și producție, precum și servicii conexe acestuia – dezvoltarea unui incubator de afaceri - Amenajarea/modernizarea piețelor din municipiu

SECȚIUNEA II – STRATEGIA DE DEZVOLTARE

OBIECTIVUL STRATEGIC 4. SPRIJIN PENTRU DEZVOLTARE ECONOMICĂ, ÎN ACORD CU MEDIUL ÎNCONJURĂTOR		
OBIECTIV SPECIFIC	MĂSURI	PROIECTE PROPUSE
II. Sprijin pentru cercetare, dezvoltare, inovare și transfer tehnologic	II.1. Sprijinirea dezvoltării infrastructurii de CDI	<ul style="list-style-type: none"> - Identificarea de terenuri disponibile și a necesarului de investiții în infrastructură și utilități - Sprijinirea elaborării unui plan de pre-fezabilitate și a documentațiilor de urbanism (PUZ) pentru dezvoltarea unui parc științific și tehnologic - Susținerea de investiții în infrastructura conexă (căi de acces, utilități etc.) în zonă

NOTĂ INTRODUCȚIVĂ

Fișele de proiect detaliază proiectele ce stau la baza măsurilor de dezvoltare a Municipiului Piatra Neamț pentru perioada 2014 – 2020, oferind astfel un sprijin suplimentar Primăriei Municipiului Piatra Neamț în planificarea activităților necesare implementării strategiei.

O parte dintre aceste fișe au un caracter strict orientativ cu privire la obiectivele, activitățile propuse, bugete estimative, aspectele concrete și detaliile urmând a fi stabilite de către autoritatea publică în urma unor analize aprofundate, a studiilor de fezabilitate precum și a consultării părților vizate de inițiativele respective.

O altă parte dintre aceste fișe se referă la proiecte care se află într-un stadiu avansat de pregătire, pentru care au fost pregătite studii de (pre)fezabilitate, studii de oportunitate, documentații tehnice și care au fost depuse sau urmează să fie (re)depuse la diferite autorități de management pentru obținere finanțare.

Menționăm că aceste fișe nu acoperă și proiectele din cadrul strategiei care se află în implementare, pentru acestea fiind deja stabilite detaliile aferente.

SECȚIUNEA III – FIȘE DE PROIECTE

OBIECTIV STRATEGIC 1. DEZVOLTARE ȘI REGENERARE URBANĂ

1.	Titlul proiectului: PIDU 2 (Plan integrat de dezvoltare urbană a municipiului Piatra Neamț zona Dărmănești) Reabilitare și modernizare spații publice urbane și infrastructură utilități publice in Cartier Dărmănești	
Relevanța pentru Strategia de Dezvoltare a Municipiului Piatra Neamț	Obiectiv specific I: Creșterea calității vieții urbane Măsura I.1. Îmbunătățirea mediului urban Obiectiv specific II: Dezvoltarea infrastructurii Măsura II.2. Dezvoltarea infrastructurii și a serviciilor edilitare	
Instituții/ actori implicați / potențiali parteneri	Primăria Piatra Neamț	
Descrierea proiectului (obiective, justificare, potențiale activități, rezultate estimate)	<p>Proiectul vine în întâmpinarea nevoilor bine definite la nivel de zonă de acțiune urbană si municipiu, prin crearea/ reabilitarea/ modernizarea infrastructurii urbane.</p> <p><u>Activități:</u></p> <ul style="list-style-type: none"> - Modernizare spatii publice urbane (modernizare/reabilitare străzi orașenești, trotuare aferente, scuaruri, zone pietonale, poduri, parcuri, piste pentru biciclete, spații verzi) pe un număr de 78 de străzi din zona Dărmănești - dezvoltarea si modernizarea utilităților urbane – alimentare cu apă potabilă pe o distanță de 22,7 Km, canalizare menajeră de 9,99 Km si canalizare pluvială de 20,5 Km - sisteme pentru managementul traficului montate in 5 intersectii (echipamente specifice) <p><u>Rezultate/Indicatori de rezultate</u></p> <ul style="list-style-type: none"> - Număr km străzi modernizate/ trotuare modernizate /piste bicicletă amenajate/ rețea alimentare cu apă potabilă/ rețea canalizare menajeră și canalizare pluvială - Număr parcuri noi si reabilite / spații verzi amenajate/ echipamente de management al traficului montate 	
Posibile surse de finanțare	POR 2014-2020, Buget local	
Buget estimativ	19.187.040 lei	
Stadiul proiectului (activități deja întreprinse sau complementare)	SF realizat	
Perioada de implementare	2015-2020	

SECȚIUNEA III – FIȘE DE PROIECTE

2	Titlul proiectului: PIDU 2 (Plan integrat de dezvoltare urbană a municipiului Piatra Neamț zona Dărmănești) Extindere și modernizare infrastructura de transport urban a rețelei liniilor de troleibuz în Cartier Dărmănești spre Gîrcina și Sala Sporturilor de pe Calea Romanului	
Relevanța pentru Strategia de Dezvoltare a Municipiului Piatra Neamț	Obiectiv specific II: Dezvoltarea infrastructurii Măsura II.1. Asigurarea unui grad de mobilitate și accesibilitate ridicat	
Instituții/ actori implicați / potențiali parteneri	Primăria Piatra Neamț	
Descrierea proiectului (obiective, justificare, potențiale activități, rezultate estimate)	<u>Justificare</u> Proiectul vine în întâmpinarea nevoilor bine definite la nivel de zonă de acțiune urbană și municipiu, prin crearea/ reabilitarea/ modernizarea infrastructurii urbane. <u>Obiectiv</u> Dezvoltarea transportului public ecologic, prin reabilitarea și extinderea liniei de troleibuz <u>Activități</u> <ul style="list-style-type: none"> - extinderea transportului electric cu troleibuzul pe o distanță de 25,8 km cale dublă <u>Rezultate/Indicatori de rezultate</u> <ul style="list-style-type: none"> - Reducerea consumului de carburanți auto - Număr de km de linie troleibuz extinsă și reabilitată 	
Posibile surse de finanțare	POR 2014-2020, Buget local	
Buget estimativ	87.635.540 lei	
Stadiul proiectului (activități deja întreprinse sau complementare)	SF realizat	
Perioada de implementare	2015-2020	

SECȚIUNEA III – FIȘE DE PROIECTE

3.	Titlul proiectului: PIDU 2 (Plan integrat de dezvoltare urbană a municipiului Piatra Neamț zona Darmănești) Reabilitarea, modernizarea și dotarea Centrului de copii din strada Cetatea Neamțului nr.34 A, Piatra Neamț	
Relevanța pentru Strategia de Dezvoltare a Municipiului Piatra Neamț	Obiectiv specific I: Creșterea calității vieții urbane Măsura I.1. Îmbunătățirea mediului urban Obiectiv specific III. Dezvoltarea sistemului social și de sănătate Măsura III.1. Îmbunătățirea infrastructurii și a serviciilor sociale	
Instituții/ actori implicați / potențiali parteneri	Primăria Piatra Neamț	
Descrierea proiectului (obiective, justificare, potențiale activități, rezultate estimate)	<u>Justificare</u> Proiectul vine în întâmpinarea nevoilor bine definite la nivel de zonă de acțiune urbană și municipiu, prin crearea/ reabilitarea/ modernizarea infrastructurii urbane. <u>Obiectiv</u> Dezvoltarea serviciilor sociale și creșterea calității vieții <u>Activități</u> <ul style="list-style-type: none"> - reabilitarea și modernizarea clădirii cu destinație centru de zi pentru copii la standarde europene - dotarea cu echipamente specifice <u>Rezultate/Indicatori de rezultate</u> <ul style="list-style-type: none"> - Număr mp (suprafață) reabilitată/modernizată - Număr echipamente/dotări - Număr de beneficiari 	
Posibile surse de finanțare	FEDR (POR 2014-2020), Buget local	
Buget estimativ	515.124,84 lei	
Stadiul proiectului (activități deja întreprinse sau complementare)	SF realizat PT în lucru	
Perioada de implementare	2015-2020	

SECȚIUNEA III – FIȘE DE PROIECTE

4.	Titlul proiectului: Înlocuirea acoperișurilor de azbociment ale locuințelor multifamiliale
Relevanța pentru Strategia de Dezvoltare a Municipiului Piatra Neamț	Obiectiv specific I: Creșterea calității vieții urbane Măsura I.1. Îmbunătățirea mediului urban
Instituții/ actori implicați / potențiali parteneri	Primăria Piatra Neamț, Asociații de locatari
Descrierea proiectului (obiective, justificare, potențiale activități, rezultate estimate)	<p><u>Justificare si obiective</u></p> <p>Începând din anul 1990, în Europa au apărut reglementări de restricționare a utilizării azbestului, iar de la 1 ianuarie 2005, ca urmare a unei directive a Comisiei Europene, a fost interzisă total utilizarea și comercializarea produselor care conțin azbest. În România, printr-o Hotărâre de Guvern din 15 aprilie 2006, azbestul a fost scos în afara legii.</p> <p><u>Activități</u></p> <ul style="list-style-type: none"> - Realizare documentații tehnico-economice (SF, PT, DDE) - Lucrări de înlocuire a acoperișurilor din azbociment cu materiale care respectă normele de siguranță și sănătate a locatarilor la 156 de blocuri din municipiu <p><u>Rezultate/Indicatori de rezultate</u></p> <p>Număr de blocuri cu acoperișuri înlocuite</p> <p>Număr de beneficiari</p>
Posibile surse de finanțare	FEDR (POR 2014-2020), bugete locale, alte surse legal constituite
Buget estimativ	47 milioane lei
Stadiul proiectului (activități deja întreprinse sau complementare)	-
Perioada de implementare	2015-2020

SECȚIUNEA III – FIȘE DE PROIECTE

5.	Titlul proiectului: Construirea de locuințe pentru tineri	
Relevanța pentru Strategia de Dezvoltare a Municipiului Piatra Neamț	Obiectiv specific I: Creșterea calității vieții urbane Măsura I.1. Îmbunătățirea mediului urban	
Instituții/ actori implicați / potențiali parteneri	Primăria Piatra Neamț	
Descrierea proiectului (obiective, justificare, potențiale activități, rezultate estimate)	<p><u>Obiectivul</u> proiectului este de a înființa un cartier cu locuințe colective pentru tineri, în regim de închiriere (cartier Poligon)</p> <p><u>Activități</u></p> <ul style="list-style-type: none"> - Realizare documentații tehnico-economice (PT, DDE) - Construcție 5 blocuri cu un regim de înălțime de P+9 - Amenajare 400 de apartamente <p><u>Rezultate/Indicatori de rezultate</u></p> <ul style="list-style-type: none"> - Număr de apartamente date în folosință - Număr de beneficiari 	
Posibile surse de finanțare	FEDR (POR 2014-2020), bugete locale, alte surse legal constituite	
Buget estimativ	88.000.000 lei	
Stadiul proiectului (activități deja întreprinse sau complementare)	SF realizat S-a prelungit valabilitatea PUZ -ului pentru locuințele colective Cartier Poligon	
Perioada de implementare	2015-2020	

SECȚIUNEA III – FIȘE DE PROIECTE

6.	Titlul proiectului: Construcția/modernizarea pasajelor pietonale/comerciale
Relevanța pentru Strategia de Dezvoltare a Municipiului Piatra Neamț	Obiectiv specific I: Creșterea calității vieții urbane Măsura I.1. Îmbunătățirea mediului urban
Instituții/ actori implicați / potențiali parteneri	Primăria Piatra Neamț
Descrierea proiectului (obiective, justificare, potențiale activități, rezultate estimate)	<p><u>Obiectiv</u> Reabilitarea zonelor pietonale și comerciale pentru petrecerea timpului liber și socializare în zona de acțiune urbană a municipiului Piatra Neamț</p> <p><u>Activități</u></p> <ul style="list-style-type: none"> - Realizare studii de trafic, SF-uri, PT-uri - Construcția de pasaje pietonale/comerciale subterane în zonele: Spitalul Județean Neamț; zona Orion; zona Scolii nr.1 – Mall Galeria; - Reconfigurarea pasajului pietonal existent în zona complexului Pietricica - Amenajare zonă pietonală Str. 22 Decembrie, Piatra Neamț - Amenajarea de spații pietonale în zona centrală (extinderea zonei pietonale Curtea Domnească) <p><u>Rezultate/Indicatori de rezultate</u></p> <ul style="list-style-type: none"> - Creșterea standardelor de calitate a zonelor pietonale urbane - Reducerea timpului de călătorie/deplasare în oraș
Posibile surse de finanțare	FEDR (POR 2014-2020), bugete locale, alte surse legal constituite
Buget estimativ	-
Stadiul proiectului (activități deja întreprinse sau complementare)	<p>Proiect <i>Reamenajarea și extinderea Curții Domnești</i> / SMIS 11177 (proiect component al PIDU)- extinderea pieței pietonale, realizarea unui pasaj rutier subteran, amenajarea unei parări subterane pe două nivele, reamenajarea Parcului Tineretului – finalizare în 2014</p> <p>Pasajul pietonal de la Pietricica a fost renovat și modernizat de municipalitate în 2008, dar a fost vandalizat de-a lungul timpului.</p>
Perioada de implementare	2015-2020

SECȚIUNEA III – FIȘE DE PROIECTE

7.	Titlul proiectului: Extinderea și modernizarea rețelei de fântâni publice din municipiul Piatra Neamț	
Relevanța pentru Strategia de Dezvoltare a Municipiului Piatra Neamț	Obiectiv specific I: Creșterea calității vieții urbane Măsura I.1. Îmbunătățirea mediului urban	
Instituții/ actori implicați / potențiali parteneri	Primăria Piatra Neamț	
Descrierea proiectului (obiective, justificare, potențiale activități, rezultate estimate)	<p>Oportunitatea și scopul acestor tipuri de proiecte se justifică prin:</p> <ul style="list-style-type: none"> - Punerea în valoare a potențialului local - Transformarea zonelor urbane în zone plăcute de recreere, odihnă, promenadă - Protejarea acestei zone de noxe și factori poluanți prin amplasarea a două fântâni arteziene care înprospătează aerul <p><u>Activități</u></p> <ul style="list-style-type: none"> - Construcția de noi fântâni publice - Modernizarea fântânilor publice existente <p><u>Rezultate/Indicatori de rezultate</u></p> <p>Număr de fântâni publice</p>	
Posibile surse de finanțare	FEDR (POR 2014-2020), bugete locale, alte surse legal constituite	
Buget estimativ	-	
Stadiul proiectului (activități deja întreprinse sau complementare)	<p>Au fost reamenajate fântâni arteziene existente</p> <p>S-a construit fântana publică din fața Scolii generale nr.3</p>	
Perioada de implementare	2015-2020	

SECȚIUNEA III – FIȘE DE PROIECTE

8.	Titlul proiectului: Construcția/reabilitarea/modernizarea/achiziția clădirilor pentru a găzdui diferite activități sociale, comunitare, culturale, de agrement și sport
Relevanța pentru Strategia de Dezvoltare a Municipiului Piatra Neamț	Obiectiv specific I: Creșterea calității vieții urbane Măsura I.1. Îmbunătățirea mediului urban
Instituții/ actori implicați / potențiali parteneri	Primăria Piatra Neamț
Descrierea proiectului (obiective, justificare, potențiale activități, rezultate estimate)	<p><u>Justificare și obiective</u> Refuncționalizarea clădirilor sunt activități de arhitectură și urbanism ce pot să fie factori importanți care să contribuie la regenerarea orașului și îmbunătățirea condițiilor de viață ale cetățenilor.</p> <p><u>Activități</u> Se intenționează achiziția de clădiri de interes public de la privați, inclusiv clădirile de patrimoniu și alte clădiri istorice, culturale sau cu destinație specială și reabilitarea acestora cu scopul reutilizării.</p> <p><u>Rezultate/Indicatori de rezultate</u> Număr de clădiri achiziționate Număr de clădiri reabilite și date în folosință</p>
Posibile surse de finanțare	FEDR (POR 2014-2020), bugete locale, alte surse legal constituite
Buget estimativ	-
Stadiul proiectului (activități deja întreprinse sau complementare)	S-a realizat o primă achiziție - CASA LALU
Perioada de implementare	2015-2020

SECȚIUNEA III – FIȘE DE PROIECTE

9A. Titlul proiectului: Reabilitarea termică a clădirilor de locuit	
Relevanța pentru Strategia de Dezvoltare a Municipiului Piatra Neamț	Obiectiv specific I: Creșterea calității vieții urbane Măsura I.2. Creșterea eficienței energetice și promovarea energiilor alternative
Instituții/ actori implicați / potențiali parteneri	Primăria Piatra Neamț
Descrierea proiectului (obiective, justificare, potențiale activități, rezultate estimate)	<p><u>Obiectivele</u> acestui tip de proiecte sunt de a crește eficiența energetică, scăderea cheltuielilor la întreținere și îmbunătățirea esteticii orașului.</p> <p><u>Activități</u></p> <ul style="list-style-type: none"> - Realizarea expertizei tehnice și a auditurilor energetice pentru blocurile de locuit - Lucrări de anvelopare exterioară a blocurilor de locuit prin aplicarea generalizată a unor sisteme de termo și hidroizolații pentru reabilitare termică - Lucrări de reabilitare termică a sistemelor interioare de distribuție agent termic, inclusiv sistemele aflate la subsolul blocurilor. <p><u>Rezultate/Indicatori de rezultate</u></p> <ul style="list-style-type: none"> - Număr de blocuri reabilite - Costuri reduse cu energia
Posibile surse de finanțare	FEDR (POR 2014-2020), bugete locale, alte surse legal constituite
Buget estimativ	-
Stadiul proiectului (activități deja întreprinse sau complementare)	În perioada 2012-2013, autoritățile locale au realizat proiecte de termoizolare a 11 blocuri din municipiu, în total 48 de blocuri (7 începute în perioada 2004-2008) au fost izolate termic
Perioada de implementare	2015-2020

SECȚIUNEA III – FIȘE DE PROIECTE

9B. Titlul proiectului: Reabilitarea termică a clădirilor publice	
Relevanța pentru Strategia de Dezvoltare a Municipiului Piatra Neamț	Obiectiv specific I: Creșterea calității vieții urbane Măsura I.2. Creșterea eficienței energetice și promovarea energiilor alternative
Instituții/ actori implicați / potențiali parteneri	Primăria Piatra Neamț
Descrierea proiectului (obiective, justificare, potențiale activități, rezultate estimate)	<p><u>Obiectivele</u> acestui tip de proiecte sunt de a crește eficiența energetică, scăderea cheltuielilor la întreținere și îmbunătățirea esteticii orașului.</p> <p><u>Activități</u></p> <ul style="list-style-type: none"> - Inventarierea clădirilor publice ce necesită reabilitare termică (unități școlare, sociale, administrative) - Realizarea expertizei tehnice și a auditurilor energetice pentru clădirile identificate - Lucrări de anvelopare exterioară - Lucrări de reabilitare termică a sistemelor interioare de distribuție agent termic - Utilizarea surselor regenerabile de energie pentru asigurarea necesarului de energie termică pentru încălzire și prepararea apei calde de consum; - Înlocuirea corpurilor de iluminat fluorescent și incandescent cu corpuri de iluminat cu eficiență energetică ridicată și durată mare de viață; <p><u>Rezultate/Indicatori de rezultat</u></p> <ul style="list-style-type: none"> - Număr de clădiri reabilite termic - Costuri reduse cu energia
Posibile surse de finanțare	FEDR (POR 2014-2020), bugete locale, alte surse legal constituite
Buget estimativ	-
Stadiul proiectului (activități deja întreprinse sau complementare)	-
Perioada de implementare	2015-2020

SECȚIUNEA III – FIȘE DE PROIECTE

10.	Titlul proiectului: Management integrat al sistemului de iluminat public
Relevanța pentru Strategia de Dezvoltare a Municipiului Piatra Neamț	Obiectiv specific I: Creșterea calității vieții urbane Măsura I.2. Creșterea eficienței energetice și promovarea energiilor alternative Măsura II.2. Dezvoltarea infrastructurii și a serviciilor edilitare
Instituții/ actori implicați / potențiali parteneri	Primăria Piatra Neamț, E.on Moldova, Troleibuzul S.A.
Descrierea proiectului (obiective, justificare, potențiale activități, rezultate estimate)	<p>Segmente ale rețelei de iluminat stradal sunt încă nereabilitate și mari consumatoare de energie; de asemenea, există zone în care iluminat public este partial.</p> <p><u>Obiective</u></p> <ul style="list-style-type: none"> - Modernizarea și extinderea sistemului de iluminat public - Creșterea gradului de acces la infrastructura de iluminat public - Reducerea consumurilor specific <p><u>Activități</u></p> <ul style="list-style-type: none"> - Extindere rețea de alimentare cu energie electrică și iluminat public în zonele nou construite - Modernizare rețea de iluminat in zonele periferice (cartierele marginase Văleni si Bâtea Doamnei) - Înlocuirea surselor de iluminat actuale cu cele cu tehnologie LED - Reabilitare sau înlocuire puncte de aprindere - Introducere în canalizații subterane a rețelelor electrice aeriene de medie și înaltă tensiune. - Instalarea de sisteme de telegestiune a iluminatului public <p><u>Rezultate/Indicatori de rezultate</u></p> <ul style="list-style-type: none"> - Număr de persoane racordate la rețea de alimentare cu energie electrică - Număr de puncte de aprindere / surse de iluminat LED - Sistem de telegestiune funcțional
Posibile surse de finanțare	FEDR (POR 2014-2020), bugete locale, buget național (AFM), alte surse legal constituite
Buget estimativ	-
Stadiul proiectului (activități deja întreprinse sau complementare)	-
Perioada de implementare	2015-2020

SECȚIUNEA III – FIȘE DE PROIECTE

11. Titlul proiectului: Valorificarea energiilor verzi, regenerabile	
Relevanța pentru Strategia de Dezvoltare a Municipiului Piatra Neamț	Obiectiv specific I: Creșterea calității vieții urbane Măsura I.2. Creșterea eficienței energetice și promovarea energiilor alternative
Instituții/ actori implicați / potențiali parteneri	Primăria Piatra Neamț, E.on Moldova, Troleibuzul S.A.
Descrierea proiectului (obiective, justificare, potențiale activități, rezultate estimate)	<p><u>Obiective</u> Utilizarea sustenabilă a resurselor naturale și reducerea emisiilor de gaze cu efect de seră, prin valorificarea surselor regenerabile de energie (fotovoltaică, geotermală) Reducerea cheltuielilor cu utilitățile</p> <p><u>Activități</u></p> <ul style="list-style-type: none"> - Instalarea panourilor fotovoltaice pe sistemele de iluminat public și panourile de dirijare a circulației; - Dotarea clădirilor de interes public aflate în proprietatea municipalității cu instalații de producere a energiei din surse regenerabile (solară, geotermală) - Organizarea unor acțiuni de conștientizare privind beneficiile utilizării „energiei verzi”. <p><u>Rezultate/Indicatori de rezultate</u></p> <ul style="list-style-type: none"> - Număr de panouri fotovoltaice instalate - Număr de instalații de producere a energiei din surse regenerabile (solară, geotermală) implementate - Număr de campanii derulate
Posibile surse de finanțare	FEDR (POR 2014-2020), Fondul Norvegian, bugete locale, buget național (AFM), alte surse legal constituite
Buget estimativ	-
Stadiul proiectului (activități deja întreprinse sau complementare)	Montare instalații de producere a apei calde menajere pe bază de colectori solari (panouri solare) la 22 de grădinițe și creșe din Municipiul Piatra Neamț – proiect implementat. Panouri solare instalate pe: Stadionul Municipal, Colegiul Tehnic Georghe Cartianu, Colegiul Tehnic Forestier, Școala nr.7 din Văleni.
Perioada de implementare	2015-2020

SECȚIUNEA III – FIȘE DE PROIECTE

12.	Titlul proiectului: Realizarea unei capacități de producere a energiei termice prin valorificarea resursei de energie regenerabilă la Sala Sporturilor din municipiul Piatra Neamț	
Relevanța pentru Strategia de Dezvoltare a Municipiului Piatra Neamț	Obiectiv specific I: Creșterea calității vieții urbane Măsura I.2. Creșterea eficienței energetice și promovarea energiilor alternative	
Instituții/ actori implicați / potențiali parteneri	Primăria Piatra Neamț	
Descrierea proiectului (obiective, justificare, potențiale activități, rezultate estimate)	<u>Justificare</u> Sala Sporturilor dispune de o capacitate de 4000 de locuri și este dotată cu spațiu de joc, tribune, săli de forță, de pregătire, săli de conferințe de presă, vestiare, etc. Consumul cu energia <u>Activități</u> <ul style="list-style-type: none"> - montarea a 12 pompe de căldură sol/apă, având fiecare puterea P=60 KW; dintre acestea, 10 pompe se vor utiliza pentru prepararea apei calde menajere la Sala Sporturilor din municipiul Piatra Neamț <u>Rezultate/Indicatori de rezultate</u> <ul style="list-style-type: none"> - 12 pompe de căldură sol/apă montate - Cheltuielile cu energia reduse 	
Posibile surse de finanțare	Ministerul Mediului, Buget local	
Buget estimativ	4.658.084 lei	
Stadiul proiectului (activități deja întreprinse sau complementare)	Nr. depunere la AFM 60401/21.12.2010 In prezent în evaluare.	
Perioada de implementare	2015-2020	

SECȚIUNEA III – FIȘE DE PROIECTE

13. Titlul proiectului: Centru de educație în domeniul energiei durabile	
Relevanța pentru Strategia de Dezvoltare a Municipiului Piatra Neamț	Obiectiv specific I: Creșterea calității vieții urbane Măsura I.2. Creșterea eficienței energetice și promovarea energiilor alternative
Instituții/ actori implicați / potențiali parteneri	Primăria Piatra Neamț, partener extern
Descrierea proiectului (obiective, justificare, potențiale activități, rezultate estimate)	<p><u>Obiective</u></p> <ul style="list-style-type: none"> - amenajarea unui „Centru de educație în domeniul energiei durabile” după conceptul de casă activă din punct de vedere energetic. - promovarea conceptelor de eficiență energetică și energie regenerabilă prin educație și prin activități demonstrative <p>Centrul va fi destinat eficienței energetice și surselor regenerabile de energie, unde elevi și profesori, dar și comunitatea pot să învețe, pot să se informeze, dar și să se formeze pentru a reduce risipa de energie, să afle concepte noi și folosite precum: locuințele neutre din punct de vedere al consumului energetic, etc.</p> <p><u>Activități</u></p> <ul style="list-style-type: none"> - identificare locație - realizare SF - amenajare spațiu - dotare cu echipamente și instalații profesionale care vor oferi tuturor oportunitatea de a se familiariza cu diverse surse regenerabile de energie, de a monitoriza și ajusta consumul de energie și în final pentru a înțelege beneficiile acestora, atât din punct de vedere economic cât și pentru a proteja mediul înconjurător <p><u>Rezultate/Indicatori de rezultate</u></p> <p>centru funcțional</p>
Posibile surse de finanțare	FEDR (POR 2014-2020), Fondul Norvegian, bugete locale, Programele Operaționale de Cooperare Transfrontalieră, alte surse legal constituite
Buget estimativ	-
Stadiul proiectului (activități deja întreprinse sau complementare)	-
Perioada de implementare	2017-2020

SECȚIUNEA III – FIȘE DE PROIECTE

14. Titlul proiectului: Managementul traficului	
Relevanța pentru Strategia de Dezvoltare a Municipiului Piatra Neamț	Obiectiv specific II - Dezvoltarea infrastructurii Măsura II.1. Asigurarea unui grad de mobilitate și accesibilitate ridicat
Instituții/ actori implicați / potențiali parteneri	Primăria Piatra Neamț, Poliția Rutieră
Descrierea proiectului (obiective, justificare, potențiale activități, rezultate estimate)	<p>Planul de mobilitate urbană integrată reprezintă un document strategic menit să planifice în mod durabil satisfacerea nevoilor de mobilitate ale oamenilor și sectorului economic din Piatra Neamț și din împrejurimile acestuia.</p> <p><u>Activități</u></p> <ul style="list-style-type: none"> - Realizarea planului de mobilitate durabilă în Municipiul Piatra Neamț - Realizarea studiului de trafic - Implementarea de sisteme de monitorizare video bazate pe instrumente inovative și eficiente de management al traficului. <p>Pe baza numărărilor de trafic și a prognozei pentru următorii ani studiul va releva principalele măsuri legate de terapia traficului: reorganizarea circulației în zona centrală, parcaje, pietonale, soluții de calmare a traficului, transport în comun, trasee cicloturistice.</p> <p><u>Rezultate/Indicatori de rezultate</u></p> <ul style="list-style-type: none"> - 1 plan de mobilitate urbană integrată
Posibile surse de finanțare	FEDR (POR 2014-2020), bugete locale, alte surse legal constituite
Buget estimativ	-
Stadiul proiectului (activități deja întreprinse sau complementare)	-
Perioada de implementare	2015-2020

SECȚIUNEA III – FIȘE DE PROIECTE

15. Titlul proiectului: Reabilitarea și modernizarea rețelei rutiere	
Relevanța pentru Strategia de Dezvoltare a Municipiului Piatra Neamț	Obiectiv specific II - Dezvoltarea infrastructurii Măsura II.1. Asigurarea unui grad de mobilitate și accesibilitate ridicat
Instituții/ actori implicați / potențiali parteneri	Primăria Piatra Neamț, Poliția Rutieră
Descrierea proiectului (obiective, justificare, potențiale activități, rezultate estimate)	<p><u>Obiectiv</u> Creșterea siguranței circulației pe drumurile din municipiu</p> <p><u>Activități</u></p> <ul style="list-style-type: none"> - Reabilitarea și modernizarea străzilor aflate în stare avansată de degradare într-un proces etapizat (ulterior finalizării lucrărilor de modernizare rețele de utilități) - Asfaltarea străzilor (și a zonelor pietonale) cu îmbrăcăminte rutieră din beton sau asfalt bituminos degradate - Reabilitarea și modernizarea rețelei de drumuri de legătură dintre membrii asociației intercomunitare și a celei din interiorul partenerilor municipalității în cadrul acestei asociații - Modernizarea trotuarelor <p><u>Rezultate/Indicatori de rezultate</u></p> <ul style="list-style-type: none"> - min. 43 km (lucrări de asfaltare) în zonele Dărmănești, Văleni, Sarata, ICIL, Petru Movilă, Potocina-Izvoare Valea Viei și Vânători, Țătăncuța - Număr redus de accidente cauzate de starea proastă a drumurilor, de lipsa trotuarelor
Posibile surse de finanțare	FEDR (POR 2014-2020), bugete locale, alte surse legal constituite
Buget estimativ	120.000.000 lei
Stadiul proiectului (activități deja întreprinse sau complementare)	-
Perioada de implementare	2015-2020

SECȚIUNEA III – FIȘE DE PROIECTE

16. Titlul proiectului: Amenajare și modernizare poduri si podețe	
Relevanța pentru Strategia de Dezvoltare a Municipiului Piatra Neamț	Obiectiv specific II - Dezvoltarea infrastructurii Măsura II.1. Asigurarea unui grad de mobilitate și accesibilitate ridicat
Instituții/ actori implicați / potențiali parteneri	Primăria Piatra Neamț
Descrierea proiectului (obiective, justificare, potențiale activități, rezultate estimate)	<p>În scopul asigurării stabilității drumurilor și a siguranței în trafic, sunt necesare investiții de reabilitare și modernizare a podurilor si podețelor ce asigură scurgerea apelor.</p> <p><u>Activități</u></p> <ul style="list-style-type: none"> - Intocmire SF-uri, PT-uri - Lucrări de amenajare de noi poduri si podețe - Lucrări de modernizare a podurilor existente (lărgirea podului de la Piata Centrala la 4 benzi) <p><u>Rezultate/Indicatori de rezultate:</u> Număr de poduri si podețe amenajate/ modernizate</p>
Posibile surse de finanțare	FEDR (POR 2014-2020), bugete locale, alte surse legal constituite
Buget estimativ	-
Stadiul proiectului (activități deja întreprinse sau complementare)	-
Perioada de implementare	2015-2020

SECȚIUNEA III – FIȘE DE PROIECTE

17. Titlul proiectului: Amenajare piste de biciclete	
Relevanța pentru Strategia de Dezvoltare a Municipiului Piatra Neamț	Obiectiv specific II - Dezvoltarea infrastructurii Măsura II.1. Asigurarea unui grad de mobilitate și accesibilitate ridicat
Instituții/ actori implicați / potențiali parteneri	Primăria Piatra Neamț
Descrierea proiectului (obiective, justificare, potențiale activități, rezultate estimate)	<p><u>Justificare și obiectiv</u> Prin acest proiect se implementează modelul orașelor europene, în care cetățenii beneficiază de siguranță în trafic atunci când se deplasează cu bicicleta.</p> <p><u>Activități</u> Realizarea de piste de bicicletă pe 3 trasee: TRASEUL nr. 1: Str. Mihai Viteazul – str. Petru Rareș - Bd. Dacia – Bd. Traian – Str. Orhei – <i>lungime 8,376 km.</i> TRASEUL nr. 2: Str. 9 Mai – Str. Bistriței – Str. Ecaterina Teodoroiu – Str. Digului – <i>lungime 4,982 km.</i> TRASEUL nr. 3: Bd. Republicii – Bd. Decebal – Str. eroilor – Str. Ștefan cel Mare – Str. Liliacului – Str. Prof. Ion Negre – <i>lungime 4,946 Km.</i></p> <p><u>Rezultate/Indicatori de rezultate</u> – 18,304 km piste biciclisti</p>
Posibile surse de finanțare	Ministerul Mediului, Buget local
Buget estimativ	2.364.347,80 lei
Stadiul proiectului (activități deja întreprinse sau complementare)	<p>Comunicarea AFM pentru obținerea finanțării și solicitarea depunerii Proiectului Tehnic – 10058/12.01.2012. PT realizat și depus la AFM - 14.03.2012 – în prezent în evaluare</p> <p>Există o pistă de aprox 1,5 km, de-a lungul B-dului Dacia.</p>
Perioada de implementare	2015-2020

SECȚIUNEA III – FIȘE DE PROIECTE

18. Titlul proiectului: Amenajare spații de parcare colective	
Relevanța pentru Strategia de Dezvoltare a Municipiului Piatra Neamț	Obiectiv specific II - Dezvoltarea infrastructurii Măsura II.1. Asigurarea unui grad de mobilitate și accesibilitate ridicat
Instituții/ actori implicați / potențiali parteneri	Primăria Piatra Neamț
Descrierea proiectului (obiective, justificare, potențiale activități, rezultate estimate)	<p><u>Justificare</u></p> <ul style="list-style-type: none"> - Insuficiența locurilor de parcare din oraș - Parcările la sol, pe un singur nivel nu asigură un număr rezonabil de locuri <p><u>Activități</u></p> <ul style="list-style-type: none"> - Realizare parcări la sol în spațiile publice neutilizate din zonele de locuit - Realizare parcare supraterrană care să deservească zonele intens circulate <p><u>Rezultate/Indicatori de rezultate</u></p> <ul style="list-style-type: none"> - 1 parcare supraterrană regim de înălțime D+P+1E cu aprox. 200 locuri de parcare - Min. 300 locuri de parcare în zonele de locuințe
Posibile surse de finanțare	FEDR (POR 2014-2020), bugete locale, alte surse legal constituite
Buget estimativ	7.000.000 lei
Stadiul proiectului (activități deja întreprinse sau complementare)	<p>Au fost realizate parcaje subterane pe două nivele în zona pasajului rutier, dotate cu scări de acces, ascensoare elevatoare – 34 de locuri de parcare, cu posibilitatea parcării a 3 autocare în zona centrală Curtea Domnească (PIDU)</p> <p>In total au fost create 4.554 locuri de parcare: (2009 – 1954 locuri, 2010-1513 locuri, 2011-295 locuri, 2012-792 locuri).</p>
Perioada de implementare	2015-2020

SECȚIUNEA III – FIȘE DE PROIECTE

19.	Titlul proiectului: Amenajarea unor rute ocolitoare pentru preluarea traficului greu
Relevanța pentru Strategia de Dezvoltare a Municipiului Piatra Neamț	Obiectiv specific II - Dezvoltarea infrastructurii Măsura II.1. Asigurarea unui grad de mobilitate și accesibilitate ridicat
Instituții/ actori implicați / potențiali parteneri	Primăria Piatra Neamț
Descrierea proiectului (obiective, justificare, potențiale activități, rezultate estimate)	<p><u>Activități</u></p> <ul style="list-style-type: none"> - întocmire studii tehnico-economice (SF, PT, DDE) - realizarea șoselei ocolitoare de centură a Municipiului Piatra Neamț, precum și reabilitarea șoselei de centură existentă, astfel încât să fie utile cele 4 benzi. <p><u>Rezultate/Indicatori de rezultate</u></p> <ul style="list-style-type: none"> - Fluidizarea circulației în interiorul municipiului prin devierea traficului greu către exterior. - Se vor prelua o parte din fluxurile de trafic gestionate în prezent strict de arterele urbane. - Se va reduce poluarea și traficul aglomerat din interiorul municipiului.
Posibile surse de finanțare	FEDR (POR 2014-2020), bugete locale, alte surse legal constituite
Buget estimativ	-
Stadiul proiectului (activități deja întreprinse sau complementare)	-
Perioada de implementare	2015-2020

SECȚIUNEA III – FIȘE DE PROIECTE

20.	Titlul proiectului: Modernizarea și extinderea transportului public în comun	
Relevanța pentru Strategia de Dezvoltare a Municipiului Piatra Neamț	Obiectiv specific II - Dezvoltarea infrastructurii Măsura II.1. Asigurarea unui grad de mobilitate și accesibilitate ridicat	
Instituții/ actori implicați / potențiali parteneri	Primăria Piatra Neamț, URBTRANS, alți operatori de transport	
Descrierea proiectului (obiective, justificare, potențiale activități, rezultate estimate)	<p><u>Obiective</u> Reducere a emisiilor de dioxid de carbon Îmbunătățirea condițiilor de transport în comun</p> <p><u>Activități</u></p> <ul style="list-style-type: none"> - realizarea unui plan integrat al transportului public, inclusive SF-uri, PT-uri - achiziționarea de echipamente de monitorizare - realizarea de trasee separate exclusive pentru vehiculele de transport public - extindere și modernizare infrastructură de transport urban a rețelei liniilor de troleibuz în zona Dărmănești spre Gârcina și Sala Sporturilor de pe Calea Romanului - extindere trasee: Piatra Neamț – Roznov și Sărata – Alexandru cel Bun <p><u>Rezultate/Indicatori de rezultate</u></p> <ul style="list-style-type: none"> - Număr mai mare de trasee - Sistem de monitorizare functional - Număr mai mare de pasageri în transportul public 	
Posibile surse de finanțare	FEDR (POR 2014-2020), bugete locale, alte surse legal constituite	
Buget estimativ	-	
Stadiul proiectului (activități deja întreprinse sau complementare)	-	
Perioada de implementare	2015-2020	

SECȚIUNEA III – FIȘE DE PROIECTE

21.	Titlul proiectului: Amenajare stații de transport în comun
Relevanța pentru Strategia de Dezvoltare a Municipiului Piatra Neamț	Obiectiv specific II - Dezvoltarea infrastructurii Măsura II.1. Asigurarea unui grad de mobilitate și accesibilitate ridicat
Instituții/ actori implicați / potențiali parteneri	Primăria Piatra Neamț, URBTRANS, alți operatori de transport
Descrierea proiectului (obiective, justificare, potențiale activități, rezultate estimate)	<u>Obiective</u> Îmbunătățirea condițiilor de transport în comun <u>Activități</u> Intocmire SF-uri, PT-uri Modernizarea stațiilor de transport public existente, inclusiv realizarea de noi stații la nivelul asociației intercomunitare, prin dotarea cu <ul style="list-style-type: none"> - indicatoare rutiere și marcaje rutiere, care să evidențieze existența unei stații de transport public; - indicatoare cu informații pentru călători, privind numărul cursei care oprește în stație; - platformele de așteptare cabine cu acoperiș și scaune, facilități de acces <u>Rezultate/Indicatori de rezultate:</u> Număr mai mare de stații de transport amenajate
Posibile surse de finanțare	FEDR (POR 2014-2020), bugete locale, alte surse legal constituite
Buget estimativ	-
Stadiul proiectului (activități deja întreprinse sau complementare)	-
Perioada de implementare	2015-2020

SECȚIUNEA III – FIȘE DE PROIECTE

22.	Titlul proiectului: Extinderea și modernizarea rețelei de apă și canalizare a Municipiului Piatra Neamț	
Relevanța pentru Strategia de Dezvoltare a Municipiului Piatra Neamț	Obiectiv specific II - Dezvoltarea infrastructurii Măsura II.2. Dezvoltarea infrastructurii și a serviciilor edilitare	
Instituții/ actori implicați / potențiali parteneri	Primăria Piatra Neamț, APA SERV	
Descrierea proiectului (obiective, justificare, potențiale activități, rezultate estimate)	<u>Obiectiv</u> Cresterea gradului de accesabilitate al populației la serviciile de bază și conformarea cu obligațiile privind calitatea apei prevăzute în Tratatul de Aderare și în Directivele Europene. <u>Activități</u> <ul style="list-style-type: none"> - Elaborarea documentațiilor tehnice: SF-uri, PT-uri - În contextul extinderilor propuse în intravilan (PUG - proiect actualizare) la sistemul de alimentare cu apă sunt necesare lucrări extinderi ale sistemului de aducțiune, stocare și distribuție a apei în zona Bacioaia , zona nord-est (zona sălii de sport), zona Fermelor (livada Frăsinel), zona Speranța, zona Văleni, zona Sărata Deal și zona DN15 spre Bicaz. - Lucrări de reabilitare/modernizare a rețelelor de canalizare. <u>Rezultate/Indicatori de rezultate:</u> <ul style="list-style-type: none"> - Apă potabilă de calitate - furnizare apă potabilă la o presiune adecvată, fără întreruperi - grad de acoperire cu servicii apa-canal mai mare 	
Posibile surse de finanțare	FEDR (POR 2014-2020), bugete locale, alte surse legal constituite	
Buget estimativ	-	
Stadiul proiectului (activități deja întreprinse sau complementare)		
Perioada de implementare	2015-2020	

SECȚIUNEA III – FIȘE DE PROIECTE

23. Titlul proiectului: Extinderea și modernizarea rețelei pluviale	
Relevanța pentru Strategia de Dezvoltare a Municipiului Piatra Neamț	Obiectiv specific II - Dezvoltarea infrastructurii Măsura II.2. Dezvoltarea infrastructurii și a serviciilor edilitare
Instituții/ actori implicați / potențiali parteneri	Primăria Piatra Neamț, PUBLISERV
Descrierea proiectului (obiective, justificare, potențiale activități, rezultate estimate)	<p><u>Obiectiv</u> Dezvoltarea rețelei de evacuare ape pluviale în vederea dezvoltării urbane și protejarea mediului înconjurător.</p> <p><u>Activități</u></p> <ul style="list-style-type: none"> - Realizare studiu de fundamentare a reabilitării sistemului de canalizare pluvială a orașului în noul context în care suprafețele betonate și asfaltate sunt mult mai mari decât cele previzionate la proiectarea sistemului actual. - Lucrări de extindere/modernizare a rețelei de canalizare pluvială <p><u>Rezultate/Indicatori de rezultate</u></p> <ul style="list-style-type: none"> - Număr km rețea canalizare menajeră și canalizare pluvială
Posibile surse de finanțare	FEDR (POR 2014-2020), bugete locale, alte surse legal constituite
Buget estimativ	-
Stadiul proiectului (activități deja întreprinse sau complementare)	- SF PIDU 2 realizat, care include proiect de extindere canalizare pluvială de 20,5 Km în zona Dărmănești
Perioada de implementare	2015-2020

SECȚIUNEA III – FIȘE DE PROIECTE

24.	Titlul proiectului: Extinderea și modernizarea rețelei de alimentare cu gaze naturale
Relevanța pentru Strategia de Dezvoltare a Municipiului Piatra Neamț	Obiectiv specific II - Dezvoltarea infrastructurii Măsura II.2. Dezvoltarea infrastructurii și a serviciilor edilitare
Instituții/ actori implicați / potențiali parteneri	Primăria Piatra Neamț, EON Moldova
Descrierea proiectului (obiective, justificare, potențiale activități, rezultate estimate)	<p><u>Obiectiv</u> Creșterea gradului de accesabilitate la serviciile de bază.</p> <p><u>Activități</u></p> <ul style="list-style-type: none"> - Realizarea rețelelor de distribuție gaze naturale presiune redusă - În zonele în care rețelele de gaze naturale existente nu mai suportă extinderi, acestea se vor înlocui cu dimensiuni corespunzătoare (înlocuiri conducte pe o lungime de 8 km) <p><u>Rezultate/Indicatori de rezultate</u></p> <ul style="list-style-type: none"> - Număr km rețea alimentare cu gaze
Posibile surse de finanțare	FEDR (POR 2014-2020), bugete locale, alte surse legal constituite
Buget estimativ	-
Stadiul proiectului (activități deja întreprinse sau complementare)	-
Perioada de implementare	2015-2020

SECȚIUNEA III – FIȘE DE PROIECTE

25.	Titlul proiectului: Construirea/modernizarea centrelor integrate de intervenție medico-socială	
Relevanța pentru Strategia de Dezvoltare a Municipiului Piatra Neamț	Obiectiv specific III - Dezvoltarea sistemului social și de sănătate Măsura III.1. Îmbunătățirea infrastructurii și a serviciilor sociale	
Instituții/ actori implicați / potențiali parteneri		
Descrierea proiectului (obiective, justificare, potențiale activități, rezultate estimate)	<u>Obiectiv</u> Optimizarea calității serviciilor sociale acordate <u>Activități</u> <ul style="list-style-type: none"> - Realizare SF-uri, PT-uri - Înființarea unui centru social de sprijin pentru 100 persoane vârstnice care să ofere servicii de găzduire, asistență medicală și îngrijire, asistență paliativă, socializare - Înființarea unui centru social de recuperare medicală, psihologică și socială pentru persoane cu dizabilități, copii și adulți - Dotarea centrelor cu echipamentele necesare funcționării - Dezvoltarea unei unități medicale mobile pentru monitorizarea și rezolvarea cazurilor sociale <u>Rezultate/Indicatori de rezultate</u> <ul style="list-style-type: none"> - Număr de centre medico-sociale - Creșterea numărului de persoane asistate 	
Posibile surse de finanțare	FEDR (POR 2014-2020), bugete locale, alte surse legal constituite	
Buget estimativ	9 milioane lei	
Stadiul proiectului (activități deja întreprinse sau complementare)	-	
Perioada de implementare	2016-2020	

SECȚIUNEA III – FIȘE DE PROIECTE

26.	Titlul proiectului: Dezvoltarea serviciilor sociale pentru grupurile defavorizate
Relevanța pentru Strategia de Dezvoltare a Municipiului Piatra Neamț	Obiectiv specific III - Dezvoltarea sistemului social și de sănătate Măsura III.1. Îmbunătățirea infrastructurii și a serviciilor sociale
Instituții/ actori implicați / potențiali parteneri	Serviciul public de asistență socială în parteneriat cu ONG-uri locale și din alte zone ale țării
Descrierea proiectului (obiective, justificare, potențiale activități, rezultate estimate)	<p><u>Obiectiv</u> Sprijinirea grupurilor defavorizate și combaterea sărăciei</p> <p><u>Activități</u></p> <ul style="list-style-type: none"> - Identificarea grupurilor defavorizate (persoanele fără adăpost, persoane afectate de violență domestică, persoane cu dizabilități și persoane de etnie romă) - Dezvoltarea de servicii de asistență destinate acestora (consiliere psihologică, campanii de combatere a discriminării, etc); - Realizare SF-uri, PT-uri - Înființare cantină socială pentru 300 de persoane defavorizate social - Înființare adăpost de noapte pentru 100 persoane fără locuință - Construirea unui ansamblu format din 5 blocuri de locuințe sociale, o creșă/ cămin pentru copii și un cabinet medical cu farmacie, pentru persoane defavorizate social <p><u>Rezultate/Indicatori de rezultate</u></p> <ul style="list-style-type: none"> - Număr de centre sociale/ persoane defavorizate asistate - Număr campanii pentru combaterea discriminării desfășurate - Reducerea numărului de persoane aflate în risc de sărăcie și excluziune socială
Posibile surse de finanțare	FEDR (POR 2014-2020), FSE (PO CU), fonduri proprii, alte surse legal constituite
Buget estimativ	-
Stadiul proiectului (activități deja întreprinse sau complementare)	-
Perioada de implementare	2015-2020

SECȚIUNEA III – FIȘE DE PROIECTE

27A.	Titlul proiectului: Amenajare locuințe sociale / locuințe de tip familial / locuințe protejate	
Relevanța pentru Strategia de Dezvoltare a Municipiului Piatra Neamț	Obiectiv specific III - Dezvoltarea sistemului social și de sănătate Măsura III.1. Îmbunătățirea infrastructurii și a serviciilor sociale Obiectiv specific I: Creșterea calității vieții urbane Măsura I.1. Îmbunătățirea mediului urban	
Instituții/ actori implicați / potențiali parteneri	Serviciul public de asistență socială în parteneriat cu ONG-uri locale și din alte zone ale țării	
Descrierea proiectului (obiective, justificare, potențiale activități, rezultate estimate)	<u>Obiectiv</u> Dezvoltarea infrastructurii de locuințe sociale Îmbunătățirea condițiilor de viață ale cetățenilor <u>Activități</u> <ul style="list-style-type: none"> - Reabilitare și amenajare clădire la Colegiul Tehnic de Transporturi în vederea transformării în locuințe sociale - Achiziție dotări necesare <u>Rezultate/Indicatori de rezultate</u> <ul style="list-style-type: none"> - Număr de locuințe - Număr de beneficiari ai infrastructurilor sociale create 	
Posibile surse de finanțare	FEDR (POR 2014-2020), buget local, alte surse legal constituite	
Buget estimativ	2,4 milioane lei	
Stadiul proiectului (activități deja întreprinse sau complementare)	SF intocmit Cerere de finanțare depusă la Ministerul Dezvoltării Regionale și Turismului și respins	
Perioada de implementare	2016-2020	

SECȚIUNEA III – FIȘE DE PROIECTE

27B.	Titlul proiectului: Înființare cămin de bătrâni	
Relevanța pentru Strategia de Dezvoltare a Municipiului Piatra Neamț	Obiectiv specific III - Dezvoltarea sistemului social și de sănătate Măsura III.1. Îmbunătățirea infrastructurii și a serviciilor sociale Obiectiv specific I: Creșterea calității vieții urbane Măsura I.1. Îmbunătățirea mediului urban	
Instituții/ actori implicați / potențiali parteneri	Serviciul public de asistență socială în parteneriat cu ONG-uri locale și din alte zone ale țării	
Descrierea proiectului (obiective, justificare, potențiale activități, rezultate estimate)	<u>Obiectiv</u> Dezvoltarea infrastructurii de locuințe sociale Îmbunătățirea condițiilor de viață ale cetățenilor <u>Activități</u> <ul style="list-style-type: none"> - Identificare locație - Realizare studii tehnico-economice (SF, PT) - Construcție/ amenajare clădire în vederea transformării în locuințe sociale - Dotarea cu mobilier și echipamente specifice <u>Rezultate/Indicatori de rezultate</u> <ul style="list-style-type: none"> - Număr de locuri create - 1 cămin de bătrâni funcțional 	
Posibile surse de finanțare	FEDR (POR 2014-2020), buget local, alte surse legal constituite	
Buget estimativ	-	
Stadiul proiectului (activități deja întreprinse sau complementare)	-	
Perioada de implementare	2016-2020	

SECȚIUNEA III – FIȘE DE PROIECTE

28.	Titlul proiectului: Reabilitarea și modernizarea infrastructurii de sănătate aflate în subordinea municipalității
Relevanța pentru Strategia de Dezvoltare a Municipiului Piatra Neamț	Obiectiv specific III - Dezvoltarea sistemului social și de sănătate Măsura III.1. Îmbunătățirea infrastructurii și a serviciilor de sănătate
Instituții/ actori implicați / potențiali parteneri	Primăria Piatra Neamț, parteneriate publice-private, Ministerul Sănătății
Descrierea proiectului (obiective, justificare, potențiale activități, rezultate estimate)	<p><u>Obiectiv</u></p> <ul style="list-style-type: none"> - Dezvoltarea/modernizarea infrastructurii de sănătate aflate în subordinea municipalității - Creșterea speranței de viață prin sporirea accesibilității serviciilor medicale <p><u>Activități</u></p> <ul style="list-style-type: none"> - Analiza accesului la serviciile publice de sănătate și identificarea infrastructurilor ce necesită investiții urgente - Elaborarea documentației tehnice necesare - Lucrări de reabilitarea /modernizare necesare pentru derularea actului medical la standarde moderne de calitate - Dotarea cu echipamente necesare <p><u>Rezultate/Indicatori de rezultate</u></p> <ul style="list-style-type: none"> - Număr de unități medicale construite/reabilite/modernizate - Creșterea numărului de persoane care beneficiază de servicii medicale
Posibile surse de finanțare	FEDR (POR 2014-2020), buget local, alte surse legal constituite
Buget estimativ	-
Stadiul proiectului (activități deja întreprinse sau complementare)	-
Perioada de implementare	2016-2020

SECȚIUNEA III – FIȘE DE PROIECTE

29.	Titlul proiectului: Dezvoltarea serviciilor de sănătate și creșterea gradului de acces la servicii de sănătate de bază, inclusiv pentru grupurile vulnerabile
Relevanța pentru Strategia de Dezvoltare a Municipiului Piatra Neamț	Obiectiv specific III - Dezvoltarea sistemului social și de sănătate Măsura III.1. Îmbunătățirea infrastructurii și a serviciilor de sănătate
Instituții/ actori implicați / potențiali parteneri	Primăria Piatra Neamț, parteneriate publice-private, Ministerul Sănătății, Fundația de Îngrijiri Comunitare, Spitalul Județean de Urgență Piatra Neamț, unitățile medicale din Piatra Neamț
Descrierea proiectului (obiective, justificare, potențiale activități, rezultate estimate)	<p><u>Obiectiv</u></p> <ul style="list-style-type: none"> - Îmbunătățirea accesului la servicii medicale de bază, precum și la alte servicii de utilitate publică - Creșterea speranței de viață prin sporirea accesibilității serviciilor medicale pentru toți cetățenii <p><u>Activități</u></p> <ul style="list-style-type: none"> - Crearea de unități mobile de furnizare de servicii pentru îngrijirea medicală la domiciliu, cu efect în eficientizarea costurile medicale - Identificarea unor spații pentru înființarea unor puncte de îngrijire la domiciliu în parteneriat cu Fundația de Îngrijiri Comunitare, cu spații de cazare - Crearea unui mecanism de facilități pentru atragerea specialiștilor în domeniul medical în vederea creșterii calității și gamei serviciilor medicale la nivelul municipiului <p><u>Rezultate/Indicatori de rezultate</u></p> <ul style="list-style-type: none"> - Creșterea numărului de persoane/ persoane vulnerabile care beneficiază de servicii medicale - Creșterea numărului de medici specialiști - Număr campanii derulate
Posibile surse de finanțare	FEDR (POR 2014-2020), buget local, alte surse legal constituite
Buget estimativ	-
Stadiul proiectului (activități deja întreprinse sau complementare)	-
Perioada de implementare	2016-2020

SECȚIUNEA III – FIȘE DE PROIECTE

30.	Titlul proiectului: Consolidarea, modernizarea, dotarea cu echipamente didactice si echipamente IT a Școlii cu clasele I-VIII nr.1 din municipiul Piatra Neamț , județul Neamț	
Relevanța pentru Strategia de Dezvoltare a Municipiului Piatra Neamț	Obiectiv 1: Creșterea calității vieții în municipiul Piatra Neamț în vederea atragerii și menținerii capitalului uman Ob. specif. IV.1. Îmbunătățirea infrastructurii și a serviciilor educaționale	
Instituții/ actori implicați / potențiali parteneri	Primăria Piatra Neamț, unitatea școlară	
Descrierea proiectului (justificare, obiective, potențiale activități, rezultate estimate)	<u>Obiectiv</u> Asigurarea conformității cu standardele în vigoare privind spațiile de desfășurare a procesului educațional <u>Activități:</u> <ul style="list-style-type: none"> - Consolidare/reabilitare clădiri - Modernizarea rețelelor de utilități - Modernizări săli de clasă, laboratoare - Dotarea cu echipamente didactice si echipamente IT <u>Rezultate/Indicatori de rezultate</u> <ul style="list-style-type: none"> - Capacitatea infrastructurii de educație care beneficiază de sprijin - Număr de dotări - Număr de elevi care beneficiază de infrastructura modernizată 	
Posibile surse de finanțare	POR 2014-2020, Buget local, Ministerul Educației Naționale	
Buget estimativ	5.718.381 lei	
Stadiul proiectului (activități deja întreprinse sau complementare)	SF + PT – realizate trim. I - 2009	
Perioada de implementare	2015-2020	

SECȚIUNEA III – FIȘE DE PROIECTE

31.	Titlul proiectului: Consolidarea, modernizarea, dotarea cu echipamente didactice si echipamente IT a Școlii cu clasele I-VIII nr.10 din municipiul Piatra Neamt, județul Neamț	
Relevanța pentru Strategia de Dezvoltare a Municipiului Piatra Neamț	Obiectiv 1: Creșterea calității vieții în municipiul Piatra Neamț în vederea atragerii și menținerii capitalului uman Ob. specif. IV.1. Îmbunătățirea infrastructurii și a serviciilor educaționale	
Instituții/ actori implicați / potențiali parteneri	Primăria Piatra Neamț, unitatea școlară	
Descrierea proiectului (justificare, obiective, potențiale activități, rezultate estimate)	<u>Obiectiv</u> Asigurarea conformității cu standardele în vigoare privind spațiile de desfășurare a procesului educațional <u>Activități:</u> <ul style="list-style-type: none"> - Consolidare/reabilitare clădiri - Modernizarea rețelelor de utilități - Modernizări săli de clasă, laboratoare - Dotarea cu echipamente didactice si echipamente IT <u>Rezultate/Indicatori de rezultate</u> <ul style="list-style-type: none"> - Capacitatea infrastructurii de educație care beneficiază de sprijin - Număr de dotări - Număr de elevi care beneficiază de infrastructura modernizată 	
Posibile surse de finanțare	POR 2014-2020, Buget local, Ministerul Educației Naționale	
Buget estimativ	9.666.320,24 lei	
Stadiul proiectului (activități deja întreprinse sau complementare)	SF + PT – realizate trim. I - 2009	
Perioada de implementare	2015-2020	

SECȚIUNEA III – FIȘE DE PROIECTE

32.	Titlul proiectului: Consolidarea, modernizarea, extinderea clădirilor, dotarea cu echipamente didactice, echipamente pentru pregătirea profesională și echipamente IT a Liceului de Artă Victor Brauner din municipiul Piatra Neamț, județul Neamț	
Relevanța pentru Strategia de Dezvoltare a Municipiului Piatra Neamț	Obiectiv 1: Creșterea calității vieții în municipiul Piatra Neamț în vederea atragerii și menținerii capitalului uman Ob. specif. IV.1. Îmbunătățirea infrastructurii și a serviciilor educaționale	
Instituții/ actori implicați / potențiali parteneri	Primăria Piatra Neamț, unitatea școlară	
Descrierea proiectului (justificare, obiective, potențiale activități, rezultate estimate)	<u>Obiectiv</u> Asigurarea conformității cu standardele în vigoare privind spațiile de desfășurare a procesului educațional <u>Activități:</u> <ul style="list-style-type: none"> - Consolidare/reabilitare clădiri - Modernizarea rețelelor de utilități - Modernizări săli de clasă, laboratoare - Dotarea cu echipamente didactice și echipamente IT - Împrejmuire cu gard <u>Rezultate/Indicatori de rezultate</u> <ul style="list-style-type: none"> - Capacitatea infrastructurii de educație care beneficiază de sprijin - Număr de dotări - Număr de elevi care beneficiază de infrastructura modernizată 	
Posibile surse de finanțare	POR 2014-2020, Buget local, Ministerul Educației Naționale	
Buget estimativ	9.441.025,65 lei	
Stadiul proiectului (activități deja întreprinse sau complementare)	SF + PT – realizate trim. I - 2009	
Perioada de implementare	2015-2020	

SECȚIUNEA III – FIȘE DE PROIECTE

33.	Titlul proiectului: Consolidarea, modernizarea, extinderea clădirilor , dotarea cu echipamente didactice si echipamente IT a Colegiului Național de Informatica din municipiul Piatra Neamț , județul Neamț	
Relevanța pentru Strategia de Dezvoltare a Municipiului Piatra Neamț	Obiectiv 1: Creșterea calității vieții în municipiul Piatra Neamț în vederea atragerii și menținerii capitalului uman Ob. specif. IV.1. Îmbunătățirea infrastructurii și a serviciilor educaționale	
Instituții/ actori implicați / potențiali parteneri	Primăria Piatra Neamț, unitatea școlară	
Descrierea proiectului (justificare, obiective, potențiale activități, rezultate estimate)	<u>Obiectiv</u> Asigurarea conformității cu standardele în vigoare privind spațiile de desfășurare a procesului educațional <u>Activități:</u> <ul style="list-style-type: none"> - Consolidare/reabilitare clădiri - Modernizarea rețelelor de utilități - Modernizări săli de clasă, laboratoare - Dotarea cu echipamente didactice si echipamente IT <u>Rezultate/Indicatori de rezultate</u> <ul style="list-style-type: none"> - Capacitatea infrastructurii de educație care beneficiază de sprijin - Număr de dotări - Număr de elevi care beneficiază de infrastructura modernizată 	
Posibile surse de finanțare	POR 2014-2020, Buget local, Ministerul Educației Naționale	
Buget estimativ	13.576.760 lei	
Stadiul proiectului (activități deja întreprinse sau complementare)	SF + PT – realizate trim. I - 2009	
Perioada de implementare	2015-2020	

SECȚIUNEA III – FIȘE DE PROIECTE

34.	Titlul proiectului: Consolidarea, modernizarea, extinderea clădirilor, dotarea cu echipamente didactice si echipamente IT a Colegiului Național Calistrat Hogaș din municipiul Piatra Neamț, județul Neamț	
Relevanța pentru Strategia de Dezvoltare a Municipiului Piatra Neamț	Obiectiv 1: Creșterea calității vieții în municipiul Piatra Neamț în vederea atragerii și menținerii capitalului uman Ob. specif. IV.1. Îmbunătățirea infrastructurii și a serviciilor educaționale	
Instituții/ actori implicați / potențiali parteneri	Primăria Piatra Neamț, unitatea școlară	
Descrierea proiectului (justificare, obiective, potențiale activități, rezultate estimate)	<u>Obiectiv</u> Asigurarea conformității cu standardele în vigoare privind spațiile de desfășurare a procesului educațional <u>Activități:</u> <ul style="list-style-type: none"> - Consolidare/reabilitare clădiri - Modernizarea rețelelor de utilități - Modernizări săli de clasă, laboratoare - Dotarea cu echipamente didactice si echipamente IT <u>Rezultate/Indicatori de rezultate</u> <ul style="list-style-type: none"> - Capacitatea infrastructurii de educație care beneficiază de sprijin - Număr de dotări - Număr de elevi care beneficiază de infrastructura modernizată 	
Posibile surse de finanțare	POR 2014-2020, Buget local, Ministerul Educației Naționale	
Buget estimativ	9.980.028 lei	
Stadiul proiectului (activități deja întreprinse sau complementare)	SF + PT – realizate trim. I - 2009	
Perioada de implementare	2015-2020	

SECȚIUNEA III – FIȘE DE PROIECTE

35.	Titlul proiectului: Înființare centru after-school, grădinițe cu program prelungit, creșe	
Relevanța pentru Strategia de Dezvoltare a Municipiului Piatra Neamț	Obiectiv 1: Creșterea calității vieții în municipiul Piatra Neamț în vederea atragerii și menținerii capitalului uman Ob. specif. IV.1. Îmbunătățirea infrastructurii și a serviciilor educaționale	
Instituții/ actori implicați / potențiali parteneri	Primăria Piatra Neamț, parteneriat public-privat, Ministerul Educației Naționale	
Descrierea proiectului (justificare, obiective, potențiale activități, rezultate estimate)	<p><u>Justificare:</u> cererea tot mai mare a locuitorilor din Piatra Neamț; municipiul nu beneficiază de servicii suficiente ale unor astfel de instituții</p> <p><u>Obiectiv</u></p> <ul style="list-style-type: none"> - Dezvoltarea infrastructurii educaționale - Furnizarea de servicii educationale specializate care sa amelioreze comportamentul de adaptare școlară <p><u>Activități:</u></p> <ul style="list-style-type: none"> - Realizare documentații tehnice - Construirea a 3 creșe noi în cartierele Precista, Mărăței și Dărmănești(150 locuri pentru copii) - Dotarea cu mobilier si material didactic specific <p><u>Rezultate/Indicatori de rezultate</u></p> <ul style="list-style-type: none"> - Număr unități construite (suprafața – mp) - Număr de dotări - Număr de elevi care beneficiază de infrastructura modernizată 	
Posibile surse de finanțare	FEDR (POR 2014-2020), bugete locale, Ministerul Educației Naționale	
Buget estimativ	-	
Stadiul proiectului (activități deja întreprinse sau complementare)	-	
Perioada de implementare	2015-2020	

SECȚIUNEA III – FIȘE DE PROIECTE

36.	Titlul proiectului: Dezvoltarea de campusuri școlare	
Relevanța pentru Strategia de Dezvoltare a Municipiului Piatra Neamț	Obiectiv 1: Creșterea calității vieții în municipiul Piatra Neamț în vederea atragerii și menținerii capitalului uman Ob. specif. IV.1. Îmbunătățirea infrastructurii și a serviciilor educaționale	
Instituții/ actori implicați / potențiali parteneri	Primăria Piatra Neamț, parteneriat public-privat, Ministerul Educației Naționale	
Descrierea proiectului (justificare, obiective, potențiale activități, rezultate estimate)	<u>Obiectiv</u> <ul style="list-style-type: none"> - Dezvoltarea de centre educative care să polarizeze elevi din întreaga asociație intercomunitară - Dezvoltarea învățământului profesional și tehnic - Asigurarea unor condiții de studiu la standarde europene <u>Activități:</u> <ul style="list-style-type: none"> - Realizare documentații tehnice - Construirea unor spații de cazare, atât pentru elevi, cât și pentru cadrele didactice (garsoniere), precum și cantine unde este servită masa pentru personalul didactic și elevi - Dotarea echipamente specifice <u>Rezultate/Indicatori de rezultate</u> <ul style="list-style-type: none"> - Număr unități construite (suprafața – mp) - Număr de dotări - Număr de persoane care beneficiază de infrastructura 	
Posibile surse de finanțare	FEDR (POR 2014-2020), bugete locale, Ministerul Educației Naționale	
Buget estimativ	-	
Stadiul proiectului (activități deja întreprinse sau complementare)	-	
Perioada de implementare	2016-2020	

SECȚIUNEA III – FIȘE DE PROIECTE

37.	Titlul proiectului: Campanii de informare, conștientizare și implementarea de programe pentru elevi și tineri
Relevanța pentru Strategia de Dezvoltare a Municipiului Piatra Neamț	Obiectiv specific IV - Sprijin pentru educație, și sport Măsura IV.2. Creșterea accesului la servicii educaționale Obiectiv specific III. Dezvoltarea capitalului uman Măsura III. 1. Creșterea accesului la servicii de educație și instruire
Instituții/ actori implicați / potențiali parteneri	Primăria Piatra Neamț, ONG-uri cu activitate în sectorul de sănătate și social, structuri asociative ale mediului de afaceri
Descrierea proiectului (obiective, justificare, potențiale activități, rezultate estimate)	<p><u>Obiectiv</u> Implementarea de programe educaționale pentru tineri (comportament civic, acces la informații sectoriale, abilități antreprenoriale, etc.), prin promovarea unei educații non-formale, astfel încât educarea să fie promovată de ei și să aibă loc între ei și pe multiple planuri: petrecerea timpului liber și sport, cultură, formare profesională, antreprenariat, implicare comunitară, sănătate și educație sexuală, etc.</p> <p><u>Activități</u></p> <ul style="list-style-type: none"> - Inițierea și derularea de activități educaționale în domeniul antreprenoriatului în structurile de învățământ primar și secundar (concursuri organizate în parteneriat între Primărie și diverși agenți economici pentru a promova antreprenoriatul, crearea de ateliere tematice practice în fiecare școală) - Inițierea și derularea de activități educaționale în domeniul sănătății (aspectele vieții sexuale, conștientizarea importanței aspectelor de igienă intimă) - Încurajarea dialogului dintre elevi, profesorii diriginți, părinți; - Întâlniri ale elevilor și părinților cu psihologi, medici, sportivi, artiști etc. <p><u>Rezultate/Indicatori de rezultate</u></p> <ul style="list-style-type: none"> - Număr unități /ONG-uri implicate în astfel de activități - Număr de campanii/programe derulate - Număr de elevi/tineri beneficiari
Posibile surse de finanțare	FSE (PO CU 2014-2020), buget local, diverse parteneriate, Ministerul Educației Naționale, alte surse legal constituite
Buget estimativ	-
Stadiul proiectului (activități deja întreprinse sau complementare)	Există Târg de ofertă educațională, în fiecare an, ziua Porților Deschise în școli, colaborări cu diferite întreprinderi și instituții
Perioada de implementare	2016-2020

SECȚIUNEA III – FIȘE DE PROIECTE

38.	Titlul proiectului: Implementarea de programe educaționale pentru elevii din categoria persoanelor vulnerabile
Relevanța pentru Strategia de Dezvoltare a Municipiului Piatra Neamț	<p>Obiectiv specific IV - Sprijin pentru educație, și sport Măsura IV.2. Creșterea accesului la servicii educaționale</p> <p>Obiectiv specific III. Dezvoltarea sistemului social și de sănătate Măsura III.1. Îmbunătățirea infrastructurii și a serviciilor sociale</p> <p>Obiectiv specific III. Dezvoltarea capitalului uman Măsura III. 1. Creșterea accesului la servicii de educație și instruire</p>
Instituții/ actori implicați / potențiali parteneri	Primăria Piatra Neamț, ONG-uri cu activitate în sectorul de sănătate și social
Descrierea proiectului (obiective, justificare, potențiale activități, rezultate estimate)	<p><u>Justificare</u> Copiii ai căror părinți sunt plecați să lucreze în altă țară reprezintă o categorie extrem de vulnerabilă</p> <p><u>Obiectiv</u> Implementarea de programe în vederea eliminării riscurilor de alunecare a copiilor ai căror părinți sunt plecați la muncă în străinătate spre nedezvoltare personală sau infracționalitate</p> <p><u>Activități</u></p> <ul style="list-style-type: none"> - Crearea de parteneriate între sistemul de învățământ, sanitar, ONG-uri și mediul privat - Programe de suport școlar, de orientare școlară și consiliere pentru copii - Dezvoltarea programelor de timp liber, facilitarea socializării și asigurarea comunicării permanente cu părinții plecați - Activități de consiliere psihologică individuală și de grup pentru copii - Asigurarea și susținerea comunicării copiilor cu părinți aflați la muncă în străinătate <p><u>Rezultate/Indicatori de rezultate</u></p> <ul style="list-style-type: none"> - Număr de campanii/programe - Număr de copii beneficiari
Posibile surse de finanțare	FSE (PO CU 2014-2020), buget local, diverse parteneriate, alte surse legal constituite
Buget estimativ	-
Stadiul proiectului (activități deja întreprinse sau complementare)	-
Perioada de implementare	2016-2020

SECȚIUNEA III – FIȘE DE PROIECTE

39. Titlul proiectului: Proiecte educaționale pe perioada verii	
Relevanța pentru Strategia de Dezvoltare a Municipiului Piatra Neamț	Obiectiv specific IV - Sprijin pentru educație, și sport Măsura IV.2. Creșterea accesului la servicii educaționale
Instituții/ actori implicați / potențiali parteneri	Primăria Piatra Neamț, unități școlare, parteneriate diverse (cu ONG-uri, mediul privat)
Descrierea proiectului (obiective, justificare, potențiale activități, rezultate estimate)	<p><u>Obiectiv</u></p> <ul style="list-style-type: none"> - Implementarea de programe educaționale pe perioada verii - Crearea unui oraș dinamic și atrăgător pe întregul parcurs al anului <p><u>Activități</u></p> <ul style="list-style-type: none"> - Inițierea și derularea de activități educaționale cu nume generice în care să fie implicați elevii - Inițierea și derularea de Tabere tematice de vară, de 3-5 zile pentru învățarea unei limbi străine, informatică, în funcție de domeniul de activitate al fiecărei școli în parte <p><u>Rezultate/Indicatori de rezultate</u></p> <ul style="list-style-type: none"> - Număr unități implicate în astfel de activități - Număr de campanii/programe derulate - Număr de elevi/tineri beneficiari
Posibile surse de finanțare	FSE (PO CU 2014-2020), buget local, diverse parteneriate, Ministerul Educației Naționale, alte surse legal constituite
Buget estimativ	-
Stadiul proiectului (activități deja întreprinse sau complementare)	
Perioada de implementare	2016-2020

SECȚIUNEA III – FIȘE DE PROIECTE

40.	Titlul proiectului: Restaurarea, consolidarea, protecția și conservarea monumentelor istorice	
Relevanța pentru Strategia de Dezvoltare a Municipiului Piatra Neamț	Obiectiv specific V - Revitalizarea culturii Măsura V.1. Conservarea, protecția, promovarea și dezvoltarea patrimoniului natural și cultural	
Instituții/ actori implicați / potențiali parteneri	Primăria Piatra Neamț	
Descrierea proiectului (obiective, justificare, potențiale activități, rezultate estimate)	<p><u>Obiectiv</u></p> <ul style="list-style-type: none"> - Conservarea, protejarea și valorificarea patrimoniului cultural în vederea consolidării identității culturale și utilizării eficiente ale acestuia <p><u>Activități</u></p> <ul style="list-style-type: none"> - Realizare studii și documentații tehnice - Restaurarea, consolidarea, protecția și conservarea monumentelor istorice și a clădirilor de patrimoniu (Liceul Calistrat Hogaș – corp A, Liceul de Artă – corp C, Casa Lalu, monumentul istoric “Ruine zid de incintă”, amplasat în piața Curtea Domnească - str. Dimitrie Ernici, Complexul Muzeal Județean) - Dotări pentru expunerea și protecția patrimoniului cultural restaurat - sistem de iluminat ornamental al clădirilor <p><u>Rezultate/Indicatori de rezultate</u></p> <ul style="list-style-type: none"> - Număr obiective de patrimoniu cultural reabilite - Reducerea gradului de degradare a resurselor de patrimoniu cultural 	
Posibile surse de finanțare	FEDR (POR 2014-2020), bugete locale, alte surse legal constituite	
Buget estimativ	-	
Stadiul proiectului (activități deja întreprinse sau complementare)		
Perioada de implementare	2016-2020	

SECȚIUNEA III – FIȘE DE PROIECTE

41. Titlul proiectului: Revitalizare cinematografe	
Relevanța pentru Strategia de Dezvoltare a Municipiului Piatra Neamț	Obiectiv specific V - Revitalizarea culturii Măsura V.1. Conservarea, protecția, promovarea și dezvoltarea patrimoniului natural și cultural
Instituții/ actori implicați / potențiali parteneri	Primăria Piatra Neamț, parteneriate cu instituțiile culturale din țară și din străinătate (localități înfrățite cu Piatra Neamț)
Descrierea proiectului (obiective, justificare, potențiale activități, rezultate estimate)	<p><u>Obiectiv</u></p> <ul style="list-style-type: none"> - Conservarea, protejarea și valorificarea patrimoniului cultural în vederea consolidării identității culturale și utilizării eficiente ale acestuia <p><u>Activități</u></p> <ul style="list-style-type: none"> - Realizare studii si documentații tehnice - Reabilitarea și refuncționalizarea sălilor de cinema din municipiul Piatra Neamț pentru a putea găzdui un mix de activități culturale (proiecție filme, artele spectacolului, ateliere creative, café-bistro, artă contemporană ș.a.). - Dotări pentru expunerea și protecția patrimoniului cultural restaurat - sistem de iluminat ornamental al clădirilor <p><u>Rezultate/Indicatori de rezultate</u></p> <ul style="list-style-type: none"> - Număr obiective reabilite - Număr de acțiuni cultural-turistice realizate - Număr beneficiari
Posibile surse de finanțare	FEDR (POR 2014-2020), bugete locale, alte surse legal constituite, Programul Europa Creativă (2014-2020) subprogramul MEDIA al Uniunii Europene
Buget estimativ	-
Stadiul proiectului (activități deja întreprinse sau complementare)	-
Perioada de implementare	2016-2020

SECȚIUNEA III – FIȘE DE PROIECTE

42.	Titlul proiectului: Inventarierea și reanimarea meșteșugurilor specifice zonei	
Relevanța pentru Strategia de Dezvoltare a Municipiului Piatra Neamț	Obiectiv specific V - Revitalizarea culturii Măsura V.1. Conservarea, protecția, promovarea și dezvoltarea patrimoniului natural și cultural	
Instituții/ actori implicați / potențiali parteneri	Primăria Piatra Neamț, Meșteșugari și asociații ale acestora, muzee	
Descrierea proiectului (obiective, justificare, potențiale activități, rezultate estimate)	<p>Identitatea culturală și conștiința de sine culturală au devenit, în epoca globalizării, mai importante ca oricând, contribuie la întărirea societății civile</p> <p><u>Obiectiv</u> Păstrarea tradițiilor și obiceiurilor zonei cât și pentru valorificarea potențialului economic al acestora.</p> <p><u>Activități</u></p> <ul style="list-style-type: none"> - Inventarierea meșteșugarilor existenți și promovarea activității și a produselor acestora - Includerea atelierelor acestora în trasee turistice - Încurajarea sistemului de ucenicie pentru diverse profesii - Facilități fiscale/de spațiu pentru încurajarea activității acestora 	
Posibile surse de finanțare	FSE (PO CU 2014-2020), Programul Cultural Elvetian în Europa de Sud-Est și Ucraina, Ministerul culturii, bugete locale, alte surse legal constituite	
Buget estimativ	-	
Stadiul proiectului (activități deja întreprinse sau complementare)	-	
Perioada de implementare	2016-2020	

SECȚIUNEA III – FIȘE DE PROIECTE

43. Titlul proiectului: Inițierea și derularea de activități culturale	
Relevanța pentru Strategia de Dezvoltare a Municipiului Piatra Neamț	Obiectiv specific V - Revitalizarea culturii Măsura V.2. Dezvoltarea activităților culturale
Instituții/ actori implicați / potențiali parteneri	Primăria Piatra Neamț, artiști și asociații ale acestora, muzee, alte parteneriate
Descrierea proiectului (obiective, justificare, potențiale activități, rezultate estimate)	<p>Cultura se poate ocupa, prin mijloace artistice, de probleme importante ale societății noastre, și poate propulsa elemente noi și provocări sociale.</p> <p><u>Activități</u></p> <ul style="list-style-type: none"> - Inițierea schimbului cultural cu alte instituții culturale – artistice la nivel național și internațional - Sprijinirea dezvoltării profesionale a artiștilor - Amenajarea unor spații cu scop cultural și recreativ (pentru expunere opere de artă ale artiștilor locali și nu numai, care să asigure și o zonă de relaxare acoperită pentru turiști și localnici) - Organizare de tabere de sculptură cu posibilitatea de realizare de muzee în aer liber în zona Bâta Doamnei-Băhrin-Cernegura - Editarea unui calendar de evenimente (anual) al municipiului, în care sunt introduse toate evenimentele de gen cultural, istoric, de artă, folclorice, de muzică, de dans, religioase, etc. cu rol de informare și promovare <p><u>Rezultate/Indicatori de rezultate</u></p> <ul style="list-style-type: none"> - Număr acțiuni culturale - Număr participanți la acțiuni culturale organizate
Posibile surse de finanțare	FSE (PO CU 2014-2020), Programul Cultural Elvetian în Europa de Sud-Est și Ucraina, Ministerul culturii, bugete locale, alte surse legal constituite
Buget estimativ	-
Stadiul proiectului (activități deja întreprinse sau complementare)	-
Perioada de implementare	2016-2020

SECȚIUNEA III – FIȘE DE PROIECTE

OBIECTIVUL STRATEGIC 2. NATURA ȘI COMUNITATEA – INTEGRAREA CAPITALULUI NATURAL ȘI UMAN ÎN VEDEREA DEZVOLTĂRII DURABILE ȘI A CREȘTERII CALITĂȚII VIEȚII GENERAȚIEI PREZENTE ȘI VIITOARE

44.	Titlul proiectului: Transport public ecologic în Piatra Neamț	
Relevanța pentru Strategia de Dezvoltare a Municipiului Piatra Neamț	Obiectiv specific I. Creșterea calității mediului Măsura I.1. Reducerea poluării urbane	
Instituții/ actori implicați / potențiali parteneri	Primăria Piatra Neamț, URBTRANS	
Descrierea proiectului (obiective, justificare, potențiale activități, rezultate estimate)	<u>Obiectiv</u> Dezvoltarea unui management de mediu durabil, prin reducerea consumului de combustibili și reducerea emisiilor gazelor cu efect de seră. <u>Activități</u> <ul style="list-style-type: none"> - Introducerea transportului public de călători cu autobuze ecologice (pe bază de biogaz sau alți combustibili ecologici) în municipiu, precum și în zona asociației intercomunitare - Construirea de stații de alimentare pentru autovehicule electrice. - Includerea în caietul de sarcini privind efectuarea transportului public local de persoane prin curse regulate a obligativității deținerii și folosirii mijloacelor de transport ecologic - Promovarea folosirii soluțiilor de transport public hibrid sau electric prin campanii publice de conștientizare <u>Rezultate/Indicatori de rezultate</u> <ul style="list-style-type: none"> - Reducerea consumului de combustibili - Reducerea emisiilor gazelor cu efect de seră 	
Posibile surse de finanțare	FEDR (POR 2014-2020), bugete locale, alte surse legal constituite	
Buget estimativ	-	
Stadiul proiectului (activități deja întreprinse sau complementare)	-	
Perioada de implementare	2016-2020	

SECȚIUNEA III – FIȘE DE PROIECTE

45.	Titlul proiectului: Amenajare/dezvoltare noi parcuri si grădini publice, locuri de joacă în Piatra Neamț
Relevanța pentru Strategia de Dezvoltare a Municipiului Piatra Neamț	Obiectiv specific I. Creșterea calității mediului Măsura I.1. Reducerea poluării urbane
Instituții/ actori implicați / potențiali parteneri	Primăria Piatra Neamț, URBTRANS
Descrierea proiectului (obiective, justificare, potențiale activități, rezultate estimate)	<p><u>Obiectiv</u> Crearea de spații verzi de recreere pentru locuitorii orașului în vederea creșterii calității vieții</p> <p><u>Activități</u></p> <ul style="list-style-type: none"> - identificare terenuri - realizare studii tehnice - amenajare zone de picnic - construcție alei, pistă bicicletă - plantare arbori, arbusti și flori - realizare rețea de irigații automatizate - realizare instalatiei de iluminat în concordanță cu principiile eficienței energetice - amenajarea spațiilor de joacă - amenajarea zonelor de teren de sport - amenajarea zonelor de belvedere - amenajare zonă grădină botanică/zonă expozițională - amplasare mobilier ecologic, infochioscuri și panouri informative <p><u>Rezultate/Indicatori de rezultate</u></p> <ul style="list-style-type: none"> - Creșterea suprafețelor destinate spațiilor verzi
Posibile surse de finanțare	FEDR (POR 2014-2020), bugete locale, alte surse legal constituite
Buget estimativ	-
Stadiul proiectului (activități deja întreprinse sau complementare)	-
Perioada de implementare	2016-2020

SECȚIUNEA III – FIȘE DE PROIECTE

46.	Titlul proiectului: Realizarea hărții acustice a municipiului	
Relevanța pentru Strategia de Dezvoltare a Municipiului Piatra Neamț	Obiectiv specific I. Creșterea calității mediului Măsura I.1. Reducerea poluării urbane	
Instituții/ actori implicați / potențiali parteneri	Primăria Piatra Neamț	
Descrierea proiectului (obiective, justificare, potențiale activități, rezultate estimate)	<u>Obiectiv</u> Crearea unui mediu înconjurător sănătos prin reducerea nivelului de zgomot. <u>Activități</u> <ul style="list-style-type: none"> - Execuție măsurători - Elaborarea hărții acustice strategice globale și individuale pentru sursele de zgomot identificate <u>Rezultate/Indicatori de rezultate</u> <ul style="list-style-type: none"> - Hărți acustice - Reducerea numărului de persoane expuse zgomotului 	
Posibile surse de finanțare	Bugete locale, AFM, alte surse legal constituite	
Buget estimativ	90.000 lei	
Stadiul proiectului (activități deja întreprinse sau complementare)	-	
Perioada de implementare	2016-2020	

SECȚIUNEA III – FIȘE DE PROIECTE

47.	Titlul proiectului: Lucrări de regularizare a albiei pârâului Cuiejdiu prin lucrări de gabioane - 400 ml mal stang sens de curgere	
Relevanța pentru Strategia de Dezvoltare a Municipiului Piatra Neamț	Obiectiv specific I. Creșterea calității mediului Măsura I.2. Protejarea biodiversității	
Instituții/ actori implicați / potențiali parteneri	Primăria Piatra Neamț	
Descrierea proiectului (obiective, justificare, potențiale activități, rezultate estimate)	<u>Obiectiv</u> Crearea unui mediu înconjurător sănătos prin îmbunătățirea calității cursurilor de apă <u>Activități</u> <ul style="list-style-type: none"> - lucrări de decolmatare și calibrare pe o lungime de cca. 400 m pentru a asigura albiei o secțiune care să asigure tranzitarea debitelor înregistrate în timpul viiturilor, - protejarea malurilor prin executarea unor apărări de maluri realizate din lucrări elastice (aproximativ 400 ml - gabioane) pentru a stopa eroziunile de maluri care pot antrena depuneri de balast de-a lungul intregului parau Cuiejdiu, inclusiv sub Pod si Platformele 1 si 2 ale proiectului. - prelungirea conductei de transport si realizarea unei guri de descarcare <u>Rezultate/Indicatori de rezultate</u> <ul style="list-style-type: none"> - Lungime curs apă/maluri amenajate 	
Posibile surse de finanțare	FEDR (POR 2014-2020), bugete locale, Ministerul Mediului	
Buget estimativ	2.500.000 lei	
Stadiul proiectului (activități deja întreprinse sau complementare)	PT realizat Autorizație de construire obținută	
Perioada de implementare	2015-2020	

SECȚIUNEA III – FIȘE DE PROIECTE

48.	Titlul proiectului: Reconstrucție ecologică forestieră	
Relevanța pentru Strategia de Dezvoltare a Municipiului Piatra Neamț	Obiectiv specific I. Creșterea calității mediului Măsura I.2. Protejarea biodiversității	
Instituții/ actori implicați / potențiali parteneri	Primăria Piatra Neamț	
Descrierea proiectului (obiective, justificare, potențiale activități, rezultate estimate)	<u>Obiectiv</u> Reconstrucția ecologică forestieră, prin împădurirea terenurilor degradate, inapte pentru folosințe agricole, precum și a terenurilor neproductive, are ca scop protejarea solului, refacerea echilibrului hidrologic și îmbunătățirea condițiilor de mediu. <u>Activități</u> <ul style="list-style-type: none"> - Inventarierea terenurilor degradate și neproductive - Executarea lucrărilor de ameliorare a terenurilor degradate și neproductive prin împădurire <u>Rezultate/Indicatori de rezultate</u> <ul style="list-style-type: none"> - Suprafețe împădurite - Reducerea nivelului de poluare 	
Posibile surse de finanțare	FEDR (POR 2014-2020), bugete locale, Ministerul Mediului și Pădurilor, PNDR 2014-2020	
Buget estimativ	-	
Stadiul proiectului (activități deja întreprinse sau complementare)	-	
Perioada de implementare	2015-2020	

SECȚIUNEA III – FIȘE DE PROIECTE

48.	Titlul proiectului: Campanii pentru protecția mediului înconjurător	
Relevanța pentru Strategia de Dezvoltare a Municipiului Piatra Neamț	Obiectiv specific I. Creșterea calității mediului Măsura I.2. Protejarea biodiversității Măsura I.3. Gestionarea deșeurilor	
Instituții/ actori implicați / potențiali parteneri	Primăria Piatra Neamț, parteneriate cu ONG-uri din domeniul protecției mediului	
Descrierea proiectului (obiective, justificare, potențiale activități, rezultate estimate)	<u>Obiectiv</u> <ul style="list-style-type: none"> - Asigurarea accesului la informare al populației privind protecția mediului - Dezvoltarea unei atitudini receptive la problematica ecologica prin modelarea comportamentului de zi cu zi a populației și conștientizarea măsurilor necesare pentru protecția mediului și reducerea riscurilor de poluare a mediului <u>Activități</u> <ul style="list-style-type: none"> - Inițierea și derularea de campanii de informare și conștientizare privind protecția biodiversității (poluarea apei, a solurilor, aerului, fonică, etc.) - Campanii de educare a cetățenilor privind responsabilitatea lor în ceea ce privește gestionarea deșeurilor <u>Rezultate/Indicatori de rezultate</u> <ul style="list-style-type: none"> - Număr de campanii derulate 	
Posibile surse de finanțare	FEDR (POR 2014-2020), bugete locale, AFM	
Buget estimativ	-	
Stadiul proiectului (activități deja întreprinse sau complementare)	-	
Perioada de implementare	2015-2020	

SECȚIUNEA III – FIȘE DE PROIECTE

49.	Titlul proiectului: Extinderea și managementul infrastructurii de colectare, procesare și depozitare deșeuri
Relevanța pentru Strategia de Dezvoltare a Municipiului Piatra Neamț	Obiectiv specific I. Creșterea calității mediului Măsura I.3. Gestionarea deșeurilor
Instituții/ actori implicați / potențiali parteneri	Primăria Piatra Neamț, S.C. Brantner Servicii Ecologice SA, Asociația SC Rossal SRL Roman - SC Salubritas SA
Descrierea proiectului (obiective, justificare, potențiale activități, rezultate estimate)	<p><u>Obiectiv</u> Modernizarea și extinderea infrastructurii de management a deșeurilor din municipiul Piatra Neamț, în scopul alinierii la standardele de mediu.</p> <p><u>Activități</u></p> <ul style="list-style-type: none"> - Elaborarea documentațiilor tehnice: SF-uri, PT-uri - Extinderea sistemului de colectare selectivă a deșeurilor la nivelul municipiului, cu investiții în platformele de colectare, transportul deșeurilor și în sortarea și valorificarea lor - Implementarea sistemului de colectare selectivă a deșeurilor la nivelul comunelor partenere în cadrul asociației intercomunitare, cu investiții în platformele de colectare și transportul deșeurilor - Construirea unui sistem de management al deșeurilor solide periculoase și înființarea unui punct de colectare a deșeurilor de echipamente electrice și electronice (DEE) - Montarea de camere de luat vederi în zonele critice în care în mod regulat se încalcă regulile de colectare selectivă <p><u>Rezultate/Indicatori de rezultate</u></p> <ul style="list-style-type: none"> - Diminuarea riscurilor de poluare - Cantități de deșeuri colectate /valorificate
Posibile surse de finanțare	PO Infrastructură Mare, bugete locale, AFM
Buget estimativ	-
Stadiul proiectului (activități deja întreprinse sau complementare)	-
Perioada de implementare	2015-2020

SECȚIUNEA III – FIȘE DE PROIECTE

50.	Titlul proiectului: Implementarea sistemelor informatice integrate la nivelul compartimentelor Primăriei Piatra Neamț	
Relevanța pentru Strategia de Dezvoltare a Municipiului Piatra Neamț	Obiectiv specific II. Dezvoltarea capacității instituționale la nivel local II. 1. Îmbunătățirea infrastructurii tehnice și edilitare a autorităților locale	
Instituții/ actori implicați / potențiali parteneri	Primăria Piatra Neamț	
Descrierea proiectului (obiective, justificare, potențiale activități, rezultate estimate)	<u>Obiectiv</u> <ul style="list-style-type: none"> - Adoptarea și implementarea unui sistem informatic pentru gestionarea bazelor de date, inclusiv a datelor spațiale; - Creșterea eficienței și operativității compartimentelor din cadrul primăriei. <u>Activități</u> <ul style="list-style-type: none"> - Realizarea sistemului informatic integrat și a bazei de date aferente gestionate în cadrul instituției; - Integrarea documentațiilor de urbanism în baza de date spațială; - Facilitarea realizării/finalizării cadastrului digital în vederea îmbunătățirii datelor disponibile și serviciilor aferente pentru cetățeni, societăți comerciale, organizații non-guvernamentale și alte instituții publice - Interoperabilizarea soluției informatice cu aplicațiile existente în cadrul instituției; - Realizarea și implementarea portalului de acces cu nivele de utilizare intern și extern - Realizare unui program de formare pentru personalul angajat în operarea sistemului informatic; <u>Rezultate/Indicatori de rezultat</u> <ul style="list-style-type: none"> - Afișarea într-un timp redus a documentațiilor generate (bugete de investiții, planuri de urbanism, aerofotograme, planuri edilitare, solicitări, etc) - Analiza și evaluarea potențialelor investiții în timp real raportate la documentațiile urbanistice (PUG, PUZ, PUD); - Evidență la zi a situației existente în teren 	
Posibile surse de finanțare	PO Infrastructură Mare, bugete locale, AFM	
Buget estimativ	-	
Stadiul proiectului (activități deja întreprinse sau complementare)	-	
Perioada de implementare	2015-2020	

SECȚIUNEA III – FIȘE DE PROIECTE

51.	Titlul proiectului: Înființarea unui serviciu de dezvoltare turistică și culturală în cadrul Primăriei Piatra Neamț	
Relevanța pentru Strategia de Dezvoltare a Municipiului Piatra Neamț	Obiectiv specific II. Dezvoltarea capacității instituționale la nivel local II. 1. Îmbunătățirea infrastructurii tehnice și edilitare a autorităților locale	
Instituții/ actori implicați / potențiali parteneri	Primăria Piatra Neamț	
Descrierea proiectului (obiective, justificare, potențiale activități, rezultate estimate)	<p>Prezenta strategie presupune un efort de implementare semnificativ precum și asumarea, în cadrul primăriei, de noi funcții ce nu sunt în prezent acoperite (ex. asistență pe partea de turism etc).</p> <p><u>Activități</u></p> <ul style="list-style-type: none"> - Analiza proceselor interne și a oportunității înființării unor noi compartimente (ex. turism) sau a restructurării/ extinderii celor deja existente (ex. implementare proiecte europene) pentru a prelua sarcinile astfel create. - Formare pentru personalul desemnat cu susținerea dezvoltării turistice <p><u>Rezultate/Indicatori de rezultate</u></p> <ul style="list-style-type: none"> - Serviciu de dezvoltare turistică și culturală funcțional - Număr persoane angajate în cadrul serviciului 	
Posibile surse de finanțare	bugete locale	
Buget estimativ	-	
Stadiul proiectului (activități deja întreprinse sau complementare)	-	
Perioada de implementare	2015-2020	

SECȚIUNEA III – FIȘE DE PROIECTE

52.	Titlul proiectului: Formarea continuă a personalului	
Relevanța pentru Strategia de Dezvoltare a Municipiului Piatra Neamț	Obiectiv specific II. Dezvoltarea capacității instituționale la nivel local Măsura II. 2. Formarea personalului instituțiilor publice	
Instituții/ actori implicați / potențiali parteneri	Primăria Piatra Neamț	
Descrierea proiectului (obiective, justificare, potențiale activități, rezultate estimate)	<u>Obiectiv</u> <ul style="list-style-type: none"> - Promovarea accesului la formare continuă a funcționarilor publici/angajaților, contribuind astfel la crearea unei învățări permanente la nivel individual, organizațional, comunitar și social - Creșterea competitivității angajaților în vederea sprijinirii dezvoltării capitalului uman <u>Activități</u> <ul style="list-style-type: none"> - Dezvoltarea unor scheme eficiente și sustenabile de finanțare a formării profesionale continue (FPC) care să faciliteze accesul și participarea la formare a persoanelor, să stimuleze investiția în FPC la nivelul individului, angajatorului, statului și a comunității - Stabilirea domeniilor (achizițiile publice, ECDL, limbi străine, dezvoltarea de proiecte, licitarea și managementul proiectelor, etc) - Identificarea personalului ce urmează a fi instruit - Derularea cursurilor de formare profesională <u>Rezultate/Indicatori de rezultat</u> <ul style="list-style-type: none"> - Număr cursuri - Număr beneficiari 	
Posibile surse de finanțare	FSE (PO CU 2014-2020), GRASP, Leonardo da Vinci, ERASMUS+ buget local, parteneriat public-privat	
Buget estimativ	-	
Stadiul proiectului (activități deja întreprinse sau complementare)	"Platforma de instruire continuă pentru angajații Primăriei Municipiului Piatra Neamț (acronym eForm)" – finanțare FEDR (POS CCE)	
Perioada de implementare	2015-2020	

SECȚIUNEA III – FIȘE DE PROIECTE

53.	Titlul proiectului: Elaborarea/actualizarea documentelor de planificare strategică și urbană	
Relevanța pentru Strategia de Dezvoltare a Municipiului Piatra Neamț	Obiectiv specific II. Dezvoltarea capacității instituționale la nivel local Măsura II.3. Îmbunătățirea funcției de comunicare și dezvoltare strategică	
Instituții/ actori implicați / potențiali parteneri	Primăria Piatra Neamț	
Descrierea proiectului (obiective, justificare, potențiale activități, rezultate estimate)	<u>Obiectiv</u> Asigurarea unei dezvoltări unitare și durabile a municipiului Piatra Neamț <u>Activități</u> <ul style="list-style-type: none"> - Elaborare/actualizare strategii locale/sectoriale și microregionale/periurbane de dezvoltare - Elaborare/ actualizare/ implementare PUG, PUZ-uri, inclusiv la nivelul localităților component - Crearea unui forum de dialog pentru întărirea colaborării între mediul privat și administrația publică <u>Rezultate/Indicatori de rezultate</u> <ul style="list-style-type: none"> - Număr documentații 	
Posibile surse de finanțare	bugete locale, alte surse legal constituite	
Buget estimativ	-	
Stadiul proiectului (activități deja întreprinse sau complementare)	PUG-ul este realizat în proporție de 70% S-a realizat Registrul spațiilor verzi.	
Perioada de implementare	2015-2020	

SECȚIUNEA III – FIȘE DE PROIECTE

54.	Titlul proiectului: Creșterea comunicării instituționale a primăriei Piatra Neamț	
Relevanța pentru Strategia de Dezvoltare a Municipiului Piatra Neamț	Obiectiv specific II. Dezvoltarea capacității instituționale la nivel local Măsura II.3. Îmbunătățirea funcției de comunicare și dezvoltare strategică	
Instituții/ actori implicați / potențiali parteneri	Primăria Piatra Neamț	
Descrierea proiectului (obiective, justificare, potențiale activități, rezultate estimate)	<u>Obiectiv</u> Asigurarea unei comunicări eficiente cu cetățenii, pentru a fi mai aproape în primul rând de nevoile acestora și pentru furniza acestora informațiile de care aceștia au nevoie <u>Activități</u> <ul style="list-style-type: none"> - Dezvoltarea paginii web a primăriei; - Gestionarea activității de comunicare din cadrul primăriei - Dezvoltarea de Centre de Informare și Consiliere pentru Cetățeni <u>Rezultate/Indicatori de rezultate</u> <ul style="list-style-type: none"> - Număr centre de informare și consiliere - Număr de persoane beneficiare de astfel de servicii 	
Posibile surse de finanțare	FSE, FEDR, bugete locale, alte surse legal constituite	
Buget estimativ	5.000.000 lei	
Stadiul proiectului (activități deja întreprinse sau complementare)	Proiect "Municipiul PiatraNeamt, inovație și informatizare pentru cetățeni și mediul de afaceri" – infochioșcuri-finalizat	
Perioada de implementare	2015-2020	

SECȚIUNEA III – FIȘE DE PROIECTE

55.	Titlul proiectului: Creare echipă formată din membrii populației rromice în cadrul poliției comunitare	
Relevanța pentru Strategia de Dezvoltare a Municipiului Piatra Neamț	Obiectiv specific IV. Asigurarea siguranței cetățenilor Măsura IV.1. Dezvoltarea serviciilor publice de asigurare a siguranței cetățeanului	
Instituții/ actori implicați / potențiali parteneri	Primăria Piatra Neamț	
Descrierea proiectului (obiective, justificare, potențiale activități, rezultate estimate)	<u>Obiectiv</u> Gestionarea problemelor de infracționalitate generate de minoritatea rromă <u>Activități</u> Înființarea în cadrul Poliției comunitare a unei echipe formată din membrii ai etniei rromice datorită numărului mare al minorilor delincvenți proveniți din familii ce aparțin acestei etnii <u>Rezultate/Indicatori de rezultate</u> Reducerea numărului de infracțiuni comise de minorii și adulți de etnie rromă	
Posibile surse de finanțare	FSE, bugete locale, alte surse legal constituite	
Buget estimativ	-	
Stadiul proiectului (activități deja întreprinse sau complementare)	-	
Perioada de implementare	2015-2020	

SECȚIUNEA III – FIȘE DE PROIECTE

56.	Titlul proiectului: Sistem de supraveghere video
Relevanța pentru Strategia de Dezvoltare a Municipiului Piatra Neamț	Obiectiv specific IV. Asigurarea siguranței cetățenilor Măsura IV.1. Dezvoltarea serviciilor publice de asigurare a siguranței cetățeanului
Instituții/ actori implicați / potențiali parteneri	Primăria Piatra Neamț
Descrierea proiectului (obiective, justificare, potențiale activități, rezultate estimate)	<u>Obiectiv</u> Descurajarea fenomenului infracțional prin instalarea de camere video în locuri publice. <u>Activități</u> <ul style="list-style-type: none"> - Identificare zone cu rata a infracționalității ridicată, precum și zonele cu risc de infracționalitate, intersecții principale, școli, etc. - Instalare camere de supraveghere video <u>Rezultate/Indicatori de rezultate</u> <ul style="list-style-type: none"> - Număr camere video instalate - Reducerea numărului de infracțiuni
Posibile surse de finanțare	POR 2014-2020, bugete locale, alte surse legal constituite
Buget estimativ	-
Stadiul proiectului (activități deja întreprinse sau complementare)	-
Perioada de implementare	2015-2020

SECȚIUNEA III – FIȘE DE PROIECTE

OBIECTIVUL STRATEGIC 3. DEZVOLTAREA TURISMULUI

57.	Titlul proiectului: Intocmire studii tehnice pentru managementul apelor din zona munte Cozla și din zona munte Pietricica
Relevanța pentru Strategia de Dezvoltare a Municipiului Piatra Neamț	Obiectiv specific I. Dezvoltarea ofertei turistice a municipiului Piatra Neamț, în acord cu mediul înconjurător Măsura I. 1. Dezvoltarea infrastructurii turistice
Instituții/ actori implicați / potențiali parteneri	Primăria Piatra Neamț
Descrierea proiectului (obiective, justificare, potențiale activități, rezultate estimate)	<p><u>Justificare</u> Arealele si obiectivele turistice din Piatra Neamt sunt adesea afectate de calamitati natural, in special inundații si alunecări de teren. În zona de munte de lângă ștrandul Piatra Neamț, apele nu sunt regularizate, rigole de scurgere a apelor pluviiale nu sunt amenajate și la ploi puternice apar aluviuni care ajung până în piscinele ștrandului. În zona de munte Cozla, apele pluviale nu sunt regularizate și generează alunecari de teren. Toate acestea au repercursiuni asupra mediului, drumurilor de access și constituie un pericol pentru populație.</p> <p><u>Obiective</u></p> <ul style="list-style-type: none"> - Dezvoltare durabilă a turismului in zonă - Protecția mediului - Creșterea siguranței locuitorilor și turiștilor <p><u>Activități</u></p> <ul style="list-style-type: none"> - Intocmire studii tehnice (SF, PT) pentru managementul apelor din zona muntele Cozla pentru captare apă într-un lac de acumulare, ce ar putea fi utilizat și pentru funcționarea tunurilor de zăpadă - Intocmire studii tehnice (SF, PT) pentru managementul apelor din zona munte Pietricica, Ștrand Piatra Neamț, precum și alte zone de munte identificate <p><u>Rezultate/Indicatori de rezultate</u></p> <ul style="list-style-type: none"> - Număr studii
Posibile surse de finanțare	Bugete locale, Ministerul Mediului, alte surse legal constituite
Buget estimativ	-
Stadiul proiectului	-
Perioada de implementare	2015-2020

SECȚIUNEA III – FIȘE DE PROIECTE

58.	Titlul proiectului: Consolidare drumuri de acces catre obiectivele turistice din Piatra Neamț	
Relevanța pentru Strategia de Dezvoltare a Municipiului Piatra Neamț	Obiectiv specific I. Dezvoltarea ofertei turistice a municipiului Piatra Neamț, în acord cu mediul înconjurător Măsura I. 1. Dezvoltarea infrastructurii turistice	
Instituții/ actori implicați / potențiali parteneri	Primăria Piatra Neamț	
Descrierea proiectului (obiective, justificare, potențiale activități, rezultate estimate)	<u>Obiective</u> <ul style="list-style-type: none"> - Dezvoltare durabilă a turismului in zonă - Protecția mediului - Creșterea siguranței locuitorilor și turiștilor <u>Activități</u> <ul style="list-style-type: none"> - Consolidare drum de acces Masivul Cozla , intre Km 0+780 (punct Belvedere) si Km 1+020 (Poiana Gospodine), protejare drum in zona alunecarilor de teren de consolidare a drumului de acces Km 1+880 si Km 2+090, taluzari” - Consolidare drum de acces telegondola pozitia Poiana Tapului si 200 m amonte Poiana Tapului <u>Rezultate/Indicatori de rezultate</u> <ul style="list-style-type: none"> - Număr km consolidați 	
Posibile surse de finanțare	FEDR (POR 2014-2020), bugete locale, alte surse legal constituite	
Buget estimativ	3.700.000 lei	
Stadiul proiectului (activități deja întreprinse sau complementare)	SF întocmit	
Perioada de implementare	2015-2020	

SECȚIUNEA III – FIȘE DE PROIECTE

59.	Titlul proiectului: Reabilitare/modernizare platou turistic Cozla
Relevanța pentru Strategia de Dezvoltare a Municipiului Piatra Neamț	<p>Obiectiv specific I. Dezvoltarea ofertei turistice a municipiului Piatra Neamț, în acord cu mediul înconjurător</p> <p>Măsura I. 1. Dezvoltarea infrastructurii turistice</p>
Instituții/ actori implicați / potențiali parteneri	Primăria Piatra Neamț, SC PERLA INVEST, IMM-uri si ONG-uri turism
Descrierea proiectului (obiective, justificare, potențiale activități, rezultate estimate)	<p><u>Obiective</u></p> <ul style="list-style-type: none"> - Dezvoltare durabilă a turismului in zonă - Creșterea atractivității zonei și a numărului de vizitatori <p><u>Activități</u></p> <ul style="list-style-type: none"> - Intocmire studii tehnice - Lucrări de consolidare pentru punerea in siguranta a obiectivelor turistice de pe platoul turistic Cozla - Lucrări de modernizare/extindere a infrastructurii turistice de pe platoul Cozla <p><u>Rezultate/Indicatori de rezultate</u></p> <ul style="list-style-type: none"> - Număr infrastructuri realizate / modernizate
Posibile surse de finanțare	FEDR (POR 2014-2020), bugete locale, alte surse legal constituite
Buget estimativ	-
Stadiul proiectului (activități deja întreprinse sau complementare)	<p>Dezvoltare infrastructura turistica deal Cozla etapa a II-a:</p> <ul style="list-style-type: none"> - Centru de prezentare produse traditionale de interes local si regional - Centru de evenimente tematice in context montan - Pestera de gheata - Centru de prezentare rezervatie paleontologica - Centru de pregatire teoretica sporturi de iarna si centru salvamont - Amenajare cladire plecare telegondola sosire telegondola, sosire telescaun
Perioada de implementare	2015-2020

SECȚIUNEA III – FIȘE DE PROIECTE

60.	Titlul proiectului: Amenajarea de parcuri pentru autocare în zonele turistice
Relevanța pentru Strategia de Dezvoltare a Municipiului Piatra Neamț	Obiectiv specific I. Dezvoltarea ofertei turistice a municipiului Piatra Neamț, în acord cu mediul înconjurător Măsura I. 1. Dezvoltarea infrastructurii turistice
Instituții/ actori implicați / potențiali parteneri	Primăria Piatra Neamț
Descrierea proiectului (obiective, justificare, potențiale activități, rezultate estimate)	<u>Obiective</u> <ul style="list-style-type: none"> - Dezvoltare durabilă a turismului în zonă - Creșterea atractivității zonei și a numărului de vizitatori <u>Activități</u> <ul style="list-style-type: none"> - Intocmire studii tehnice - Amenajarea de parcuri pentru autocare în zonele turistice Muzeul de Istorie, Muzeul de Științe Naturale, Baza Nautică, Cetatea Bâta Doamnei, etc - Dotare cu echipamente (coșuri de gunoi, etc.) <u>Rezultate/Indicatori de rezultate</u> <ul style="list-style-type: none"> - Număr locuri de parcare create - Număr de beneficiari
Posibile surse de finanțare	FEDR (POR 2014-2020), bugete locale, alte surse legal constituite
Buget estimativ	-
Stadiul proiectului (activități deja întreprinse sau complementare)	Parcuri în zona central realizate prin implementarea PIDU
Perioada de implementare	2015-2020

SECȚIUNEA III – FIȘE DE PROIECTE

61.	Titlul proiectului: Modernizarea zonei turistice de pe muntele Cozla
Relevanța pentru Strategia de Dezvoltare a Municipiului Piatra Neamț	Obiectiv specific I. Dezvoltarea ofertei turistice a municipiului Piatra Neamț, în acord cu mediul înconjurător Măsura I. 1. Dezvoltarea infrastructurii turistice
Instituții/ actori implicați / potențiali parteneri	Primăria Piatra Neamț, SC PERLA INVEST, IMM-uri si ONG-uri turism
Descrierea proiectului (obiective, justificare, potențiale activități, rezultate estimate)	<p><u>Obiective</u></p> <ul style="list-style-type: none"> - Dezvoltare durabilă a turismului in zonă - Creșterea atractivității zonei și a numărului de vizitatori <p><u>Activități</u></p> <ul style="list-style-type: none"> - Dezvoltare <i>Aventura Parc Cozla</i> (există în prezent două trasee de mountain bike) - Amenajare <i>Orășelul de munte al copiilor</i> – extindere in afara (in prezent este amenjat un loc de joacă in interiorul clădirii iglu) - Finalizarea pârtiei pentru începători sau reamenajarea fostei pârtii de tubing pentru schiori începători <p><u>Rezultate/Indicatori de rezultate</u></p> <ul style="list-style-type: none"> - Număr infrastructuri turistice realizate - Număr turiști care utilizează infrastructurile respective
Posibile surse de finanțare	FEDR (POR 2014-2020), bugete locale, alte surse legal constituite
Buget estimativ	-
Stadiul proiectului (activități deja întreprinse sau complementare)	Realizată partial prin proiectul <i>Dezvoltarea infrastructurii turistice pe masivul Cozla</i> ”, cod SMIS 2087
Perioada de implementare	2015-2020

SECȚIUNEA III – FIȘE DE PROIECTE

62.	Titlul proiectului: Centru de echitație -agrement si terapie
Relevanța pentru Strategia de Dezvoltare a Municipiului Piatra Neamț	Obiectiv specific I. Dezvoltarea ofertei turistice a municipiului Piatra Neamț, în acord cu mediul înconjurător Măsura I.2. Dezvoltarea ofertei de agrement
Instituții/ actori implicați / potențiali parteneri	Primăria Piatra Neamț, SC PERLA INVEST, ONG-uri din domeniul turismului și medico-social
Descrierea proiectului (obiective, justificare, potențiale activități, rezultate estimate)	<u>Obiective</u> <ul style="list-style-type: none"> - Diversificarea ofertei turistice - Asigurarea condițiilor de recreere pentru locuitori - Creșterea atractivității zonei și a numărului de vizitatori <u>Activități</u> <ul style="list-style-type: none"> - amenajare facilități pentru cazarea cailor - boxe, padocuri exterioare individuale, spații utilitare accesorii mari și funcționale; - amenajare facilități pentru antrenamentul calului și sportivului / pacientului – manejuri si zonă de tribune; - amenajare spatii de cazare, zone de alimentatie publica <u>Rezultate/Indicatori de rezultate</u> <ul style="list-style-type: none"> - Număr infrastructuri realizate - Număr beneficiari care utilizează infrastructurile respective
Posibile surse de finanțare	FEDR (POR 2014-2020), FSE (PO CU 2014-2020), bugete locale, alte surse legal constituite
Buget estimativ	-
Stadiul proiectului (activități deja întreprinse sau complementare)	-
Perioada de implementare	2015-2020

SECȚIUNEA III – FIȘE DE PROIECTE

63.	Titlul proiectului: Amenajare trasee turistice și zone de promenadă
Relevanța pentru Strategia de Dezvoltare a Municipiului Piatra Neamț	Obiectiv specific I. Dezvoltarea ofertei turistice a municipiului Piatra Neamț, în acord cu mediul înconjurător Măsura I.2. Dezvoltarea ofertei de agrement
Instituții/ actori implicați / potențiali parteneri	Primăria Piatra Neamț, SC PERLA INVEST, ONG-uri din domeniul turismului și medico-social
Descrierea proiectului (obiective, justificare, potențiale activități, rezultate estimate)	<p><u>Obiective</u></p> <ul style="list-style-type: none"> - Diversificarea ofertei turistice - Asigurarea condițiilor de recreere pentru locuitori - Creșterea atractivității zonei și a numărului de vizitatori <p><u>Activități</u></p> <ul style="list-style-type: none"> - Conceperea unor trasee turistice sau dezvoltarea celor existente, pietonale pentru diferite volume de timp (traseu de ½ zile, traseu de 1 zi) ș.a. și care să conecteze diferite obiective de interes - Dezvoltarea unor trasee cicloturistice și amenajarea acestora, incluzând locuri de popas și indicatoare - Realizarea și montarea de indicatoare și panouri de informare, puncte de observare, etc. - Activități de amenajare acolo unde este necesar - Amenajare zonă de promenadă pe malul stâng al Bistriței (alei de promenadă, cu bănci și scări de acces de la trotuar spre albia râului, dotări de siguranță, etc.) <p><u>Rezultate/Indicatori de rezultate</u></p> <ul style="list-style-type: none"> - Număr infrastructuri realizate - Număr beneficiari care utilizează infrastructurile respective
Posibile surse de finanțare	FEDR (POR 2014-2020), bugete locale, alte surse legal constituite
Buget estimativ	-
Stadiul proiectului (activități deja întreprinse sau complementare)	-
Perioada de implementare	2015-2020

SECȚIUNEA III – FIȘE DE PROIECTE

64.	Titlul proiectului: Pachete turistice integrate
Relevanța pentru Strategia de Dezvoltare a Municipiului Piatra Neamț	<p>Obiectiv specific I. Dezvoltarea ofertei turistice a municipiului Piatra Neamț, în acord cu mediul înconjurător</p> <p>Măsura I. 3. Dezvoltarea componentei de promovare și marketing turistic a municipiului</p>
Instituții/ actori implicați / potențiali parteneri	<p>Primăria Piatra Neamț, SC PERLA INVEST, ONG-uri din domeniul turismului, mediul privat care activează în domeniul turismului (cazare, alimentație publică, etc)</p>
Descrierea proiectului (obiective, justificare, potențiale activități, rezultate estimate)	<p><u>Obiective</u></p> <ul style="list-style-type: none"> - Diversificarea ofertei turistice - Creșterea atractivității zonei și a numărului de vizitatori <p><u>Activități</u></p> <ul style="list-style-type: none"> - Conceperea unor pachete turistice integrate care sa includă trasee, circuite, produse turistice, specifice sau complementare - Conceperea și oferirea unor programe complexe care să vizeze/integreze și rezervațiile naturale din zonă - Promovarea pachetelor turistice prin metode și canale specifice de marketing <p><u>Rezultate/Indicatori de rezultate</u></p> <ul style="list-style-type: none"> - Număr pachete turistice - Creșterea numărului de turiști
Posibile surse de finanțare	<p>FEDR (POR 2014-2020), bugete locale, alte surse legal constituite</p>
Buget estimativ	<p>-</p>
Stadiul proiectului (activități deja întreprinse sau complementare)	<p>Pachete realizate cu sprijinul Perla Invest: Pachetul Sky la Piatra Neamț, Pachetul Jumatate tu, Jumatate Galleria</p>
Perioada de implementare	<p>2015-2020</p>

SECȚIUNEA III – FIȘE DE PROIECTE

65.	Titlul proiectului: Organizarea de festivaluri și evenimente	
Relevanța pentru Strategia de Dezvoltare a Municipiului Piatra Neamț	<p>Obiectiv specific I. Dezvoltarea ofertei turistice a municipiului Piatra Neamț, în acord cu mediul înconjurător</p> <p>Măsura I. 3. Dezvoltarea componentei de promovare și marketing turistic a municipiului</p>	
Instituții/ actori implicați / potențiali parteneri	Primăria Piatra Neamț, SC PERLA INVEST, ONG-uri din domeniul turismului, muzee	
Descrierea proiectului (obiective, justificare, potențiale activități, rezultate estimate)	<p><u>Obiective</u></p> <ul style="list-style-type: none"> - Diversificarea ofertei turistice - Creșterea atractivității zonei și a numărului de vizitatori <p><u>Activități</u></p> <p>Dezvoltarea pe viitor a evenimentelor cu tradiție (ex. Zilele orașului, Vacanțe muzicale) dar și susținerea unor evenimente recent inițiate (Hard enduro) sau a altora noi (demonstrații/ scenete din epoca medievală la Turnul lui Ștefan, în Curtea Domnească, evenimente culturale – concerte, film, teatru).</p> <p><u>Rezultate/Indicatori de rezultate</u></p> <ul style="list-style-type: none"> - Număr evenimente - Creșterea numărului de turiști 	
Posibile surse de finanțare	FEDR (POR 2014-2020), bugete locale, alte surse legal constituite	
Buget estimativ	-	
Stadiul proiectului (activități deja întreprinse sau complementare)	Există o serie de evenimente cu tradiție a căror organizare trebuie doar susținută pe viitor.	
Perioada de implementare	2015-2020	

SECȚIUNEA III – FIȘE DE PROIECTE

66.	Titlul proiectului: Promovarea ofertei de servicii turistice și de agrement a municipiului Piatra Neamț, în parteneriat cu antreprenorii
Relevanța pentru Strategia de Dezvoltare a Municipiului Piatra Neamț	<p>Obiectiv specific I. Dezvoltarea ofertei turistice a municipiului Piatra Neamț, în acord cu mediul înconjurător</p> <p>Măsura I. 3. Dezvoltarea componentei de promovare și marketing turistic a municipiului</p>
Instituții/ actori implicați / potențiali parteneri	Primăria Piatra Neamț, parteneriate diverse
Descrierea proiectului (obiective, justificare, potențiale activități, rezultate estimate)	<p><u>Obiective</u></p> <ul style="list-style-type: none"> - Promovarea ofertei turistice - Creșterea atractivității zonei și a numărului de vizitatori <p><u>Activități</u></p> <ul style="list-style-type: none"> - Elaborarea unui brand turistic pentru Piatra Neamț și promovare la nivel local, regional, național - Inventarierea infrastructurii și a serviciilor turistice și de agrement din municipiu - Prezentarea, în mod centralizat și ușor de utilizat, a ofertei de servicii turistice și de agrement. Aceasta include: harta municipiului Piatra Neamț cu obiectivele turistice, de agrement și toate unitățile de cazare, ghid de informații turistice al Municipiului Piatra Neamț, website, etc. - Campanii de marketing <p><u>Rezultate/Indicatori de rezultate</u></p> <ul style="list-style-type: none"> - Număr instrumente de promovare - Creșterea numărului de turiști
Posibile surse de finanțare	FEDR (POR 2014-2020), bugete locale, alte surse legal constituite
Buget estimativ	-
Stadiul proiectului (activități deja întreprinse sau complementare)	Există o hartă mai veche cu obiectivele turistice
Perioada de implementare	2015-2020

SECȚIUNEA III – FIȘE DE PROIECTE

OBIECTIVUL STRATEGIC 4. SPRIJIN PENTRU DEZVOLTARE ECONOMICĂ, ÎN ACORD CU MEDIUL ÎNCONJURĂTOR

67.	Titlul proiectului: Dezvoltarea unui centru de sprijin pentru întreprinderi	
Relevanța pentru Strategia de Dezvoltare a Municipiului Piatra Neamț	Obiectiv specific I. Dezvoltarea economiei locale Măsura I.1. Sprijinirea mediului de afaceri	
Instituții/ actori implicați / potențiali parteneri	Primăria Piatra Neamț, Structuri asociative și reprezentative ale mediului de afaceri	
Descrierea proiectului (obiective, justificare, potențiale activități, rezultate estimate)	<u>Obiective</u> Dezvoltarea serviciilor de sprijin pentru antreprenorii locali <u>Activități</u> <ul style="list-style-type: none"> - Amenajarea unui spațiu și dotarea acestuia - Acțiuni de informare și consultanță în accesarea de finanțări nerambursabile, planuri de afaceri, înființarea de întreprinderi, obținerea de avize/certificări ș.a.; - Informare privind oportunități de afaceri (ex. studii de oportunitate, analize de favorabilitate pentru areale de producție agricolă etc); - Promovarea antreprenoriatului, ca opțiune de dezvoltare profesională (cursuri de antreprenoriat, organizarea de întâlniri cu antreprenori ș.a.) - Facilitarea expunerii la modele de afaceri de succes pentru domenii <u>Rezultate/Indicatori de rezultate</u> <ul style="list-style-type: none"> - Suprafețe construite - Număr beneficiari 	
Posibile surse de finanțare	FEDR (POR 2014-2020), bugete locale, alte surse legal constituite	
Buget estimativ	-	
Stadiul proiectului (activități deja întreprinse sau complementare)	-	
Perioada de implementare	2015-2020	

SECȚIUNEA III – FIȘE DE PROIECTE

68.	Titlul proiectului: Marketing pentru atragerea de investitori - elaborarea unui pachet de facilități, inventar terenuri și proprietăți și promovare către potențiali investitori	
Relevanța pentru Strategia de Dezvoltare a Municipiului Piatra Neamț	Obiectiv specific I. Dezvoltarea economiei locale Măsura I.1. Sprijinirea mediului de afaceri	
Instituții/ actori implicați / potențiali parteneri	Primăria Piatra Neamț, Structuri asociative și reprezentative ale mediului de afaceri, Camera de Comerț	
Descrierea proiectului (obiective, justificare, potențiale activități, rezultate estimate)	<u>Obiective</u> Creșterea atractivității municipiului Piatra Neamț ca locație de investiții (prin acces facil la informații, furnizarea de facilități etc.). <u>Activități</u> <ul style="list-style-type: none"> - Identificarea locațiilor potențiale ale unor eventuale investiții în municipiu și crearea unei baze de date - Bugetarea cheltuielilor necesare pentru amenajări și dotări corespunzătoare în vederea valorificării acestora - Elaborarea unei strategii de promovare către potențiali investitori, incluzând: realizare pagină web în minim 3 limbi străine care să ofere informații despre municipiu, potențialul de dezvoltare, proximități, campanie de promovare (broșuri de prezentare, spații publicitare în presa scrisă, etc.) 	
Posibile surse de finanțare	FEDR (POR 2014-2020), bugete locale, alte surse legal constituite	
Buget estimativ	-	
Stadiul proiectului (activități deja întreprinse sau complementare)	-	
Perioada de implementare	2015-2020	

SECȚIUNEA III – FIȘE DE PROIECTE

69.	Titlul proiectului: Dezvoltarea unui incubator de afaceri	
Relevanța pentru Strategia de Dezvoltare a Municipiului Piatra Neamț	Obiectiv specific I. Dezvoltarea economiei locale Măsura I.2. Dezvoltarea infrastructurii de afaceri	
Instituții/ actori implicați / potențiali parteneri	Primăria Piatra Neamț, Structuri asociative și reprezentative ale mediului de afaceri, Camera de Comerț	
Descrierea proiectului (obiective, justificare, potențiale activități, rezultate estimate)	<u>Obiective</u> Încurajarea antreprenoriatului în rândul pietrenilor prin oferirea de servicii suport celor care doresc să își deschidă o afacere <u>Activități</u> <ul style="list-style-type: none"> - Identificare spații - Realizare documentații tehnico-economice - Amenajarea spațiilor pentru birouri și mică producție pentru întreprinzătorii locali și oferirea acestora prin concurs deschis, pe baza de planuri de afaceri; - Conceperea și implementarea unui pachet de servicii de asistență pe perioada de incubare pentru toate firmele selectate în program; <u>Rezultate/Indicatori de rezultate</u> <ul style="list-style-type: none"> - Suprafețe construite - Număr beneficiari 	
Posibile surse de finanțare	FEDR (POR 2014-2020), bugete locale, alte surse legal constituite	
Buget estimativ	-	
Stadiul proiectului (activități deja întreprinse sau complementare)	-	
Perioada de implementare	2015-2020	

SECȚIUNEA III – FIȘE DE PROIECTE

70.	Titlul proiectului: Dezvoltarea componentei de cercetare, dezvoltare, inovare	
Relevanța pentru Strategia de Dezvoltare a Municipiului Piatra Neamț	<p>Obiectiv specific II. Sprijin pentru cercetare, dezvoltare, inovare și transfer tehnologic</p> <p>Măsura II.1. Sprijinirea dezvoltării infrastructurii de CDI</p>	
Instituții/ actori implicați / potențiali parteneri	Primăria Piatra Neamț, Structuri asociative și reprezentative ale mediului de afaceri, Camera de Comerț, instituții ale mediului academic, parteneri internaționali	
Descrierea proiectului (obiective, justificare, potențiale activități, rezultate estimate)	<p><u>Obiective</u> Dezvoltarea infrastructurii de CDI din municipiul Piatra Neamț</p> <p><u>Activități</u></p> <ul style="list-style-type: none"> - Identificarea de terenuri disponibile și a necesarului de investiții în infrastructură și utilități - Sprijinirea elaborării unui plan de pre-fezabilitate și a documentațiilor de urbanism (PUZ) pentru dezvoltarea unui parc științific și tehnologic - Susținerea de investiții în infrastructura conexă (căi de acces, utilități etc.) în zonă <p><u>Rezultate/Indicatori de rezultate</u> Parc științific și tehnologic demarat</p>	
Posibile surse de finanțare	FEDR (POR 2014-2020), bugete locale, alte surse legal constituite, parteneriat public privat (PPP)	
Buget estimativ	-	
Stadiul proiectului (activități deja întreprinse sau complementare)	-	
Perioada de implementare	2015-2020	

ANEXE

ANEXA NR.1

GRUPURILE DE LUCRU

DENUMIRE	NUME SI PRENUME MEMBRII GRUP	INSTITUTIE/DEPARTAM.
Urbanism, patrimoniu, populatie, economie	Nedeianu Ioan Domitian	UAT Piatra Neamt/Urbanism
	Andrei Dan	UAT Piatra Neamt/Adm. Patrimoniu
	Iulian Ghiocel	SC AZ CREATIV PRO CONSULTING
	Ciobanu Cristina	SC AZ CREATIV PRO CONSULTING
	Miron Elena	CCI Neamt
Infrastructura: transport (drumuri, alei, parcuri), utilitati (gaz, energie, apa, canalizare)	Marina Gavril	UAT Piatra Neamt/Serviciu Gospodarie Comunala si Investitii
	Nedeianu Ioan Domitian	UAT Piatra Neamt/Urbanism
	Ciobanu Cristina	SC AZ CREATIV PRO CONSULTING
Invatamant, sport, sanatate, asistenta sociala	Bursuc Corneliu	Spitalul Judetean
	Marcoci Daniela Florina	DSP Neamt
	Ciobanu Cristina	SC AZ CREATIV PRO CONSULTING
	Berea Ana	UAT Piatra Neamt/Directia Asistenta Sociala
	Nichitencu Carolina	UAT Piatra Neamt/Invatamant
Turism, mediu inconjurator, cultura	Nastasa Carmen	Centrul pentru cultură și arte "CARMEN SAECULARE"
	Catalin Goldan	SC PERLA INVEST SA
	Gherasim Liliana	DDIP Primaria Piatra Neamt
	Ciobanu Cristina	SC AZ CREATIV PRO CONSULTING
	Petronela Armasu	UAT Piatra Neamt/SSM
Coordonatori Strategie	Bogdan Puscasu	Administrator Public Primaria Piatra Neamt
	Chiuariu Anca	UAT Piatra Neamt/UIP
	Lefter Mariana	UAT Piatra Neamt/UIP
	Cristina Grecea	SC AZ CREATIV PRO CONSULTING
	Raymond Marin	SC AZ CREATIV PRO CONSULTING
	Ciobanu Cristina	SC AZ CREATIV PRO CONSULTING

BIBLIOGRAFIE – SURSE DE INFORMAȚII

- STATUTUL MUNICIPIULUI PIATRA NEAMȚ
- PLANUL URBANISTIC GENERAL (REACTUALIZARE PLAN URBANISTIC GENERAL MUNICIPIUL PIATRA NEAMȚ VOL II –PROPUNERI URBANISTICE)
- FIȘA LOCALITĂȚII (INS)
- INVENTARUL DOMENIULUI PUBLIC PIATRA NEAMȚ
- INVENTAR STRĂZI PIATRA NEAMȚ (DIRECȚIA GOSPODĂRIE COMUNALĂ SI INVESTIȚII)
- DATE STATISTICE (TEMPO ONLINE - INS)
- RECENSĂMÂNTUL POPULAȚIEI 2011
- RECENSĂMÂNTUL AGRICOL 2010
- SITUAȚII ANAF (AGENTIA JUDETEANĂ A FINANȚELOR PUBLICE NEAMȚ)
- "TOP-UL FIRMELORE" PE CARE CAMERA DE COMERȚ ȘI INDUSTRIE NEAMȚ L-A REALIZAT IN 2012
- PLANUL DE ANALIZĂ SI ACOPERIRE RISCURI PIATRA NEAMȚ
- PLAN DE APĂRARE IMPOTRIVA INUNDAȚIILOR, GHEȚURILOR ȘI POLUĂRIILOR ACCIDENTALE AL COMITETULUI MUNICIPAL PENTRU SITUAȚII DE URGENȚĂ PIATRA NEAMȚ 2014-2017
- RAPORTUL PRIMARULUI MUNICIPIULUI PIATRA NEAMȚ – ANII 2012, 2013
- SITUAȚII ELABORATE DE EON MOLDOVA PRIVIND INFRASTRUCTURA DE ALIMENTARE CU GAZE A MUNICIPIULUI PIATRA NEAMȚ
- SITUAȚII ELABORATE DE APA SERV PRIVIND INFRASTRUCTURA DE ALIMENTARE CU APĂ SI CANALIZARE A MUNICIPIULUI PIATRA NEAMȚ
- SITUAȚII ELABORATE DE ASOCIATIA DE DEZVOLTARE INTERCOMUNITARE (ADI) “URBTRANS”
- SITUAȚII ELABORATE DE DIRECTIA DE SANATATE PUBLICA (DSP) PIATRA NEAMȚ
- SITUAȚII DIVERSE ELABORATE DE DIRECȚIILE DE SPECIALITATE DIN CADRUL PRIMĂRIEI PIATRA NEAMȚ (CADASTRU SI URBANISM, GOSPODARIE COMUNALA SI INVESTITII, UIP, ETC.)
- RAPORTUL JUDETEAN ASUPRA CALITĂȚII APEI POTABILE ELABORAT DE CATRE DIRECTIA DE SANATATE PUBLICA A JUDETULUI NEAMȚ (2008-2010)
- STRATEGIA DE DEZVOLTARE PE DOMENIILE CULTURĂ ȘI SPORT A MUNICIPIULUI PIATRA NEAMȚ

ANEXE

- RAPORT ANUAL PRIVIND STADIUL INDEPLINIRII MĂSURILOR DIN PROGRAMUL DE GESTIONARE A CALITĂȚII AERULUI PENTRU LOCALITĂȚILE PIATRA NEAMȚ, ROMAN ȘI HORIA
- MASTER PLAN SISTEM INTEGRAT DE GESTIONARE A DEȘEURILOR - JUDEȚUL NEAMȚ
- POZIȚIONAREA DESTINAȚIEI TURISTICE PIATRA NEAMȚ – TEORIE ȘI MASTER PLANIFICARE (DRAFT)
- STRATEGIA DE DEZVOLTARE A SERVICIILOR SOCIALE A MUNICIPIULUI PIATRA NEAMȚ 2013 – 2017
- PLANUL DE DEZVOLTARE REGIONALĂ NORD-EST 2014-2020
- STUDIU PRIVIND DEZVOLTAREA URBANĂ LA NIVELUL REGIUNII DE DEZVOLTARE NORD-EST
STUDIUL “QUALITY OF LIFE IN CITIES” – COMISIA EUROPEANĂ (OCT 2013)
- POLITICA DE DEZVOLTARE REGIONALĂ ÎN ROMÂNIA (2003), INSTITUTUL EUROPEAN DIN ROMÂNIA
- PLAN LOCAL DE ACȚIUNE PENTRU DEZVOLTAREA ÎNVĂȚĂMÂNTULUI PROFESIONAL ȘI TEHNIC (PLAI) JUDEȚUL NEAMȚ 2011 – 2020
- AGENDA LOCALĂ 21 – PLANUL LOCAL PENTRU DEZVOLTARE DURABILĂ A JUDEȚULUI NEAMȚ (2008)
- PROIECȚIA PRINCIPALILOR INDICATORI ECONOMICO – SOCIALI ÎN PROFIL TERITORIAL PÂNĂ ÎN 2017 (NOV. 2013) - COMISIA NAȚIONALĂ DE PROGNOZĂ

LISTA MONUMENTELOR ISTORICE 2010
Municipiul Piatra Neamț

MONITORUL OFICIAL AL ROMÂNIEI, PARTEA I, Nr. 670 bis/1.X.2010

Nr. crt.	Cod LMI	Denumire	Localitate	Adresă	Datare
MONUMENTE DE ARHEOLOGIE					
1	NT-I-s-A-10480	Situl arheologic de la Piatra Neamț, punct "Dealul Bâtea Doamnei"	municipiul PIATRA NEAMȚ	"Dealul Bâtea Doamnei".	
2	NT-I-m-A-10480.01	Așezare	municipiul PIATRA NEAMȚ	"Dealul Bâtea Doamnei".	sec. XI - XIII
3	NT-I-m-A-10480.02	Așezare fortificată	municipiul PIATRA NEAMȚ	"Dealul Bâtea Doamnei".	sec. II a. Chr. - sec. I p. Chr.
4	NT-I-s-A-10481	Cetate de pământ	municipiul PIATRA NEAMȚ	"Troian"	sec. II p. Chr.
5	NT-I-s-A-10479	Cetate	municipiul PIATRA NEAMȚ	Aleea Trei Căldări, "Dealul Cozla".	sec. II a. Chr. - sec. I p. Chr.
MONUMENTE DE ARHITECTURA					
171	NT-II-m-B-10549	Biserica de lemn "Buna Vestire".	municipiul PIATRA NEAMȚ	Cartier Dărmănești, dealul Cozla (strămutată în 1999, pe locul schitului Draga)	1779-1787
172	NT-II-m-B-10550	Biserica "Buna Vestire.	municipiul PIATRA NEAMȚ	Str. 1 Decembrie 1918 118	1740
173	NT-II-a-B-10551	Ansamblu urban "Str. Alexandru	municipiul PIATRA NEAMȚ	Str. Alexandru cel	sf. sec. XIX -

ANEXE

		cel Bun"		Bun 1-23	înc. sec.XX
174	NT-II-m-B-10552	Liceul de Artă	municipiul PIATRA NEAMȚ	Str. Alexandru cel Bun 2	1862
175	NT-II-m-B-10553	Casă	municipiul PIATRA NEAMȚ	Str. Alexandru cel Bun 3	1900
176	NT-II-m-B-10554	Casă, azi Centrul de cercetări biologice și geologice	municipiul PIATRA NEAMȚ	Str. Alexandru cel Bun 6	înc. sec. XX
177	NT-II-m-B-10555	Casă	municipiul PIATRA NEAMȚ	Str. Alexandru cel Bun 8	înc. sec. XX
178	NT-II-m-B-10556	Liceul "Calistrat Hogaș".	municipiul PIATRA NEAMȚ	Str. Alexandru cel Bun 19	1928
179	NT-II-m-B-10557	Poșta centrală	municipiul PIATRA NEAMȚ	Str. Alexandru cel Bun 21	1930- 1932
180	NT-II-m-B-10558	Casă de lemn Ivașcu	municipiul PIATRA NEAMȚ	Str. Alexandru cel Bun 23	înc. sec. XIX
181	NT-II-a-B-10559	Ansamblul bisericii "Adormirea Maicii Domnului".	municipiul PIATRA NEAMȚ	Str. Doja Gheorghe 12	sec. XVIII - XX
182	NT-II-m-B- 10559.01	Biserica de lemn "Adormirea Maicii Domnului".	municipiul PIATRA NEAMȚ	Str. Doja Gheorghe 12	1776
183	NT-II-m-B- 10559.02	Turn clopotniță	municipiul PIATRA NEAMȚ	Str. Doja Gheorghe 12	înc. sec. XVIII
184	NT-II-m-B-10560	Pretura, azi Complexul Muzeal Județean	municipiul PIATRA NEAMȚ	Str. Eminescu Mihai 10	înc. sec. XX
185	NT-II-m-B-10561	Casa Corbu	municipiul PIATRA NEAMȚ	Str. Eminescu Mihai 28	1898
186	NT-II-m-B-10562	Tribunal județean, azi casă	municipiul PIATRA NEAMȚ	Str. Eminescu Mihai 30	1911
187	NT-II-m-B-10563	Sinagogă	municipiul PIATRA NEAMȚ	Str. Ernici Dimitrie 2	1766
188	NT-II-m-B-10564	Gara Piatra	municipiul	Piața Gării 1	1912-

ANEXE

		Neamț și remiza de locomotive	PIATRA NEAMȚ		1913
189	NT-II-m-B-10565	Casa memorială "Calistrat Hogaș"	municipiul PIATRA NEAMȚ	Str. Hogaș Calistrat 1	sec. XIX
190	NT-II-m-B-10566	Muzeul de artă	municipiul PIATRA NEAMȚ	Piața Libertății 2	1931
191	NT-II-a-A-10567	Ansamblul Curții Domnești	municipiul PIATRA NEAMȚ	Piața Libertății 2	sec. XV - XVI
192	NT-II-m-A-10567.01	Biserica domnească "Nașterea Sf. Ioan Botezătorul.	municipiul PIATRA NEAMȚ	Piața Libertății 2	1498
193	NT-II-m-A-10567.03	Turn clopotniță	municipiul PIATRA NEAMȚ	Piața Libertății 2	1499
194	NT-II-m-A-10567.04	Ruine zid de incintă	municipiul PIATRA NEAMȚ	Piața Libertății 2	sec. XV - XVII
195	NT-II-m-B-10568	Casă, azi Muzeul de Etnografie	municipiul PIATRA NEAMȚ	Piața Libertății 3	1931
196	NT-II-a-A-10730	Fosta mănăstire "Peste Vale"	municipiul PIATRA NEAMȚ	str.Magnoliei 1, Cartier Văleni	sec. XVIII-XX
335	NT-II-m-A-10730.02	Turn clopotniță	municipiul PIATRA NEAMȚ	Cartier Văleni	sec. XVIII
336	NT-II-m-A-10730.01	Biserica de lemn "Schimbarea la Față. a fostei mănăstiri "Peste Vale.	municipiul PIATRA NEAMȚ	Str. Magnoliei 1 Cartier Văleni	1560, adăugiri sec. XVIII
197	NT-II-m-B-10614	Biserica "Sf. Apostoli.	municipiul PIATRA NEAMȚ	Str. Nucului 5	1790
198	NT-II-m-B-10569	Casă	municipiul PIATRA NEAMȚ	Str. Paharnicului 3	1927
199	NT-II-m-B-10570	Casa Paharnicului D. Gheorgiadis, azi Restaurant	municipiul PIATRA NEAMȚ	Str. Paharnicului 5	1835
200	NT-II-m-B-10571	Jandarmeria, azi Centru militar	municipiul PIATRA NEAMȚ	Str. Petru Rareș 1	1929
201	NT-II-m-B-10572	Teatru	municipiul PIATRA NEAMȚ	Piața Ștefan cel Mare 1	1935

ANEXE

202	NT-II-m-B-10573	Banca Națională Română, azi Muzeul de Artă Eneolitică Cucuteni.	municipiul PIATRA NEAMȚ	Str. Ștefan cel Mare 3	1935
203	NT-II-m-A-10567.02	Ruine beci, azi muzeu	municipiul PIATRA NEAMȚ	Str. Ștefan cel Mare 4 în fața Colegiului Național "Petru Rareș"	sec. XV
204	NT-II-m-B-10574	Colegiul Național "Petru Rareș"	municipiul PIATRA NEAMȚ	Str. Ștefan cel Mare 4	1890-1892
205	NT-II-m-B-10575	Casa cu amfore	municipiul PIATRA NEAMȚ	Str. Ștefan cel Mare 14	sec. XIX
206	NT-II-m-B-10576	Vila Eliza, azi sediul societate	municipiul PIATRA NEAMȚ	Str. Ștefan cel Mare 18	1929
207	NT-II-m-B-10577	Spital, azi fundația "Îngrijiri Comunitare"	municipiul PIATRA NEAMȚ	Str. Ștefan cel Mare 23	1860-1866
208	NT-II-m-B-10578	Casă	municipiul PIATRA NEAMȚ	Str. Ștefan cel Mare 28	1896
209	NT-II-m-B-10579	Casa Albu	municipiul PIATRA NEAMȚ	Str. Ștefan cel Mare 33	sec. XIX
210	NT-II-m-B-10580	Casa Lalu	municipiul PIATRA NEAMȚ	Str. Ștefan cel Mare 44	1914
211	NT-II-m-B-10581	Casa Elenei Cuza	municipiul PIATRA NEAMȚ	Str. Ștefan cel Mare 55	sec. XIX
212	NT-II-m-B-10583	Colegiul Tehnic	municipiul PIATRA NEAMȚ	Str. Ștefan cel Mare 67	1927
MONUMENTE DE FOR PUBLIC					
506	NT-III-m-B-10738	Statuia lui Mihail Kogălniceanu	municipiul PIATRA NEAMȚ	Piața Mihail Kogălniceanu	1913
507	NT-III-m-B-10739	Statuia lui Ștefan cel Mare	municipiul PIATRA NEAMȚ	Piața Ștefan cel Mare	1974
508	NT-III-m-B-10740	Basorelief: Calistrat Hogaș, Ion Negre, Matei Stamatian	municipiul PIATRA NEAMȚ	Str. Ștefan cel Mare 4 , în fața Colegiului Național "Petru Rareș"	1924
MONUMENTE MEMORIALE SI FUNERARE					

ANEXE

517	NT-IV-m-B-10749	Monument funerar din piatră - "Familia senator V. Ciornei"	municipiul PIATRA NEAMȚ	Str. Eroilor 17 , în cimitirul "Eternitatea"	1902
518	NT-IV-m-B-10750	Mormântul scriitorului Calistrat Hogaș	municipiul PIATRA NEAMȚ	Str. Eroilor 17 , în cimitirul "Eternitatea"	sec. XX
519	NT-IV-m-B-10751	Mormântul etnografului G.T. Kirileanu	municipiul PIATRA NEAMȚ	Str. Eroilor 17 , în cimitirul "Eternitatea"	sec. XX
520	NT-IV-m-B-10752	Mormântul pictorului Vorel Lascăr	municipiul PIATRA NEAMȚ	Str. Eroilor 17 , în cimitirul "Eternitatea"	1900
521	NT-IV-m-B-10753	Mormântul lui Constantin Matasă	municipiul PIATRA NEAMȚ	Str. Eroilor 17 , în cimitirul "Eternitatea"	sec. XX
522	NT-IV-m-B-10754	Mormântul geografului Ion Popa-Burcă	municipiul PIATRA NEAMȚ	Str. Eroilor 17 , în cimitirul "Eternitatea"	sec. XX
523	NT-IV-m-B-10755	Monument funerar din marmură - Sculy Logothetes	municipiul PIATRA NEAMȚ	Str. Eroilor 17 , în cimitirul "Eternitatea"	1875
524	NT-IV-m-B-10756	Casa horticultorului E.M.Brudariu	municipiul PIATRA NEAMȚ	Str. Margaretelor 4	1898

I. Monumente de arheologie

m - monument

II. Monumente arhitectură național

a - ansamblu

A. monumente de interes

III. Monumente de for public

s - sit arheologic

B. monumente de interes local

IV. Monumente memoriale și funerare